



**20 июня  
2023 года  
вторник  
№ 14**

# ***БУТУРЛИНОВСКИЙ МУНИЦИПАЛЬНЫЙ ВЕСТНИК***

**В настоящем номере «Вестника» публикуются решения  
Совета народных депутатов Бутурлиновского  
муниципального района**

№ п/п	Наименование	Страница
1	Решение Совета народных депутатов Бутурлиновского муниципального района Воронежской области от 20.06.2023г. № 45 «О внесении изменений и дополнений в Устав Бутурлиновского муниципального района Воронежской области»	3-6
2	Решение Совета народных депутатов Бутурлиновского муниципального района Воронежской области от 20.06.2023г. № 46 «Об утверждении Положения о порядке размещения сведений о доходах, расходах, об имуществе и обязательствах имущественного характера лиц, замещающих муниципальные должности в органах местного самоуправления Бутурлиновского муниципального района Воронежской области и членов их семей на официальном сайте органов местного самоуправления Бутурлиновского муниципального района Воронежской области и предоставления этих сведений средствам массовой информации для опубликования»	7-11
3	Решение Совета народных депутатов Бутурлиновского муниципального района Воронежской области от 20.06.2023г. №47 «Об утверждении отчета об исполнении бюджета Бутурлиновского муниципального района (районного бюджета) за 2022 год»	12-18
4	Решение Совета народных депутатов Бутурлиновского муниципального района Воронежской области от 20.06.2023г. № 48 «О внесении изменений в решение Совета народных депутатов Бутурлиновского муниципального района от 22.12.2022 г. № 29 «Об утверждении бюджета Бутурлиновского муниципального района (районного бюджета) на 2023 год и на плановый период 2024 и 2025 годов»	19-136
5	Решение Совета народных депутатов Бутурлиновского муниципального района Воронежской области от 20.06.2023г. № 49 «О внесении изменений в решение Совета народных депутатов Бутурлиновского муниципального района от 10.03.2022г. №198 «О прогнозном плане (программе) приватизации муниципального имущества на 2022-2024 годы»	137-138
6	Решение Совета народных депутатов Бутурлиновского муниципального района Воронежской области от 20.06.2023г. № 50 «Об утверждении Положения о порядке и условиях предоставления в аренду муниципального имущества, включенного в Перечень муниципального имущества, предназначенного для передачи во владение и (или) в пользование субъектам малого и среднего предпринимательства и организациям, образующим инфраструктуру поддержки субъектов малого и среднего предпринимательства»	139-147
7	Решение Совета народных депутатов Бутурлиновского муниципального района Воронежской области от 20.06.2023г. № 51 «Об утверждении проекта изменений в Схему территориального планирования Бутурлиновского муниципального района»	148-446



Совет народных депутатов  
Бутурлиновского муниципального района  
Воронежской области

**РЕШЕНИЕ**

от 20.06.2023г. № 45  
г. Бутурлиновка

**О внесении изменений и дополнений в Устав  
Бутурлиновского муниципального района  
Воронежской области**

В соответствии с Федеральным законом от 6 октября 2003 года № 131-ФЗ «Об общих принципах организации местного самоуправления в Российской Федерации», Совет народных депутатов Бутурлиновского муниципального района Воронежской области

**РЕШИЛ:**

1. Утвердить проект изменений и дополнений в Устав Бутурлиновского муниципального района Воронежской области, согласно приложению № 1.

2. Публичные слушания по проекту изменений и дополнений в Устав Бутурлиновского муниципального района Воронежской области провести **20 июля 2023 в 14 часов 00 минут** в зале заседаний администрации Бутурлиновского муниципального района по адресу: 397500, пл. Воли, 43, г. Бутурлиновка Воронежской области.

3. Утвердить прилагаемый Порядок учета предложений по проекту изменений и дополнений в Устав Бутурлиновского муниципального района Воронежской области и участия граждан в его обсуждении согласно приложению №2

4. Утвердить состав комиссии по подготовке и проведению публичных слушаний, организации приёма и рассмотрению предложений и замечаний граждан по проекту изменений и дополнений в Устав Бутурлиновского муниципального района согласно приложению № 3.

5. Установить следующий порядок участия в обсуждении проекта изменений и дополнений в Устав Бутурлиновского муниципального района:

5.1. Население Бутурлиновского муниципального района извещается о дне, времени, месте проведения публичных слушаний, вопросах, выносимых на публичные слушания, и проект решения Совета народных депутатов Бутурлиновского муниципального района Воронежской области о внесении

изменений и дополнений в Устав Бутурлиновского муниципального района Воронежской области не позднее чем за 30 дней до дня рассмотрения вопроса о принятии изменений и дополнений в Устав Бутурлиновского муниципального района Воронежской области официально публикуется (обнародуется).

5.2. Перед открытием публичных слушаний Комиссия по подготовке и проведению публичных слушаний проводит обязательную регистрацию участников с указанием фамилии, имени, отчества, года рождения, адреса места жительства.

6. Комиссии подготовить и провести публичные слушания, рассмотреть и систематизировать все представленные замечания и предложения по проекту изменений и дополнений в Устав Бутурлиновского муниципального района, сделать по ним заключения и представить на рассмотрение Совета народных депутатов Бутурлиновского муниципального района.

7. Опубликовать настоящее решение в официальном периодическом печатном издании «Бутурлиновский муниципальный вестник».

Глава Бутурлиновского  
муниципального района

Ю.И. Матузов

Председатель Совета народных  
депутатов Бутурлиновского  
муниципального района

Е.Е. Бондаренко

***Изменения и дополнения в Устав  
Бутурлиновского муниципального района  
Воронежской области***

1. В статье 8 Устава:

1.1. В пункте 35 части 1 слова «, проведение открытого аукциона на право заключить договор о создании искусственного земельного участка» исключить.

2. В статье 17 Устава:

2.1. Дополнить абзацем вторым часть 4 в следующей редакции:

«Нормативными правовыми актами представительного органа Бутурлиновского муниципального района может быть установлено, что для размещения материалов и информации, указанных в абзаце первом настоящей части, обеспечения возможности представления жителями Бутурлиновского муниципального района своих замечаний и предложений по проекту муниципального правового акта, а также для участия жителей Бутурлиновского муниципального района в публичных слушаниях с соблюдением требований об обязательном использовании для таких целей официального сайта может использоваться федеральная государственная информационная система «Единый портал государственных и муниципальных услуг (функций)», порядок использования которой для целей настоящей статьи устанавливается Правительством Российской Федерации.»

3. В статье 36 Устава:

3.1. Часть 3.3 исключить.

3.2. Дополнить частью 8.1 в следующей редакции:

«8.1) Полномочия депутата Совета народных депутатов Бутурлиновского муниципального района прекращаются досрочно решением Совета народных депутатов Бутурлиновского муниципального района в случае отсутствия депутата без уважительных причин на всех заседаниях Совета народных депутатов Бутурлиновского муниципального района в течение шести месяцев подряд.»

4. В статье 40 Устава:

4.1. Часть 2 изложить в следующей редакции:

«2. К полномочиям администрации Бутурлиновского муниципального района при осуществлении муниципального контроля относятся:

1) участие в реализации единой государственной политики в области государственного контроля (надзора), муниципального контроля при осуществлении муниципального контроля;

2) организация и осуществление муниципального контроля на территории Бутурлиновского муниципального района;

3) иные полномочия в соответствии с Федеральным законом от 06.10.2003 № 131-ФЗ «Об общих принципах организации местного самоуправления в Российской Федерации», другими федеральными законами.».

5. В статье 60 Устава:

5.1. В части 3 слово «Кассовое» заменить словом «Казначейское».

6. В статье 65 Устава:

6.1. Второе предложение части 4 исключить.



**Совет народных**

**депутатов**

**Бутурлиновского муниципального района**  
**Воронежской области**

**РЕШЕНИЕ**

от 20.06.2023г. № 46  
г. Бутурлиновка

**Об утверждении Положения о порядке размещения сведений о доходах, расходах, об имуществе и обязательствах имущественного характера лиц, замещающих муниципальные должности в органах местного самоуправления Бутурлиновского муниципального района Воронежской области и членов их семей на официальном сайте органов местного самоуправления Бутурлиновского муниципального района Воронежской области и предоставления этих сведений средствам массовой информации для опубликования**

В соответствии с Федеральным законом от 25.12.2008 № 273-ФЗ «О противодействии коррупции», Законом Воронежской области от 02.06.2017г. № 45-ОЗ «О представлении гражданами, претендующими на замещение отдельных муниципальных должностей и должностей муниципальной службы, и лицами, замещающими указанные должности в органах местного самоуправления муниципальных образований воронежской области, сведений о доходах, расходах, об имуществе и обязательствах имущественного характера», Указом Президента Российской Федерации от 08.07.2013г. № 613 «Вопросы противодействия коррупции», Совет народных депутатов Бутурлиновского муниципального района

Р Е Ш И Л :

1. Утвердить Положение о порядке размещения сведений о доходах, расходах, об имуществе и обязательствах имущественного характера лиц,

замещающих муниципальные должности в органах местного самоуправления Бутурлиновского муниципального района Воронежской области и членов их семей на официальном сайте органов местного самоуправления Бутурлиновского муниципального района Воронежской области и предоставления этих сведений средствами массовой информации для опубликования

2. Решение Совета народных депутатов Бутурлиновского муниципального района Воронежской области от 26.04.2016г. № 283 «Об утверждении Положения о порядке размещения сведений о доходах, расходах, об имуществе и обязательствах имущественного характера лиц, замещающих муниципальные должности в Совете народных депутатов Бутурлиновского муниципального района Воронежской области и членов их семей на официальном сайте органов местного самоуправления Бутурлиновского муниципального района Воронежской области и предоставления этих сведений средствами массовой информации для опубликования считать утратившим силу.

2. Опубликовать настоящее решение в официальном периодическом печатном издании «Бутурлиновский муниципальный вестник».

3. Настоящее решение вступает в силу с момента официального опубликования.

Глава Бутурлиновского  
муниципального района

Ю.И. Матузов

Председатель Совета народных депутатов  
Бутурлиновского муниципального района

Е.Е. Бондаренко



Приложение  
к решению Совета народных  
депутатов Бутурлиновского  
муниципального района  
от \_\_\_\_\_ № \_\_\_\_\_

### **Положение**

**о порядке размещения сведений о доходах, расходах, об имуществе и обязательствах имущественного характера лиц, замещающих муниципальные должности в органах местного самоуправления Бутурлиновского муниципального района Воронежской области и членов их семей на официальном сайте органов местного самоуправления Бутурлиновского муниципального района Воронежской области и предоставления этих сведений средствам массовой информации для опубликования**

1. Настоящее Положение устанавливает порядок размещения сведений о доходах, расходах, об имуществе и обязательствах имущественного характера лиц, замещающих муниципальные должности в органах местного самоуправления Бутурлиновского муниципального района Воронежской области, их супругов и несовершеннолетних детей (далее - сведения о доходах, расходах, об имуществе и обязательствах имущественного характера) на официальном сайте органов местного самоуправления Бутурлиновского муниципального района Воронежской области, а также предоставления этих сведений средствам массовой информации для опубликования в связи с их запросами.

Настоящее Положение не применяется в отношении сведений о доходах, расходах, об имуществе и обязательствах имущественного характера лиц, замещающих муниципальные должности депутатов Совета народных депутатов Бутурлиновского муниципального района, их супругов и несовершеннолетних детей.

2. На официальном сайте органов местного самоуправления, размещаются и общероссийским средствам массовой информации предоставляются для опубликования следующие сведения о доходах, расходах, об имуществе и обязательствах имущественного характера лиц, замещающих муниципальные должности, а также сведений о доходах, расходах, об имуществе и обязательствах имущественного характера их супруг (супругов) и несовершеннолетних детей:

а) перечень объектов недвижимого имущества, принадлежащих лицу, замещающему муниципальную должность, его супруге (супругу) и несовершеннолетним детям на праве собственности или находящихся в их пользовании, с указанием вида, площади и страны расположения каждого из таких объектов;

б) перечень транспортных средств с указанием вида и марки, принадлежащих на праве собственности лицу, замещающему муниципальную должность, его супруге (супругу) и несовершеннолетним детям;

в) декларированный годовой доход лица, замещающего муниципальную должность, его супруги (супруга) и несовершеннолетних детей;

г) сведения об источниках получения средств, за счет которых совершены сделки (совершена сделка) по приобретению земельного участка, другого объекта недвижимости, транспортного средства, ценных бумаг (долей участия, паев в уставных (складочных) капиталах организации), цифровых финансовых активов, цифровой валюты, если общая сумма таких сделок превышает общий доход лица, замещающего муниципальные должности в органах местного самоуправления, и его супруги (супруга) за три последних года, предшествующих отчетному периоду.

3. В размещаемых на официальном сайте органов местного самоуправления и предоставляемых общероссийским средствам массовой информации для опубликования сведений о доходах, расходах, об имуществе и обязательствах имущественного характера запрещается указывать:

а) иные сведения (кроме указанных в пункте 2 настоящего Положения) о доходах лица, замещающего муниципальную должность, его супруги (супруга) и несовершеннолетних детей, об имуществе, принадлежащем на праве собственности названным лицам, и об их обязательствах имущественного характера;

б) персональные данные супруги (супруга), детей и иных членов семьи лица замещающего муниципальную должность;

в) данные, позволяющие определить место жительства, почтовый адрес, телефон и иные индивидуальные средства коммуникации лица замещающего муниципальную должность, его супруги (супруга), детей и иных членов семьи;

г) данные, позволяющие определить местонахождение объектов недвижимого имущества, принадлежащих лицу, замещающему муниципальную должность, его супруге (супругу), детям, иным членам семьи на праве собственности или находящихся в их пользовании;

д) информацию, отнесенную к государственной тайне или являющуюся конфиденциальной.

4. Сведения о доходах, расходах, об имуществе и обязательствах имущественного характера, указанные в пункте 2 настоящего Положения, размещаются на официальном сайте органов местного самоуправления в течение 14 рабочих дней со дня истечения срока, установленного для подачи справок о доходах, расходах, об имуществе и обязательствах имущественного характера лицами, замещающими муниципальные должности.

5. Размещение на официальном сайте сведений о доходах, расходах, об имуществе и обязательствах имущественного характера, указанных в пункте 2 настоящего Положения, представленных лицами, замещающими муниципальные должности, обеспечивается соответствующими структурными подразделениями органов местного самоуправления Бутурлиновского

муниципального района.

6. Соответствующие структурные подразделения органов местного самоуправления Бутурлиновского муниципального района:

а) в течение трех рабочих дней со дня поступления запроса от средства массовой информации сообщают о нем лицу, замещающему муниципальную должность, в отношении которого поступил запрос;

б) в течение семи рабочих дней со дня поступления запроса от средства массовой информации обеспечивают предоставление ему сведений, указанных в пункте 2 настоящего Положения, в том случае, если запрашиваемые сведения отсутствуют на официальном сайте.

7. Муниципальные служащие, обеспечивающие размещение сведений о доходах, расходах, об имуществе и обязательствах имущественного характера на официальном сайте и их предоставление средствам массовой информации для опубликования, несут в соответствии с законодательством Российской Федерации ответственность за несоблюдение настоящего Положения, а также за разглашение сведений, отнесенных к государственной тайне или являющихся конфиденциальными.



**Совет народных депутатов  
Бутурлиновского муниципального района  
Воронежской области**  
**РЕШЕНИЕ**

от 20.06.2023г. № 47  
г. Бутурлиновка

**Об утверждении отчета об исполнении  
бюджета Бутурлиновского муниципального  
района (районного бюджета) за 2022 год**

В соответствии со ст. 264.5 Бюджетного кодекса РФ, ст. IX раздела 4 Положения о бюджетном процессе в Бутурлиновском муниципальном районе, утвержденного решением Совета народных депутатов Бутурлиновского муниципального района от 27.05.2021 года № 157, Совет народных депутатов Бутурлиновского муниципального района

**Р Е Ш И Л**

1. Утвердить отчет об исполнении бюджета Бутурлиновского муниципального района (районного бюджета) за 2022 год по доходам в сумме 1 318 115,01 тыс. рублей, по расходам в сумме 1 297 291,36 тыс. рублей с профицитом 20 823,65 тыс. рублей, согласно приложению 1.

2. Утвердить ведомственную структуру расходов районного бюджета за 2022 год согласно приложению 2 к настоящему решению.

3. Утвердить распределение бюджетных ассигнований по разделам, подразделам, целевым статьям (муниципальным программам и непрограммным направлениям деятельности), группами видов классификации расходов районного бюджета за 2022 год согласно приложению 3 к настоящему решению.

4. Утвердить источники внутреннего финансирования дефицита бюджета Бутурлиновского муниципального района за 2022 год согласно приложению 4 к настоящему решению.

5. Настоящее решение опубликовать в официальном периодическом печатном издании «Бутурлиновский муниципальный вестник».

Глава Бутурлиновского  
муниципального района

Ю.И. Матузов

Председатель Совета народных депутатов  
Бутурлиновского муниципального района

Е.Е. Бондаренко

**ОТЧЕТ**  
**об исполнении бюджета Бутурлиновского**  
**муниципального района (районного бюджета)**  
**за 2022 год**

Бюджетная и налоговая политика администрации Бутурлиновского муниципального района в 2022 году была направлена на решение следующих задач:

- Рост доходной базы бюджета;
- Реализация мер, направленных на создание условий для привлечения инвестиций в экономику района;
- Максимально эффективное управление муниципальными финансами;
- Оптимизация структуры расходов районного бюджета и усиление контроля за их использованием.

В сфере формирования и исполнения бюджета наша задача – максимально использовать законодательство в части своих полномочий для мобилизации доходов в местный бюджет. При администрации Бутурлиновского муниципального района продолжает работу комиссия по мобилизации налоговых и неналоговых доходов в консолидированный бюджет района. Проведенные администрацией района в 2022 году мероприятия, направленные на пополнение доходной части районного бюджета, позволили обеспечить выполнение плана по поступлению доходов в консолидированный бюджет района. Разработан и реализуется план мероприятий по мобилизации налоговых и неналоговых доходов в бюджет района.

Исполнение районного бюджета по доходам за 2022 год составило **1 318 115,01 тыс. рублей** или 141,3 % к первоначально утвержденному бюджету.

**Сравнительная таблица исполнения доходной части бюджета**

тыс. рублей

ДОХОДЫ	Факт 2021 г.	План 2022 г. утвержденный	План 2022 г. уточн. в ходе исполнения бюджета	Факт 2022 г.	факт 2022 г. к уточненному плану 2022 г., %	факт 2022 г. к факту 2021г.,%
1	2	3	4	5	6	7

<b>ВСЕГО ДОХОДОВ</b>	<b>1 091 003,89</b>	<b>932 961,29</b>	<b>1 335 397,63</b>	<b>1 318 115,01</b>	<b>98,7</b>	<b>120,8</b>
<b>Налоговые и неналоговые доходы</b>	<b>333 138,24</b>	<b>278 249,65</b>	<b>336 917,65</b>	<b>352 446,64</b>	<b>104,6</b>	<b>105,8</b>
<b>Налоговые доходы</b>	<b>231 853,09</b>	<b>193 412,65</b>	<b>245 812,65</b>	<b>258 801,46</b>	<b>105,3</b>	<b>111,6</b>
Налог на доходы физических лиц	182 061,68	150 000,00	204 000,00	211 954,78	103,9	116,4
Акцизы	17 026,34	18 312,65	18 312,65	21 131,67	115,4	124,1
Налог, взимаемый с применением упрощенной системы налогообложения	6 799,40	6 000,00	7 500,00	7 606,32	101,4	118,9
Единый налог на вмененный доход	4365,38	0,00	0,00	116,55	0,0	2,7
Единый сельхозналог	9 269,97	9 000,00	5 900,00	5 933,23	100,6	64,0
Налог, взимаемый в связи с применением патентной системы налогообложения	7 959,18	6 500,00	6 500,00	7 849,51	120,8	98,6
Госпошлина	4 371,14	3 600,00	3 600,00	4 209,40	116,9	96,3
Задолженность по отмененным налогам	0,00	0,00	0,00	0,00	0,0	0,0
<b>Неналоговые доходы</b>	<b>101 285,15</b>	<b>84 837,00</b>	<b>91 105,00</b>	<b>93 645,18</b>	<b>102,8</b>	<b>92,5</b>
Проценты, полученные от предоставления бюджетных кредитов внутри страны	35,92	40,00	40,00	39,75	99,4	110,7
Доходы, полученные в виде арендной платы за землю	35 326,48	33 000,00	45 000,00	46 755,85	103,9	132,4
Доходы от сдачи в аренду имущества	4 219,16	3 500,00	3 500,00	3 473,25	99,2	82,3
Доходы от перечисления части прибыли МУП	500,00	0,00	0,00	0,00	0,0	0,0
Плата за негативное воздействие на окружающую среду	702,26	1 000,00	300,00	265,12	88,4	37,7
Прочие доходы от оказания платных услуг	18 779,41	27 487,00	21 055,00	20 768,10	98,6	110,6
Доходы от продажи материальных и нематериальных активов	39 819,44	18 300,00	19 700,00	19 723,38	100,1	49,5
Штрафы	813,36	700,00	700,00	905,82	129,4	111,4
Прочие неналоговые доходы	1 089,12	810,00	810,00	1 713,91	211,6	157,4
<b>Безвозмездные перечисления</b>	<b>757 865,65</b>	<b>654 711,64</b>	<b>998 479,98</b>	<b>965 668,37</b>	<b>96,7</b>	<b>127,4</b>

Рост налоговых доходов за 2022 год по сравнению с 2021 годом составил 111,6 % или 26 948,37 тыс. рублей.

Основным налогом, формирующим доходную базу районного бюджета в части налоговых доходов, является налог на доходы физических лиц. Он занимает 81,9% от общих налоговых доходов.

В 2022 году поступления по НДФЛ по сравнению с 2021 годом выросли на 29 893,08 тыс. рублей.

На увеличение поступлений налога на доходы физических лиц повлиял рост средней заработной платы по району (за 11 месяцев 2022 года рост заработной платы составил 4 400 рублей или 113,8 % ( на 01.01.2022г. средняя заработная плата составляла 32 100 рублей, на 01.12.2022 г. – 36 500 рублей). Рост средней заработной платы обусловлен увеличением МРОТ, индексацией заработной платы работников бюджетной сферы (на 6% с 1 января 2022 года и на 9 % с 1 сентября 2022 года) и исполнением «майских» указов Президента РФ.

По сравнению с 2021 годом поступления налога, взимаемого при применении упрощенной системы налогообложения, выросли на 806,92 тыс. руб. В структуре налоговых доходов данный налог занимает 2,9 %. Главным образом, рост поступлений данного вида налога связан с увеличением значения коэффициента-дефлятора с 1,032 в 2021 году до 1,096 в 2022 году. Также на увеличение повлияла отмена с 2021 года единого налога на вмененный доход (продолжается переход налогоплательщиков на упрощенную систему налогообложения с других систем налогообложения).

По сравнению с 2021 годом поступления единого налога на вмененный доход снизились на 4 248,83 тыс. рублей. В общем объеме налоговых доходов по итогам 2022 года вмененный налог занимает 0,05%. Основная причина снижения поступлений – отмена с 2021 года единого налога на вмененный доход. В 2021 году бюджет поступали средства от уплаты данного вида налога за 4 квартал 2020 года. В 2022 году поступала только недоимка по данному виду налога.

Поступление единого сельскохозяйственного налога в 2022 году по сравнению с 2021 годом снизилось на 3 336,74 тыс. рублей. Доля единого сельхозналога в общем объеме налоговых доходов составляет 2,3 %. Основная причина - снижение доходов сельхозпредприятий (рост цен на ГСМ, удобрения, технику и запасные части).

Поступление налога уплачиваемого при патентной системе налогообложения по сравнению с 2021 годом снизилось на 109,67 тыс. рублей. В налоговых доходах доля составляет 3,03%. Данное снижение связано со снижением количества выданных патентов и переходом налогоплательщиков на другие системы налогообложения.

По сравнению с 2021 годом поступления госпошлины снизились на 161,74 тыс. рублей. В общем объеме налоговых доходов госпошлина занимает 1,6 %.

Снижение госпошлины связано с меньшим количеством исков, рассматриваемым в судах общей юрисдикции, мировыми судьями.

По сравнению с 2021 годом неналоговые доходы снизились на 7 639,97 тыс. рублей или на 7,5%.

На долю арендной платы за земельные участки в неналоговых доходах приходится 49,9 %. По сравнению с 2021 годом поступление арендной платы за земельные участки в 2022 году выросло на 11 429,37 тыс. рублей. На рост арендной платы повлияло перезаключение действующих договоров на новых условиях, а также результаты проводимой претензионно-исковой работы.

Снижение доходов от сдачи в аренду имущества по сравнению с 2021 годом составило 745,91 тыс. рублей, это связано с истечением сроков договоров (договора не перезаключались, в связи с отсутствием заинтересованных арендаторов).

По сравнению с 2021 годом отчисления от прибыли МУПов снизились на 500,0 тыс. рублей. Данный факт связан с ростом инвестиционных затрат МУП «Бутурлиновский рынок» на проведение реконструкции здания и благоустройство территории автовокзала.

По сравнению с 2021 годом поступления платы за негативное воздействие на окружающую среду снизились в 2,6 раза. Данное снижение обусловлено погашением в 2021 году задолженности по данному виду налога.

По сравнению с 2021 годом доходы от платных услуг выросло на 1 988,69 тыс. рублей. Основной прирост платных услуг приходится на учреждения культуры. Это связано со снятием «ковидных» ограничений, а также с реализацией культурно-досуговых мероприятий с применением «Пушкинской карты».

По доходам от продажи материальных и нематериальных активов фактическое поступление составило 19 723,38 тыс. рублей (продажа земли).

По сравнению с 2021 годом рост доходов от штрафов составляет 92,46 тыс. рублей. Основной рост обусловлен увеличением поступлений штрафов за нарушение условий контрактов.

По прочим безвозмездным поступлениям исполнение в 2022 году составило 3 813,00 тыс. рублей, по сравнению с 2021 годом увеличилось на 1 504,21 тыс. рублей. Это связано с ростом поступлений спонсорской помощи на осуществление ремонта в образовательных учреждениях, проведение спортивных мероприятий.

На исполнение расходной части районного бюджета в минувшем году направлено 1 297 291,36 тыс. рублей.



## Исполнение расходной части бюджета приведено в таблице

тыс. рублей

Расходы	Факт 2021 г.	План 2022 г. утвержденный	План 2022 г. уточненный в ходе исполнения бюджета	Факт 2022 г.	Отклонение (+, -) факт к плану гр. 5 - гр.3
1	2	3	4	5	6
<b>Общегосударственные вопросы</b>	59 032,29	87 103,91	81 160,48	78 470,27	-8 633,64
Национальная оборона	0,00	150,00	0,00	0,00	-150,00
Национальная безопасность	77,57	150,00	6 651,21	6 651,17	6 501,17
Национальная экономика	119 042,97	67 124,70	81 783,97	81 430,22	14 305,52
ЖКХ	13 685,65	37 554,81	49 273,41	35 399,66	-2 155,15
Охрана окружающей среды	0,00	50,00	0,00	0,0	-50,00
Образование	647 170,04	595 136,93	852 095,51	852 010,31	256 873,38
Культура	42 610,76	69 594,69	73 495,22	73 234,68	3 639,99
Здравоохранение	623,39	0,00	0,00	0,00	0,00
Социальная политика	26 517,96	28 641,83	24 288,82	24 285,78	-4 356,05
Физическая культура и спорт	63 941,05	30 577,42	65 226,72	45 561,05	14 983,63
Обслуживание муниципального долга	4,98	5,00	5,00	0,47	-4,53
Межбюджетные трансферты	86 548,76	36 872,00	100 248,62	100 247,75	63 375,75
<b>Итого</b>	<b>1 059 255,42</b>	<b>952 961,29</b>	<b>1 334 228,96</b>	<b>1 297 291,36</b>	<b>344 330,07</b>

Районный бюджет на протяжении многих лет является социально-ориентированным. Не стал исключением и 2022 год. В структуре расходов расходы на социальную сферу составили 995 091,81 тыс. рублей или 76,7% , из них:

- образование 852 010,31 тыс.рублей (65,7%);
- культура 73 234,68 тыс.рублей (75,6%);
- социальная политика 24 285,78 тыс.рублей (1,9%);
- спорт 45 561,05 тыс.рублей (3,5%).

Бутурлиновский муниципальный район в 2022 году участвовал в национальных проектах «Культура», «Образование» и «Жилье и городская среда» на общую сумму 214 370,1 тыс.рублей.

Так в рамках национального проекта «Культура» было закуплено компьютерное оборудование для нужд МКУК СКЦ «Вдохновение» с.Пузево, приобретена танцевальная обувь для ансамбля «Золушка» и было поставлено оборудование для создания виртуального концертного зала для МКУК Бутурлиновская МЦРБ им.Ю.Д.Гончарова на общую сумму 502,16 тыс.рублей.

В рамках национального проекта «Образование» реализованы мероприятия по обеспечению деятельности советников директора по воспитанию и взаимодействию с детскими общественными объединениями в общеобразовательных организациях на сумму 936,83 тыс.рублей.

По национальному проекту «Жилье и городская среда» проводились мероприятия по благоустройству бульвара по ул.Дорожная, велось строительство спортивной инфраструктуры в парковой зоне «Лес Победы», осуществлялось комплексное развитие общественных пространств центральной части города и

территории усадебного комплекса В.М.Кашенко, а также проводились мероприятия по повышению уровня информирования граждан о проведении голосования по отбору общественных территорий, подлежащих благоустройству. Сумма средств, направленная на данные мероприятия составила 212 931,10 тыс.рублей.

В течение 2022 года средства федерального, областного и муниципального бюджетов были направлены на реализацию следующих мероприятий:

тыс. рублей

Расходы по софинансированию создания объектов муниципальной собственности социального и производственного комплексов, в том числе объектов общегражданского назначения, жилья, инфраструктуры (строительство пристройки блока помещений начальных классов МКОУ Бутурлиновская ООШ №1)	104 183,52
Субсидии на реализацию мероприятий областной адресной программы капитального ремонта (ремонт МКОУ Бутурлиновская ООШ №1, МКОУ Бутурлиновская ООШ №4, МКОУ Васильевская ООШ, МКОУ Зеленопоселковская ООШ, МКОУ Клеповская СОШ, МКОУ Кучеряевская ООШ, МКОУ Пузевская СОШ, МКОУ Чулокская ООШ)	81 393,04
Субсидии на обеспечение жильем молодых семей	5 784,20
Создание и модернизация объектов спортивной инфраструктуры муниципальной собственности для занятий физической культурой и спортом (реконструкция стадиона в г.Бутурлиновка)	11 844,00
Субсидии на реализацию мероприятий по ремонту объектов теплоэнергетического хозяйства муниципальных образований, находящихся в собственности, к очередному зимнему отопительному периоду (Бутурлиновское г/п)	5 025,00
Субсидии на реализацию мероприятий по софинансированию объектов капитального строительства муниципальной собственности в рамках областной адресной инвестиционной программы (перебуривание скважин Бутурлиновское г/п, Березовское с/п, Озерское с/п)	9 456,00
Субсидии на финансирование расходов на уличное освещение	3 017,30
Модернизация уличного освещения	4 981,08
Субсидии на реализацию мероприятий областной адресной программы капитального ремонта (ремонт ДК с.Филиппенково)	22 311,20
Комплексное развитие сельских территорий Воронежской области (благоустройство сельских территорий с.Филиппенково)	591,30
Субсидии на капитальный ремонт и ремонт автомобильных дорог общего пользования местного значения	123 629,30

За 2022 год поселениям Бутурлиновского муниципального района выделено дотаций на сумму 31 172,00 тыс.рублей, что позволило обеспечить финансирование социально значимых мероприятий, недопущение просроченной кредиторской задолженности и формирование собственных остатков на 01 января 2023 года.

На 01.01.2023 года Бутурлиновский муниципальный район не имеет задолженности по муниципальному долгу перед бюджетом Воронежской области.



**Совет народных депутатов**  
**Бутурлиновского муниципального района**  
**Воронежской области**  
***РЕШЕНИЕ***

от 20.06.2023г. № 48  
г. Бутурлиновка

**О внесении изменений в решение Совета народных депутатов Бутурлиновского муниципального района от 22.12.2022 г. № 29 «Об утверждении бюджета Бутурлиновского муниципального района (районного бюджета) на 2023 год и на плановый период 2024 и 2025 годов»**

В соответствии со ст. 153 Бюджетного Кодекса Российской Федерации, ст. II раздела 2 Положения о бюджетном процессе в Бутурлиновском муниципальном районе, утвержденного решением Совета народных депутатов Бутурлиновского муниципального района от 27.05.2021 г. № 157, Совет народных депутатов Бутурлиновского муниципального района

**Р Е Ш И Л :**

1. Внести в решение Совета народных депутатов Бутурлиновского муниципального района от 22.12.2022 года № 29 «Об утверждении бюджета Бутурлиновского муниципального района (районного бюджета) на 2023 год и на плановый период 2024 и 2025 годов» следующие изменения:

1.1. В части 1.1. статьи 1.:

1.1.1. В пункте 1 цифры «1 236 381,15» заменить цифрами «1 378 238,50», цифры «935 320,15» заменить цифрами «1 077 177,50», цифры «120 743,00» заменить цифрами «128 767,80», цифры «387 268,55» заменить цифрами «497 749,00», цифры «394 191,50» заменить цифрами «409 361,10», цифры «33 117,10» заменить цифрами «41 299,60».

1.1.2. В пункте 2 цифры «1 269 981,15» заменить цифрами «1 415 486,66».

1.1.3. В пункте 3 цифры «33 600,00» заменить цифрами «37 248,16».

1.2. Часть 6.5. статьи 6 изложить в новой редакции:

«6.5. Утвердить распределение иных межбюджетных трансфертов на поддержку мер по сбалансированности бюджетов городских и сельских поселений Бутурлиновского муниципального района за счет средств районного бюджета на 2023 год в сумме 29 164,40 тыс. рублей с распределением согласно приложению 12 к настоящему решению».

1.3. В части 6.13. статьи 6 слова «в сумме 35 991,30 тыс.рублей» заменить словами «в сумме 40 120,00 тыс.рублей».

1.4. Часть 6.20. статьи 6 изложить в новой редакции:

«6.20. Утвердить объем иных межбюджетных трансфертов на обеспечение развития и укрепления материально - технической базы домов культуры в населенных пунктах с числом жителей до 50 тысяч человек за счет средств областного бюджета на 2023 год в сумме 1 700,00 тыс. рублей Филиппенковскому сельскому поселению, на 2024 год в сумме 1 195,90 тыс. рублей Озерскому сельскому поселению».

1.5. Часть 6.22 статьи 6 изложить в новой редакции:

«6.22. Утвердить объем иных межбюджетных трансфертов на оказание государственной поддержки лучшим работникам сельских учреждений культуры за счет средств областного бюджета на 2023 год в сумме 51,02 тыс. рублей Гвазденскому сельскому поселению».

1.6. Часть 6.25. статьи 6 изложить в новой редакции:

«6.25. Утвердить объем иных межбюджетных трансфертов на софинансирование капитальных вложений в объекты муниципальной собственности за счет средств областного бюджета на 2023 год в сумме 25 584,7 тыс.рублей, на 2024 год в сумме 9 537,00 тыс. рублей Бутурлиновскому городскому поселению.

1.7. Часть 6.28. статьи 6 изложить в новой редакции:

«6.28. Утвердить объем иных межбюджетных трансфертов на софинансирование расходов муниципальных образований на приобретение коммунальной специализированной техники и оборудования за счет средств областного бюджета на 2023 год в сумме 11 000,00 тыс.рублей, на 2024 год в сумме 10 565,10 тыс. рублей Бутурлиновскому городскому поселению».

1.8. Часть 6.29. статьи 6 изложить в новой редакции:

«6.29. Утвердить объем иных межбюджетных трансфертов на обеспечение комплексного развития сельских территорий за счет средств областного бюджета на 2025 год в сумме 26 252,90 тыс. рублей Березовскому сельскому поселению».

1.9. Статью 6 дополнить частью 6.33. следующего содержания:

«6.33. Утвердить объем иных межбюджетных трансфертов за счет средств областного бюджета бюджету Бутурлиновского городского поселения на 2023 год в сумме 25 977,20 тыс.рублей, из них:

- на софинансирование капитальных вложений в объекты муниципальной собственности (реконструкция системы водоотведения со строительством очистных сооружений) в сумме 13 873,00 тыс.рублей;

- на софинансирование капитальных вложений в объекты муниципальной собственности (перебурирование эксплуатационных водозаборных скважин) в сумме 7 904,20 тыс.рублей;
- на укрепление материально-технической базы объектов спорта в сумме 4 200, 00 тыс. рублей».

1.10. Приложение 1 «Источники внутреннего финансирования дефицита бюджета Бутурлиновского муниципального района на 2023 год и на плановый период 2024 и 2025 годов» изложить в следующей редакции:

Приложение 1  
к решению Совета народных  
депутатов Бутурлиновского  
муниципального района от  
22.12.2022 г. № 29

Источники внутреннего финансирования дефицита бюджета Бутурлиновского муниципального района на 2023 год и на плановый период 2024 и 2025 годов

тыс. рублей

№ п/п	Наименование	Код классификации	2023 год	2024 год	2025 год
1	2	3		5	6
1	<b>ИСТОЧНИКИ ВНУТРЕННЕГО ФИНАНСИРОВАНИЯ ДЕФИЦИТОВ БЮДЖЕТОВ</b>	<b>01 00 00 00 00 0000 000</b>	<b>37 248,20</b>	<b>20 000,00</b>	<b>20 000,00</b>
2	Бюджетные кредиты из других бюджетов бюджетной системы Российской Федерации	<b>01 03 00 00 00 0000 000</b>	<b>0,00</b>	<b>0,00</b>	<b>0,00</b>
	Бюджетные кредиты из других бюджетов бюджетной системы Российской Федерации в валюте Российской Федерации	<b>01 03 01 00 00 0000 000</b>	<b>0,00</b>	<b>0,00</b>	<b>0,00</b>
	Погашение бюджетных кредитов, полученных из других бюджетов бюджетной системы Российской Федерации в валюте Российской Федерации	<b>01 03 01 00 00 0000 800</b>	<b>0,00</b>	<b>0,00</b>	<b>0,00</b>
	Погашение бюджетами муниципальных районов кредитов из других бюджетов бюджетной системы Российской Федерации в валюте Российской Федерации	<b>01 03 01 00 05 0000 810</b>	<b>0,00</b>	<b>0,00</b>	<b>0,00</b>

3	Изменение остатков средств на счетах по учету средств бюджета	<b>01 05 00 00 00 0000 000</b>	<b>31 357,30</b>	<b>20 000,00</b>	<b>20 000,00</b>
	Увеличение остатков средств бюджетов	<b>01 05 00 00 00 0000 500</b>	<b>-1 320 359,65</b>	<b>-1 023 020,34</b>	<b>-1 069 794,80</b>
	Увеличение прочих остатков денежных средств бюджетов муниципальных районов	<b>01 05 02 01 05 0000 510</b>	<b>-1 320 359,65</b>	<b>-1 023 020,34</b>	<b>-1 069 794,80</b>
	Уменьшение остатков средств бюджетов	<b>01 05 00 00 00 0000 600</b>	<b>1 351 716,95</b>	<b>1 043 020,34</b>	<b>1 089 794,80</b>
	Уменьшение прочих остатков денежных средств бюджетов муниципальных районов	<b>01 05 02 01 05 0000 610</b>	<b>1 351 716,95</b>	<b>1 043 020,34</b>	<b>1 089 794,80</b>
	Бюджетные кредиты, предоставленные внутри страны в валюте Российской Федерации	<b>01 06 05 00 00 0000 000</b>	<b>5 890,90</b>	<b>0,00</b>	<b>0,00</b>
	Возврат бюджетных кредитов, предоставленных внутри страны в валюте Российской Федерации	<b>01 06 05 00 00 0000 600</b>	<b>15 890,90</b>	<b>10 000,00</b>	<b>10 000,00</b>
	Возврат бюджетных кредитов, предоставленных другим бюджетам бюджетной системы Российской Федерации в валюте Российской Федерации	<b>01 06 05 02 00 0000 600</b>	<b>15 890,90</b>	<b>10 000,00</b>	<b>10 000,00</b>
	Возврат бюджетных кредитов, предоставленных другим бюджетам бюджетной системы Российской Федерации из бюджетов муниципальных районов в валюте Российской Федерации	<b>01 06 05 02 05 0000 640</b>	<b>15 890,90</b>	<b>10 000,00</b>	<b>10 000,00</b>
	Предоставление бюджетных кредитов внутри страны в валюте Российской Федерации	<b>01 06 05 00 00 0000 500</b>	<b>-10 000,00</b>	<b>-10 000,00</b>	<b>-10 000,00</b>
	Предоставление бюджетных кредитов другим бюджетам бюджетной системы Российской Федерации в валюте Российской Федерации	<b>01 06 05 02 00 0000 500</b>	<b>-10 000,00</b>	<b>-10 000,00</b>	<b>-10 000,00</b>
	Предоставление бюджетных кредитов другим бюджетам бюджетной системы Российской Федерации из бюджетов муниципальных районов в валюте Российской Федерации	<b>01 06 05 02 05 0000 540</b>	<b>-10 000,00</b>	<b>-10 000,00</b>	<b>-10 000,00</b>

1.11. Приложение 2 «Поступление доходов районного бюджета по кодам видов доходов, подвидов доходов на 2023 год и на плановый период 2024 и 2025 годов» изложить в следующей редакции:

Приложение 2  
к решению Совета народных  
депутатов Бутурлиновского  
муниципального района от  
22.12.2022 г. № 29

Поступление доходов районного бюджета по кодам видов доходов, подвидов доходов на 2023 год и на плановый период 2024 и 2025 годов

тыс. рублей

Код показателя	Наименование показателя	2023 г.	2024 г.	2025 г.
1	2	3	4	5
000 8 50 00000 00 0000 000	<b>ВСЕГО ДОХОДОВ</b>	<b>1 378 238,50</b>	<b>990 894,54</b>	<b>966 989,22</b>
000 1 00 00000 00 0000 000	<b>НАЛОГОВЫЕ И НЕНАЛОГОВЫЕ ДОХОДЫ</b>	<b>301 061,00</b>	<b>284 361,00</b>	<b>297 038,00</b>
000 1 01 00000 00 0000 000	<b>НАЛОГИ НА ПРИБЫЛЬ</b>	<b>195 000,00</b>	<b>183 000,00</b>	<b>190 000,00</b>
000 1 01 02000 01 0000 110	Налог на доходы физических лиц	195 000,00	183 000,00	190 000,00
000 103 02000 01 0000 110	<b>АКЦИЗЫ</b>	<b>17 785,00</b>	<b>19 305,00</b>	<b>24 996,00</b>
000 1 05 00000 00 0000 000	<b>НАЛОГИ НА СОВОКУПНЫЙ ДОХОД</b>	<b>22 300,00</b>	<b>21 300,00</b>	<b>21 300,00</b>
0001 05 01 000 00 0000 110	Налог, взимаемый с применением упрощенной системы налогообложения	8 000,00	7 000,00	7 000,00
000 1 05 02000 02 0000 110	Единый налог на вмененный доход для отдельных видов деятельности	0,00	0,00	0,00
000 1 05 03000 01 0000 110	Единый сельскохозяйственный налог	6 800,00	6 800,00	6 800,00
000 1 05 04000 02 0000 110	Налог, взимаемый в связи с применением патентной системы налогообложения	7 500,00	7 500,00	7 500,00
000 1 08 00000 00 0000 000	<b>ГОСУДАРСТВЕННАЯ ПОШЛИНА, СБОРЫ</b>	<b>3 600,00</b>	<b>3 600,00</b>	<b>3 600,00</b>
	<b>ИТОГО НАЛОГОВЫЕ ДОХОДЫ</b>	<b>238 685,00</b>	<b>227 205,00</b>	<b>239 896,00</b>
000 1 11 00000 00 0000 000	<b>ДОХОДЫ ОТ ИСПОЛЬЗОВАНИЯ ИМУЩЕСТВА, НАХОДЯЩЕГОСЯ В ГОСУДАРСТВЕННОЙ И МУНИЦИПАЛЬНОЙ СОБСТВЕННОСТИ</b>	<b>31 128,00</b>	<b>31 118,00</b>	<b>31 104,00</b>
000 1 11 03050 05 0000 120	Проценты, полученные от предоставления бюджетных кредитов внутри страны за счет средств бюджетов муниципальных районов	28,00	18,00	4,00
000 1 11 05010 00 0000 120	Доходы, полученные в виде арендной платы за земельные участки, государственная собственность на которые не разграничена, а также средства от продажи права на заключение договоров аренды указанных земельных участков	26 495,00	26 495,00	26 495,00

000 1 11 05025 05 0000 120	Доходы, получаемые в виде арендной платы, а также средства от продажи права на заключение договоров аренды за земли, находящиеся в собственности муниципальных районов (за исключением земельных участков муниципальных бюджетных и автономных учреждений)	1 505,00	1 505,00	1 505,00
000 1 11 05075 05 0000 120	Доходы от сдачи в аренду имущества, составляющего казну муниципальных районов (за исключением земельных участков)	3 100,00	3 100,00	3 100,00
000 1 11 07015 05 0000 120	Доходы от перечисления части прибыли, остающейся после уплаты налогов и иных обязательных платежей муниципальных унитарных предприятий, созданных муниципальными районами	0,00	0,00	0,00
000 1 12 00000 00 0000 000	<b>ПЛАТЕЖИ ЗА ПОЛЬЗОВАНИЕ ПРИРОДНЫМИ РЕСУРСАМИ</b>	<b>300,00</b>	<b>300,00</b>	<b>300,00</b>
000 1 12 01000 01 0000 120	Плата за негативное воздействие на окружающую среду	300,00	300,00	300,00
000 1 13 00000 00 0000 000	<b>ДОХОДЫ ОТ ОКАЗАНИЯ ПЛАТНЫХ УСЛУГ И КОМПЕНСАЦИИ ЗАТРАТ ГОСУДАРСТВА</b>	<b>23 728,00</b>	<b>23 728,00</b>	<b>23 728,00</b>
000 1 13 01995 05 0000 130	Прочие доходы от оказания платных услуг получателями средств бюджетов муниципальных районов	23 728,00	23 728,00	23 728,00
000 1 14 00000 00 0000 000	<b>ДОХОДЫ ОТ ПРОДАЖИ МАТЕРИАЛЬНЫХ И НЕМАТЕРИАЛЬНЫХ АКТИВОВ</b>	<b>5 300,00</b>	<b>300,00</b>	<b>300,00</b>
000 1 14 02000 00 0000 000	Доходы от реализации имущества, находящегося в собственности муниципальных районов	300,00	300,00	300,00
000 1 14 06013 10 0000 430	Доходы от продажи земельных участков, государственная собственность на которые не разграничена и которые расположены в границах поселений	5 000,00	0,00	0,00
000 1 16 00000 00 0000 000	<b>ШТРАФЫ САНКЦИИ, ВОЗМЕЩЕНИЕ УЩЕРБА</b>	<b>700,00</b>	<b>700,00</b>	<b>700,00</b>
000 1 17 00000 00 0000 000	<b>ПРОЧИЕ НЕНАЛОГОВЫЕ ДОХОДЫ</b>	<b>1 220,00</b>	<b>1 010,00</b>	<b>1 010,00</b>
	<b>ИТОГО НЕНАЛОГОВЫХ ДОХОДОВ</b>	<b>62 376,00</b>	<b>57 156,00</b>	<b>57 142,00</b>
000 2 00 00000 00 0000 150	<b>БЕЗВОЗМЕЗДНЫЕ ПОСТУПЛЕНИЯ</b>	<b>1 077 177,50</b>	<b>706 533,54</b>	<b>669 951,22</b>
000 2 02 00000 00 0000 150	<b>Безвозмездные поступления от других бюджетов бюджетной системы РФ</b>	<b>1 077 177,50</b>	<b>706 533,54</b>	<b>669 951,22</b>
000 2 02 15001 05 0000 150	Дотации бюджетам муниципальных районов на выравнивание бюджетной обеспеченности	98 762,00	79 317,00	77 274,00
000 2 02 15002 05 0000 150	Дотации бюджетам муниципальных районов на поддержку мер по обеспечению сбалансированности бюджетов	30 005,80	0,00	0,00
0002 02 20077 05 0000 150	Субсидии на софинансирование капитальных вложений в объекты муниципальной собственности	288 014,10	9 537,00	0,00



000 2 02 20216 05 0000 150	Субсидии бюджетам муниципальных районов на капитальный ремонт и ремонта автомобильных дорог общего пользования местного значения	40 120,00	37 280,40	37 280,40
000 2 02 25304 05 0000 150	Субсидии бюджетам муниципальных районов на организацию бесплатного горячего питания обучающихся, получающих начальное общее образование в государственных и муниципальных образовательных организациях	16 934,70	16 934,70	16 710,70
000 2 02 25467 05 0000 150	Субсидии бюджетам муниципальных районов на обеспечение развития и укрепления материально-технической базы домов культуры в населенных пунктах с числом жителей до 50 тысяч человек	1 700,00	1 195,90	0,00
000 2 02 25497 05 0000 150	Субсидии бюджетам муниципальных районов на реализацию мероприятий по обеспечению жильем молодых семей	4 519,65	4 811,93	4 960,21
000 2 02 25519 05 0000 150	Субсидии бюджетам муниципальных районов на поддержку отрасли культуры (мероприятий "Реализация мероприятий по модернизации региональных и муниципальных детских школ искусств по видам искусств")	25 245,71	0,00	0,00
000 2 02 25519 05 0000 150	Субсидии бюджетам муниципальных районов на поддержку отрасли культуры (в целях достижения значений дополнительного результата)	18 522,67	0,00	0,00
000 2 02 25519 05 0000 150	Субсидии бюджетам муниципальных районов на государственную поддержку отраслей культуры (мероприятие "Финансирование комплектования документных фондов общедоступных библиотек Воронежской области")	185,92	185,92	185,92
000 2 02 25519 05 0000 150	Субсидии на государственную поддержку отрасли культуры (Федеральный проект "Творческие люди")	51,02	0,00	0,00
000 2 02 25576 05 0000 150	Субсидии бюджетам муниципальных районов на обеспечение комплексного развития сельских территорий (благоустройство сельских территорий)	2 984,50	0,00	26 252,90
000 2 02 29999 05 0000 150	Субсидии бюджетам муниципальных образований на укрепление материально-технической базы объектов спорта, находящихся в муниципальной собственности	4 000,00	0,00	0,00
000 2 02 29999 05 0000 150	Субсидии бюджетам муниципальных районов на оснащение объектов спортивной инфраструктуры спортивно-технологическим оборудованием для создания малых спортивных площадок (в целях достижения значений дополнительного результата)	1 137,00	0,00	0,00

000 2 02 29999 05 0000 150	Прочие субсидии бюджетам муниципальных районов за счет средств областного бюджета на организацию перевозок пассажиров автомобильным транспортом общего пользования по муниципальным маршрутам регулярных перевозок по регулируемым тарифам	13 386,20	6 542,80	6 542,80
000 2 02 29999 05 0000 150	Прочие субсидии бюджетам муниципальных районов из областного бюджета на софинансирование расходов по реализации мероприятий по ремонту объектов теплоэнергетического хозяйства муниципальных образований, находящихся в муниципальной собственности, к очередному зимнему отопительному периоду	13 647,50	3 898,20	3 898,20
000 2 02 29999 05 0000 150	Прочие субсидии бюджетам муниципальных районов Воронежской области на софинансирование расходов муниципальных образований на приобретение коммунальной специализированной техники и оборудования	11 000,00	10 565,10	0,00
000 2 02 29999 05 0000 150	Прочие субсидии бюджетам муниципальных районов Воронежской области на организацию системы раздельного накопления твердых коммунальных отходов на территории Воронежской области	0,00	49 632,00	0,00
000 2 02 29999 05 0000 150	Прочие субсидии бюджетам муниципальных районов (финансовая поддержка поселениям)	26 840,00	0,00	0,00
000 2 02 29999 05 0000 150	Прочие субсидии бюджетам муниципальных районов (субсидия на софинансирование расходных обязательств, возникающих при выполнении полномочий органов местного самоуправления по вопросам местного значения в сфере организации отдыха детей в каникулярное время бюджетам муниципальных районов Воронежской области)	820,00	437,00	854,00
000 2 02 29999 05 0000 150	Прочие субсидии бюджетам муниципальных районов (на обеспечение учащихся общеобразовательных учреждений молочной продукцией)	2 382,50	2 478,10	2 577,20
000 2 02 29999 05 0000 150	Прочие субсидии бюджетам муниципальных районов (на реализацию мероприятий по созданию условий для развития физической культуры и массового спорта)	1 648,60	1 648,60	1 648,60
000 2 02 29999 05 0000 150	Прочие субсидии бюджетам муниципальных районов (на материально-техническое оснащение муниципальных общеобразовательных организаций)	100,00	100,00	100,00

000 2 02 29999 05 0000 150	Прочие субсидии бюджетам муниципальных районов (на софинансирование расходных обязательств, возникающих при выполнении полномочий органов местного самоуправления по вопросам местного значения в сфере модернизации уличного освещения)	3 231,90	0,00	0,00
000 2 02 29999 05 0000 150	Прочие субсидии бюджетам муниципальных районов (на софинансирование расходных обязательств, возникающих при выполнении полномочий органов местного самоуправления по вопросам местного значения в сфере обеспечения уличного освещения)	3 095,49	3 095,49	3 095,49
000 2 02 29999 05 0000 150	Прочие субсидии бюджетам муниципальных районов (на реализацию мероприятий областной адресной программы капитального ремонта)	12 750,00	21 409,20	0,00
000 2 02 29999 05 0000 150	Прочие субсидии бюджетам муниципальных районов (для организации отдыха и оздоровления детей и молодежи)	5 431,50	4 842,70	4 876,60
000 2 02 30024 05 0000 150	Субвенция бюджетам муниципальных районов (на осуществление полномочий по расчету и предоставлению дотаций на выравнивание бюджетной обеспеченности поселений за счет средств областного бюджета)	7 774,00	6 565,00	6 757,00
000 2 02 30024 05 0000 150	Субвенции бюджетам муниципальных районов (на выполнение передаваемых полномочий субъектов Российской Федерации на осуществление полномочий по сбору информации от поселений, входящих в муниципальный район, необходимой для ведения регистра муниципальных нормативных правовых актов)	490,00	498,00	516,00
000 2 02 30024 05 0000 150	Субвенции бюджетам муниципальных районов на выполнение передаваемых полномочий субъектов Российской Федерации (на создание и организацию деятельности административных комиссий)	465,00	473,00	492,00
000 2 02 30029 05 0000 150	Субвенции бюджетам муниципальных районов на компенсацию части платы, взимаемой с родителей (законных представителей) за присмотр и уход за детьми, посещающими образовательные организации, реализующие образовательные программы дошкольного образования	523,00	523,00	523,00
000 2 02 39998 05 0000 150	Единая субвенция бюджетам муниципальных районов (для осуществления отдельных государственных полномочий по оказанию мер социальной поддержки семьям, взявшим на воспитание детей-сирот, оставшихся без попечения родителей)	15 124,20	15 956,20	16 593,70

000 2 02 39998 05 0000 150	Единая субвенция бюджетам муниципальных районов (для осуществления отдельных государственных полномочий Воронежской области по созданию и организации деятельности комиссий по делам несовершеннолетних и защите их прав, организации и осуществлению деятельности по опеке и попечительству)	2 035,00	2 066,00	2 145,00
000 2 02 39999 05 0000 150	Субвенции бюджетам муниципальных районов (на обеспечение государственных гарантий реализации прав на получение общедоступного и бесплатного дошкольного образования)	110 230,80	118 257,80	125 698,60
000 2 02 39999 05 0000 150	Субвенции бюджетам муниципальных районов (на обеспечение государственных гарантий реализации прав на получение общедоступного и бесплатного начального общего образования, основного общего, среднего общего образования в муниципальных общеобразовательных организациях, обеспечение дополнительного образования детей в муниципальных общеобразовательных организациях)	271 906,80	279 704,70	302 299,70
000 2 02 39999 05 0000 150	Субвенции бюджетам муниципальных районов (предоставляемые органам местного самоуправления муниципальных районов из областного бюджета для осуществления отдельных государственных полномочий в области обращения с животными без владельцев)	812,30	427,90	444,30
000 2 02 40014 05 0000 150	Межбюджетные трансферты, передаваемые бюджетам муниципальных районов из бюджетов поселений на осуществление части полномочий по решению вопросов местного значения в соответствии с заключенными соглашениями	6 252,00	6 327,00	6 402,00
000 2 02 45179 05 0000 150	Межбюджетные трансферты из областного бюджета на проведение мероприятий по обеспечению деятельности советников директора по воспитанию и взаимодействию с детскими общественными объединениями в общеобразовательных организациях	2 965,07	2 922,90	2 922,90
000 2 02 45303 05 0000 150	Межбюджетные трансферты, передаваемые бюджетам муниципальных районов на ежемесячное денежное вознаграждение за классное руководство педагогическим работникам государственных и муниципальных общеобразовательных организаций	18 670,70	18 670,70	18 670,70

000 2 02 49001 05 0000 150	Иные межбюджетные трансферты на возмещение расходов, понесенных бюджетами субъектов Российской Федерации, местными бюджетами на размещение и питание граждан Российской Федерации, иностранных граждан и лиц без гражданства, постоянно проживающих на территориях Украины, Донецкой Народной Республики, Луганской Народной Республики, Запорожской области, Херсонской области, вынужденно покинувших жилые помещения и находившихся в пунктах временного размещения и питания на территории Российской Федерации, за счет средств резервного фонда Правительства РФ	4 572,55	0,00	0,00
000 2 02 49999 05 0000 150	Межбюджетные трансферты на поощрение, передаваемые бюджетам для компенсации дополнительных расходов, возникших в результате решений, принятых органами власти другого уровня	3 310,00	0,00	0,00
000 2 02 49999 05 0000 150	Иные межбюджетные трансферты на поощрение муниципальных районов и городских округов по итогам ежегодного экономического соревнования в агропромышленном комплексе Воронежской области в рамках государственной программы "Развитие сельского хозяйства, производства пищевых продуктов и инфраструктуры агропродовольственного рынка"	300,00	0,00	0,00
000 2 02 49999 05 0000 150	Прочие межбюджетные трансферты бюджетам муниципальных районов Воронежской области на приобретение служебного автотранспорта органам местного самоуправления поселений	5 000,00	0,00	0,00
000 2 02 49999 05 0000 150	Прочие межбюджетные трансферты, передаваемые бюджетам муниципальных районов (на организацию проведения оплачиваемых общественных работ)	229,30	229,30	229,30

1.12. Приложение 4 «Ведомственная структура расходов районного бюджета на 2023 год и на плановый период 2024 и 2025 годов» изложить в следующей редакции:

Приложение 4  
к решению Совета народных  
депутатов Бутурлиновского  
муниципального района от  
22.12.2022 г. № 29

Ведомственная структура расходов районного бюджета на 2023 год и на плановый период 2024 и 2025 годов

тыс. рублей

№ n/ п	Наименование	ГР БС	Рз	ПП	ЦСР	ВР	2023г.	2024 г.	2025 г.
1	2	3	4	5	6	7	8	9	10
1	<b>Контрольно-счетная палата Бутурлиновского муниципального района</b>	<b>908</b>					<b>1 827,81</b>	<b>1 770,29</b>	<b>1 796,47</b>
	Общегосударственные вопросы	908	01				1 827,81	1 770,29	1 796,47
	Обеспечение деятельности финансовых, налоговых и таможенных органов и органов финансового (финансово- бюджетного) надзора	908	01	06			1 827,81	1 770,29	1 796,47
	Муниципальная программа Бутурлиновского муниципального района «Развитие Бутурлиновского муниципального района Воронежской области»	908	01	06	80 0 00 00000		1 827,81	1 770,29	1 796,47
	Подпрограмма «Обеспечение реализации муниципальной программы»	908	01	06	80 4 00 00000		1 827,81	1 770,29	1 796,47
	Основное мероприятие «Финансовое обеспечение деятельности органов местного самоуправления»	908	01	06	80 4 01 00000		1 827,81	1 770,29	1 796,47
	Расходы на обеспечение деятельности председателя Контрольно-счетной палаты района и его заместителей (инспекторов) (расходы на выплаты персоналу в целях обеспечения выполнения функций государственными (муниципальными) органами, казенными учреждениями, органами управления государственными внебюджетными фондами)	908	01	06	80 4 01 82050	100	1 789,81	1 745,29	1 771,47
	Расходы на обеспечение деятельности председателя Контрольно-счетной палаты района и его заместителей (инспекторов) (закупка товаров, работ и услуг для государственных (муниципальных) нужд)	908	01	06	80 4 01 82050	200	38,00	25,00	25,00
2	<b>Администрация Бутурлиновского района</b>	<b>914</b>					<b>226 043,28</b>	<b>184 725,64</b>	<b>219 851,97</b>
	Общегосударственные вопросы	914	01				61 455,41	52 575,48	53 107,33
	Функционирование высшего должностного лица субъекта Российской Федерации и муниципального образования	914	01	02			2 590,10	2 370,13	2 405,68
	Муниципальная программа Бутурлиновского муниципального района «Развитие Бутурлиновского муниципального района Воронежской области»	914	01	02	80 0 00 00000		2 590,10	2 370,13	2 405,68

Подпрограмма «Обеспечение реализации муниципальной программы»	914	01	02	80 4 00 00000		2 590,10	2 370,13	2 405,68
Основное мероприятие «Финансовое обеспечение деятельности органов местного самоуправления»	914	01	02	80 4 01 00000		2 590,10	2 370,13	2 405,68
Расходы на обеспечение деятельности главы Бутурлиновского муниципального района (расходы на выплаты персоналу в целях обеспечения выполнения функций государственными (муниципальными) органами, казенными учреждениями, органами управления государственными внебюджетными фондами)	914	01	02	80 4 01 82021	100	2 590,10	2 370,13	2 405,68
Функционирование Правительства РФ, высших исполнительных органов государственной власти субъектов РФ, местных администраций	914	01	04			30 520,31	25 490,95	25 750,47
Муниципальная программа Бутурлиновского муниципального района «Развитие Бутурлиновского муниципального района Воронежской области»	914	01	04	80 0 00 00000		30 520,31	25 490,95	25 750,47
Подпрограмма «Обеспечение реализации муниципальной программы»	914	01	04	80 4 00 00000		30 520,31	25 490,95	25 750,47
Основное мероприятие «Финансовое обеспечение деятельности органов местного самоуправления»	914	01	04	80 4 01 00000		30 520,31	25 490,95	25 750,47
Расходы на обеспечение функций органов местного самоуправления (расходы на выплаты персоналу в целях обеспечения выполнения функций государственными (муниципальными) органами, казенными учреждениями, органами управления государственными внебюджетными фондами)	914	01	04	80 4 01 82010	100	24 525,64	23 967,70	24 327,22
Расходы на обеспечение функций органов местного самоуправления (закупка товаров, работ и услуг для государственных (муниципальных) нужд)	914	01	04	80 4 01 82010	200	5 373,17	1 200,00	1 100,00
Расходы на обеспечение функций органов местного самоуправления (иные бюджетные ассигнования)	914	01	04	80 4 01 82010	800	621,50	323,25	323,25
Другие общегосударственные вопросы	914	01	13			28 345,00	24 714,40	24 951,18

Муниципальная программа Бутурлиновского муниципального района «Развитие Бутурлиновского муниципального района Воронежской области»	914	01	13	80 0 00 00000		28 345,00	24 714,40	24 951,18
Подпрограмма «Развитие экономики, поддержка малого и среднего предпринимательства и управление муниципальным имуществом»	914	01	13	80 1 00 00000		2 976,80	2 185,30	2 185,30
Основное мероприятие «Регистрация права собственности Бутурлиновского муниципального района на объекты недвижимости и земельные участки и реализация процедур предоставления земельных участков и муниципального имущества различным категориям граждан и юридическим лицам на различных правах»	914	01	13	80 1 03 00000		560,00	560,00	560,00
Выполнение других расходных обязательств (закупка товаров, работ и услуг для государственных (муниципальных) нужд)	914	01	13	80 1 03 80200	200	560,00	560,00	560,00
Основное мероприятие «Содержание имущества, находящегося в собственности муниципального района»	914	01	13	80 1 05 00000		625,30	625,30	625,30
Выполнение других расходных обязательств (закупка товаров, работ и услуг для государственных (муниципальных) нужд)	914	01	13	80 1 05 80200	200	625,30	625,30	625,30
Основное мероприятие "Расходы на размещение и питание граждан вынужденно покинувших территории соседних государств"	914	01	13	80 2 12 00000		1 100,00	0,00	0,00
Выполнение других расходных обязательств (закупка товаров, работ и услуг для государственных (муниципальных) нужд)	914	01	13	80 2 12 80200	200	1 100,00	0,00	0,00
Основное мероприятие «Обеспечение эксплуатации системы видеонаблюдения «Безопасный город»»	914	01	13	80 6 06 00000		1 791,50	1 000,00	1 000,00
Выполнение других расходных обязательств (закупка товаров, работ и услуг для государственных (муниципальных) нужд)	914	01	13	80 6 06 80200	200	1 791,50	1 000,00	1 000,00
Подпрограмма «Обеспечение реализации муниципальной программы»	914	01	13	80 4 00 00000		24 268,20	22 529,10	22 765,88



Основное мероприятие «Финансовое обеспечение функций по переданным полномочиям»	914	01	13	80 4 02 00000		1 455,00	1 479,00	1 534,00
Расходы на осуществление полномочий по сбору информации от поселений, входящих в муниципальный район, необходимой для ведения регистра муниципальных нормативных правовых актов (расходы на выплаты персоналу в целях обеспечения выполнения функций государственными (муниципальными) органами, казенными учреждениями, органами управления государственными внебюджетными фондами)	914	01	13	80 4 02 78090	100	490,00	498,00	516,00
Осуществление отдельных государственных полномочий Воронежской области по созданию и организации деятельности комиссий по делам несовершеннолетних и защите их прав (расходы на выплаты персоналу в целях обеспечения выполнения функций государственными (муниципальными) органами, казенными учреждениями, органами управления государственными внебюджетными фондами)	914	01	13	80 4 02 78391	100	500,00	508,00	526,00
Расходы на осуществление полномочий по созданию и организации деятельности административных комиссий (расходы на выплаты персоналу в целях обеспечения выполнения функций государственными (муниципальными) органами, казенными учреждениями, органами управления государственными внебюджетными фондами)	914	01	13	80 4 02 78470	100	461,00	467,00	485,00
Расходы на осуществление полномочий по созданию и организации деятельности административных комиссий (закупка товаров, работ и услуг для государственных (муниципальных) нужд)	914	01	13	80 4 02 78470	200	4,00	6,00	7,00
Основное мероприятие «Финансовое обеспечение деятельности МКУ «Служба хозяйственно-технического обеспечения»	914	01	13	80 4 03 00000		22 813,20	21 050,10	21 231,88

Расходы на обеспечение деятельности (оказание услуг) муниципальных учреждений (расходы на выплаты персоналу в целях обеспечения выполнения функций государственными (муниципальными) органами, казенными учреждениями, органами управления государственными внебюджетными фондами)	914	01	13	80 4 03 00590	100	19 268,55	18 785,10	19 066,88
Расходы на обеспечение деятельности (оказание услуг) муниципальных учреждений (закупка товаров, работ и услуг для государственных (муниципальных) нужд)	914	01	13	80 4 03 00590	200	3 529,65	2 250,00	2 150,00
Расходы на обеспечение деятельности (оказание услуг) муниципальных учреждений (иные бюджетные ассигнования)	914	01	13	80 4 03 00590	800	15,00	15,00	15,00
Национальная оборона	914	02				0,00	<b>100,00</b>	<b>100,00</b>
Мобилизационная подготовка экономики	914	02	04			0,00	100,00	100,00
Муниципальная программа Бутурлиновского муниципального района «Развитие Бутурлиновского муниципального района Воронежской области»	914	02	04	80 0 00 00000		0,00	100,00	100,00
Подпрограмма «Социальная поддержка граждан, защита населения от чрезвычайных ситуаций, охрана окружающей среды»	914	02	04	80 2 00 00000		0,00	100,00	100,00
Основное мероприятие «Обеспечение мероприятий по защите населения и территории от чрезвычайных ситуаций природного и техногенного характера, гражданская оборона»	914	02	04	80 2 04 00000		0,00	100,00	100,00
Мероприятия в сфере защиты населения от чрезвычайных ситуаций и пожаров (закупка товаров, работ и услуг для государственных (муниципальных) нужд)	914	02	04	80 2 04 81430	200	0,00	100,00	100,00
Национальная безопасность и правоохранительная деятельность	914	03				7 968,31	<b>100,00</b>	<b>100,00</b>
Защита населения и территории от чрезвычайных ситуаций природного и техногенного характера, гражданская оборона	914	03	09			100,00	100,00	100,00
Муниципальная программа Бутурлиновского муниципального района «Развитие Бутурлиновского	914	03	09	80 0 00 00000		100,00	100,00	100,00

муниципального района Воронежской области»									
Подпрограмма «Социальная поддержка граждан, защита населения от чрезвычайных ситуаций, охрана окружающей среды»	914	03	09	80 2 00 00000		100,00	100,00	100,00	
Основное мероприятие «Обеспечение мероприятий по защите населения и территории от чрезвычайных ситуаций природного и техногенного характера, гражданская оборона»	914	03	09	80 2 04 00000		100,00	100,00	100,00	
Мероприятия в сфере защиты населения от чрезвычайных ситуаций и пожаров (закупка товаров, работ и услуг для государственных (муниципальных) нужд)	914	03	09	80 2 04 81430	200	100,00	100,00	100,00	
Основное мероприятие "Расходы на размещение и питание граждан вынужденно покинувших территории соседних государств"	914	03	10	80 2 12 00000		7 868,31	0,00	0,00	
Расходы на размещение и питание граждан Российской Федерации, иностранных граждан и лиц без гражданства прибывших в экстренном массовом порядке и находящихся в пунктах временного размещения и питания на территории Бутурлиновского муниципального района Воронежской области(закупка товаров, работ и услуг для государственных (муниципальных) нужд)	914	03	10	80 2 12 56940	200	7 868,31	0,00	0,00	
Национальная экономика	914	04				30 824,37	<b>21 564,05</b>	<b>23 278,18</b>	
Сельское хозяйство и рыболовство	914	04	05			4 066,53	3 209,65	3 214,78	
Муниципальная программа Бутурлиновского муниципального района Воронежской области «Развитие сельского хозяйства, производства пищевых продуктов и инфраструктуры агропродовольственного рынка Бутурлиновского муниципального района»	914	04	05	25 0 00 00000		4 066,53	3 209,65	3 214,78	
Подпрограмма «Обеспечение реализации муниципальной программы»	914	04	05	25 6 00 00000		3 254,23	2 781,75	2 770,48	
Основное мероприятие «Обеспечение деятельности МКУ «Управление сельского хозяйства»»	914	04	05	25 6 02 00000		2 954,23	2 781,75	2 770,48	

Расходы на обеспечение деятельности (оказания услуг) муниципальных учреждений (расходы на выплаты персоналу в целях обеспечения выполнения функций государственными (муниципальными) органами, казенными учреждениями, органами управления государственными внебюджетными фондами)	914	04	05	25 6 02 00590	100	2 648,11	2 581,75	2 620,48
Расходы на обеспечение деятельности (оказания услуг) муниципальных учреждений (закупка товаров, работ и услуг для государственных (муниципальных) нужд)	914	04	05	25 6 02 00590	200	306,12	200,00	150,00
Расходы на обеспечение деятельности (оказания услуг) муниципальных учреждений (иные бюджетные ассигнования)	914	04	05	25 6 02 00590	800	0,00	0,00	0,00
Расходы на поощрение муниципальных районов и городских округов по итогам ежегодного экономического соревнования в агропромышленном комплексе Воронежской области в рамках государственной программы "Развитие сельского хозяйства, производства пищевых продуктов и инфраструктуры агропродовольственного рынка"	914	04	05	25 6 02 78590	200	300,00	0,00	0,00
Подпрограмма «Обеспечение эпизоотического и ветеринарно-санитарного благополучия на территории Бутурлиновского муниципального района»	914	04	05	25 8 00 00000		812,30	427,90	444,30
Основное мероприятие «Обеспечение проведения противоэпизоотических мероприятий»	914	04	05	25 8 01 00000		812,30	427,90	444,30
Субвенции на осуществление отдельных государственных полномочий в области обращения с животными без владельцев (закупка товаров, работ и услуг для государственных (муниципальных) нужд)	914	04	05	25 8 01 78450	200	812,30	427,90	444,30
Транспорт	914	04	08			9 619,00	5 571,40	5 571,40
Муниципальная программа Бутурлиновского муниципального района «Развитие Бутурлиновского муниципального района Воронежской области»	914	04	08	80 0 00 00000		9 619,00	5 571,40	5 571,40

Подпрограмма «Развитие экономики, поддержка малого и среднего предпринимательства и управление муниципальным имуществом»	914	04	08	80 1 00 00000		9 619,00	5 571,40	5 571,40
Основное мероприятие «Субсидия на возмещение части затрат по перевозке пассажиров автотранспортному предприятию»	914	04	08	80 1 11 00000		9 619,00	5 571,40	5 571,40
Выполнение других расходных обязательств (закупка товаров, работ и услуг для государственных (муниципальных) нужд)	914	04	08	80 1 11 80200	200	1 030,00	2 300,00	2 300,00
Расходы на организацию перевозок пассажиров автомобильным транспортом общего пользования по муниципальным маршрутам регулярных перевозок по регулируемым тарифам (закупка товаров, работ и услуг для государственных (муниципальных) нужд)	914	04	08	80 1 11 S9260	200	8 589,00	3 271,40	3 271,40
Дорожное хозяйство (дорожные фонды)	914	04	09			9 138,84	5 783,00	7 492,00
Муниципальная программа Бутурлиновского муниципального района «Развитие Бутурлиновского муниципального района Воронежской области»	914	04	09	80 0 00 00000		9 138,84	5 783,00	7 492,00
Подпрограмма «Дорожное хозяйство Бутурлиновского муниципального района»	914	04	09	80 5 00 00000		9 138,84	5 783,00	7 492,00
Основное мероприятие «Строительство сети автомобильных дорог общего пользования и искусственных сооружений на них»	914	04	09	80 5 02 00000		9 138,84	5 783,00	7 492,00
Мероприятия по развитию сети автомобильных дорог общего пользования Бутурлиновского муниципального района (закупка товаров, работ и услуг для государственных (муниципальных) нужд)	914	04	09	80 5 02 81290	200	9 138,84	5 783,00	7 492,00
Другие вопросы в области национальной экономики	914	04	12			8 000,00	7 000,00	7 000,00
Муниципальная программа Бутурлиновского муниципального района «Развитие Бутурлиновского муниципального района Воронежской области»	914	04	12	80 0 00 00000		8 000,00	7 000,00	7 000,00
Подпрограмма «Развитие экономики, поддержка малого и среднего предпринимательства и	914	04	12	80 1 00 00000		8 000,00	7 000,00	7 000,00

управление муниципальным имуществом»									
Основное мероприятие «Финансовая поддержка малого и среднего предпринимательства, в том числе поддержка за счет средств УСН, по нормативу 10 %»	914	04	12	80 1 01 00000		8 000,00	7 000,00	7 000,00	
Мероприятия по развитию и поддержке малого и среднего предпринимательства (лизинг) (иные бюджетные ассигнования)	914	04	12	80 1 01 80380	800	4 000,00	3 000,00	3 000,00	
Мероприятия по развитию и поддержке малого и среднего предпринимательства (оборудование) (иные бюджетные ассигнования)	914	04	12	80 1 01 80390	800	4 000,00	4 000,00	4 000,00	
Жилищно-коммунальное хозяйство	914	05				2 984,50	0,00	26 252,90	
Благоустройство	914	05	03			2 984,50	0,00	0,00	
Муниципальная программа Бутурлиновского муниципального района Воронежской области «Развитие сельского хозяйства, производства пищевых продуктов и инфраструктуры агропродовольственного рынка Бутурлиновского муниципального района»	914	05	03	25 0 00 00000		2 984,50	0,00	0,00	
Подпрограмма «Комплексное развитие сельских территорий Воронежской области»	914	05	03	25 К 00 00000		2 984,50	0,00	0,00	
Основное мероприятие «Создание и развитие инфраструктуры на сельских территориях»	914	05	03	25 К 02 00000		2 984,50	0,00	0,00	
Мероприятия по благоустройству сельских территорий (межбюджетные трансферты)	914	05	03	25 К 02 L5760	500	2 984,50	0,00	0,00	
Другие вопросы в области жилищно-коммунального хозяйства	914	05	05			0,00	0,00	26 252,90	
Муниципальная программа Бутурлиновского муниципального района Воронежской области «Развитие сельского хозяйства, производства пищевых продуктов и инфраструктуры агропродовольственного рынка Бутурлиновского муниципального района»	914	05	05	25 0 00 00000		0,00	0,00	26 252,90	

Подпрограмма «Комплексное развитие сельских территорий Воронежской области»	914	05	05	25 К 00 00000		0,00	0,00	26 252,90
Основное мероприятие «Создание и развитие инфраструктуры на сельских территориях»	914	05	05	25 К 02 00000		0,00	0,00	26 252,90
Мероприятия по благоустройству сельских территорий (межбюджетные трансферты)	914	05	05	25К 02 L5760	500	0,00	0,00	26 252,90
Охрана окружающей среды	914	06				2 285,00	<b>0,00</b>	<b>0,00</b>
Охрана объектов растительного и животного мира и среды их обитания	914	06	03			300,00	0,00	0,00
Муниципальная программа Бутурлиновского муниципального района «Развитие Бутурлиновского муниципального района Воронежской области»	914	06	03	80 0 00 00000		300,00	0,00	0,00
Подпрограмма «Социальная поддержка граждан, защита населения от чрезвычайных ситуаций, охрана окружающей среды»	914	06	03	80 2 00 00000		300,00	0,00	0,00
Основное мероприятие «Природоохранные мероприятия»	914	06	03	80 2 05 00000		300,00	0,00	0,00
Мероприятия по охране окружающей среды (закупка товаров, работ и услуг для государственных (муниципальных) нужд)	914	06	03	80 2 05 80400	200	300,00	0,00	0,00
Подпрограмма «Социальная поддержка граждан, защита населения от чрезвычайных ситуаций, охрана окружающей среды»	914	06	05	80 2 00 00000		1 985,00	0,00	0,00
Основное мероприятие «Природоохранные мероприятия»	914	06	05	80 2 05 00000		1 985,00	0,00	0,00
Выполнение других расходных обязательств	914	06	05	80 2 05 80200	200	1 985,00	0,00	0,00
Образование	914	07				107 755,00	<b>97 978,28</b>	<b>105 653,35</b>
Общее образование	914	07	02			85 030,76	74 831,67	80 589,95
Муниципальная программа Бутурлиновского муниципального района «Развитие образования»	914	07	02	02 0 00 00000		85 030,76	74 831,67	80 589,95
Подпрограмма «Развитие дошкольного и общего образования»	914	07	02	02 1 00 00000		85 030,76	74 831,67	80 589,95
Основное мероприятие «Развитие общего образования»	914	07	02	02 1 02 00000		85 030,76	74 831,67	80 589,95
Расходы на обеспечение деятельности (оказание услуг) муниципальных учреждений (капитальные вложения в объекты государственной	914	07	02	02 1 02 00590	400	0,00	0,00	0,00

(муниципальной собственности)									
Расходы на обеспечение деятельности (оказание услуг) муниципальных учреждений (предоставление субсидий бюджетным, автономным учреждениям и иным некоммерческим организациям)	914	07	02	02 1 02 00590	600	25 310,33	18 892,99	20 943,71	
Иные межбюджетные трансферты на ежемесячное денежное вознаграждение за классное руководство педагогическим работникам государственных и муниципальных общеобразовательных организаций (предоставление субсидий бюджетным, автономным учреждениям и иным некоммерческим организациям)	914	07	02	02 1 02 53030	600	3 046,68	3 046,68	3 046,68	
Расходы за счет субвенции из областного бюджета на обеспечение государственных гарантий реализации прав на получение общедоступного и бесплатного общего образования, а также дополнительного образования детей в общеобразовательных учреждениях (предоставление субсидий бюджетным, автономным учреждениям и иным некоммерческим организациям)	914	07	02	02 1 02 78120	600	51 352,20	48 112,80	51 721,26	
Субсидия на обеспечение учащихся общеобразовательных учреждений молочной продукцией (предоставление субсидий бюджетным, автономным учреждениям и иным некоммерческим организациям)	914	07	02	02 1 02 S8130	600	633,90	729,50	828,60	
Софинансирование расходов на обеспечение учащихся общеобразовательных учреждений молочной продукцией (предоставление субсидий бюджетным, автономным учреждениям и иным некоммерческим организациям)	914	07	02	02 1 02 S8130	600	633,90	0,00	0,00	
Субсидии бюджетам муниципальных образований на организацию бесплатного горячего питания обучающихся, получающих начальное общее образование в муниципальных образовательных организациях (предоставление	914	07	02	02 1 02 L3040	600	4 049,70	4 049,70	4 049,70	



субсидий бюджетным, автономным учреждениям и иным некоммерческим организациям)									
Софинансирование расходов на организацию бесплатного горячего питания обучающихся, получающих начальное общее образование в муниципальных образовательных организациях(закупка товаров, работ и услуг для государственных (муниципальных) нужд)	914	07	02	02 1 02 L3040	600	4,05	0,00	0,00	
Дополнительное образование детей	914	07	03			20 059,82	20 716,93	22 633,72	
Муниципальная программа Бутурлиновского муниципального района «Развитие образования»	914	07	03	02 0 00 00000		20 059,82	20 716,93	22 633,72	
Подпрограмма «Развитие дополнительного образования и воспитания»	914	07	03	02 3 00 00000		20 059,82	20 716,93	22 633,72	
Основное мероприятие «Развитие инфраструктуры и обновление содержания дополнительного образования детей»	914	07	03	02 3 01 00000		20 059,82	20 716,93	22 633,72	
Расходы на обеспечение деятельности (оказание услуг) муниципальных учреждений (предоставление субсидий бюджетным, автономным учреждениям и иным некоммерческим организациям)	914	07	03	02 3 01 00590	600	19 275,58	20 167,93	22 084,72	
Резервный фонд администрации Бутурлиновского муниципального района (финансовое обеспечение непредвиденных расходов)	914	07	03	02 3 01 20540	600	227,00	0,00	0,00	
Расходы на реализацию мероприятий по созданию условий для развития физической культуры и массового спорта (предоставление субсидий бюджетным, автономным учреждениям и иным некоммерческим организациям)	914	07	03	02 3 01 S8790	600	549,00	549,00	549,00	
Софинансирование расходов на реализацию мероприятий по созданию условий для развития физической культуры и массового спорта (предоставление субсидий бюджетным, автономным учреждениям и иным некоммерческим организациям)	914	07	03	02 3 01 S8790	600	8,24	0,00	0,00	
Молодежная политика	914	07	07			530,00	400,00	400,00	

Муниципальная программа Бутурлиновского муниципального района «Развитие образования»	914	07	07	02 0 00 00000		530,00	400,00	400,00
Подпрограмма «Создание условий для организации отдыха и оздоровления детей и молодежи на территории Бутурлиновского муниципального района»	914	07	07	02 4 00 00000		530,00	400,00	400,00
Основное мероприятие «Совершенствование кадрового и информационно-методического обеспечения организации и проведения детской оздоровительной кампании»	914	07	07	02 4 03 00000		530,00	400,00	400,00
Мероприятия по организации отдыха и оздоровления детей и молодежи (закупка товаров, работ и услуг для государственных (муниципальных) нужд)	914	07	07	02 4 03 80280	200	400,00	400,00	400,00
Софинансирование мероприятий по организации отдыха и оздоровления детей и молодежи (предоставление субсидий бюджетным, автономным учреждениям и иным некоммерческим организациям)	914	07	07	02 4 03 80280	600	130,00	0,00	0,00
Другие вопросы в области образования	914	07	09			2 134,42	2 029,68	2 029,68
Муниципальная программа Бутурлиновского муниципального района «Развитие образования»	914	07	09	02 0 00 00000		799,39	283,58	283,58
Подпрограмма «Развитие дошкольного и общего образования»	914	07	09	02 1 00 00000		283,58	283,58	283,58
Федеральный проект "Патриотическое воспитание граждан Российской Федерации"	914	07	09	02 1 EB 51790		283,58	283,58	283,58
Субсидии на проведение мероприятий по обеспечению деятельности советников директора по воспитанию и взаимодействию с детскими общественными объединениями в общеобразовательных организациях за счет средств резервного фонда Правительства Российской Федерации	914	07	09	02 1 EB 51790	100	283,58	283,58	283,58
Подпрограмма «Создание условий для организации отдыха и оздоровления детей и молодежи на территории Бутурлиновского муниципального района»	914	07	09	02 4 00 00000		1 850,84	1 746,10	1 746,10

	Основное мероприятие «Нормативно-правовое обеспечение организации отдыха и оздоровления детей»	914	07	09	02 4 01 00000		1 850,84	1 746,10	1 746,10
07 09	Расходы для организации отдыха и оздоровления детей и молодежи (предоставление субсидий бюджетным, автономным учреждениям и иным некоммерческим организациям)	914	07	09	02 4 01 S8320	600	1 761,59	1 746,10	1 746,10
	Софинансирование расходов для организации отдыха и оздоровления детей и молодежи (предоставление субсидий бюджетным, автономным учреждениям и иным некоммерческим организациям)	914	07	09	02 4 01 S8320	600	89,25	0,00	0,00
	Культура, кинематография	914	08				1 751,04	<b>1 195,90</b>	<b>0,00</b>
	Культура	914	08	01			1 751,04	1 195,90	0,00
	Муниципальная программа Бутурлиновского муниципального района «Развитие культуры и спорта»	914	08	01	11 0 00 00000		1 751,04	1 195,90	0,00
	Подпрограмма «Культурно-досуговая деятельность и развитие народного творчества»	914	08	01	11 1 00 00000		1 751,04	1 195,90	0,00
	Основное мероприятие «Содействие сохранению и развитию муниципальных учреждений культуры»	914	08	01	11 1 03 00000		1 700,00	1 195,90	0,00
	Расходы районного бюджета за счет субсидии из областного бюджета на обеспечение развития и укрепления материально-технической базы домов культуры в населенных пунктах с числом жителей до 50 тысяч человек (межбюджетные трансферты)	914	08	01	11 1 03 L4670	500	1 700,00	1 195,90	0,00
	Региональный проект «Творческие люди»	914	08	01	11 1 A2 00000		51,04	0,00	0,00
	Расходы на государственную поддержку отрасли культуры	914	08	01	11 1 A2 55190	500	51,04	0,00	0,00
	Социальная политика	914	10				10 919,65	<b>11 211,93</b>	<b>11 360,21</b>
	Пенсионное обеспечение	914	10	01			4 900,00	4 900,00	4 900,00
	Муниципальная программа Бутурлиновского муниципального района «Развитие Бутурлиновского муниципального района Воронежской области»	914	10	01	80 0 00 00000		4 900,00	4 900,00	4 900,00
	Подпрограмма «Социальная поддержка граждан, защита населения от чрезвычайных ситуаций, охрана окружающей среды»	914	10	01	80 2 00 00000		4 900,00	4 900,00	4 900,00

	Основное мероприятие «Выплата ежемесячной пенсии за выслугу лет муниципальным служащим»	914	10	01	80 2 02 00000		4 900,00	4 900,00	4 900,00
	Доплаты к пенсиям муниципальных служащих (социальное обеспечение и иные выплаты населению)	914	10	01	80 2 02 80470	300	4 900,00	4 900,00	4 900,00
	Охрана семьи и детства	914	10	04			6 019,65	6 311,93	6 460,21
	Муниципальная программа Бутурлиновского муниципального района «Развитие Бутурлиновского муниципального района Воронежской области»	914	10	04	80 0 00 00000		6 019,65	6 311,93	6 460,21
	Подпрограмма «Социальная поддержка граждан, защита населения от чрезвычайных ситуаций, охрана окружающей среды»	914	10	04	80 2 00 00000		6 019,65	6 311,93	6 460,21
	Основное мероприятие «Создание условий для обеспечения доступным и комфортным жильем населения Бутурлиновского муниципального района»	914	10	04	80 2 01 00000		6 019,65	6 311,93	6 460,21
	Реализация мероприятий по обеспечению жильем молодых семей (социальное обеспечение и иные выплаты населению)	914	10	04	80 2 01 L4970	300	4 519,65	4 811,93	4 960,21
	Софинансирование расходов субсидии на обеспечение жильем молодых семей (социальное обеспечение и иные выплаты населению)	914	10	04	80 2 01 L4970	300	1 500,00	1 500,00	1 500,00
<b>3</b>	<b>Отдел культуры и спорту администрации Бутурлиновского района</b>	<b>922</b>					<b>155 614,85</b>	<b>94 821,06</b>	<b>99 011,14</b>
	Образование	922	07				70 538,45	25 516,87	27 163,70
	Дополнительное образование детей	922	07	03			70 538,45	25 516,87	27 163,70
	Муниципальная программа Бутурлиновского муниципального района «Развитие культуры и спорта»	922	07	03	11 0 00 00000		70 538,45	25 516,87	27 163,70
	Подпрограмма «Сохранение, развитие и популяризация системы художественно-эстетического образования в образовательных учреждениях сферы культуры»	922	07	03	11 4 00 00000		70 538,45	25 516,87	27 163,70
	Основное мероприятие «Обеспечение текущего функционирования МКУ ДО Бутурлиновская ДШИ»	922	07	03	11 4 01 00000		26 422,06	25 516,87	27 163,70
	Расходы на обеспечение деятельности (оказание услуг) муниципальных учреждений (расходы на выплаты персоналу в целях обеспечения выполнения функций)	922	07	03	11 4 01 00590	100	22 225,47	23 085,37	24 932,20

государственными (муниципальными) органами, казенными учреждениями, органами управления государственными внебюджетными фондами)									
Расходы на обеспечение деятельности (оказание услуг) муниципальных учреждений (закупка товаров, работ и услуг для государственных (муниципальных) нужд)	922	07	03	11 4 01 00590	200	3 834,34	2 200,00	2 000,00	
Расходы на обеспечение деятельности (оказание услуг) муниципальных учреждений (иные бюджетные ассигнования)	922	07	03	11 4 01 00590	800	362,25	231,50	231,50	
Региональный проект «Культурная среда»	922	07	03	11 4 A1 00000		44 116,39	0,00	0,00	
Расходы на государственную поддержку отрасли культуры (закупка товаров, работ и услуг для государственных (муниципальных) нужд)	922	07	03	11 4 A1 55190	200	25 245,72	0,00	0,00	
Софинансирование районного бюджета расходов на государственную поддержку отрасли культуры (закупка товаров, работ и услуг для государственных нужд)	922	07	03	11 4 A1 55190	200	65,00	0,00	0,00	
Расходы на государственную поддержку отрасли культуры (закупка товаров, работ и услуг для государственных (муниципальных) нужд)	922	07	03	11 4 A1 Д5190	200	18 522,67	0,00	0,00	
Софинансирование районного бюджета расходов на государственную поддержку отрасли культуры (закупка товаров, работ и услуг для государственных нужд)	922	07	03	11 4 A1 Д5190	200	283,00	0,00	0,00	
Культура, кинематография	922	08				49 965,34	<b>41 908,06</b>	<b>44 240,22</b>	
Культура	922	08	01			34 789,68	27 003,90	28 827,25	
Муниципальная программа Бутурлиновского муниципального района «Развитие культуры и спорта»	922	08	01	11 0 00 00000		34 789,68	27 003,90	28 827,25	
Подпрограмма «Культурно-досуговая деятельность и развитие народного творчества»	922	08	01	11 1 00 00000		25 199,65	19 308,46	20 495,92	
Основное мероприятие «Создание условий для обеспечения качественной деятельности МКУК Бутурлиновский РДК «Октябрь» и организационно-методического сектора»	922	08	01	11 1 01 00000		25 199,65	19 308,46	20 495,92	

Расходы на обеспечение деятельности (оказание услуг) муниципальных учреждений (расходы на выплаты персоналу в целях обеспечения выполнения функций государственными (муниципальными) органами, казенными учреждениями, органами управления государственными внебюджетными фондами)	922	08	01	11 1 01 00590	100	16 058,53	17 343,21	18 730,67
Расходы на обеспечение деятельности (оказание услуг) муниципальных учреждений (закупка товаров, работ и услуг для государственных (муниципальных) нужд)	922	08	01	11 1 01 00590	200	8 714,82	1 700,00	1 500,00
Расходы на обеспечение деятельности (оказание услуг) муниципальных учреждений (иные бюджетные ассигнования)	922	08	01	11 1 01 00590	800	426,30	265,25	265,25
Подпрограмма «Развитие библиотечного обслуживания МКУК «Бутурлиновская МЦРБ»	922	08	01	11 2 00 00000		7 712,02	6 246,59	6 753,56
Основное мероприятие «Обеспечение деятельности МКУК «Бутурлиновской муниципальной районной библиотеки»	922	08	01	11 2 01 00000		7 526,10	6 060,67	6 567,64
Расходы на обеспечение деятельности (оказание услуг) муниципальных учреждений (расходы на выплаты персоналу в целях обеспечения выполнения функций государственными (муниципальными) органами, казенными учреждениями, органами управления государственными внебюджетными фондами)	922	08	01	11 2 01 00590	100	5 063,38	5 569,72	6 126,69
Расходы на обеспечение деятельности (оказание услуг) муниципальных учреждений (закупка товаров, работ и услуг для государственных (муниципальных) нужд)	922	08	01	11 2 01 00590	200	2 380,82	450,00	400,00
Расходы на обеспечение деятельности (оказание услуг) муниципальных учреждений (иные бюджетные ассигнования)	922	08	01	11 2 01 00590	800	81,90	40,95	40,95
Основное мероприятие «Комплектование книжных фондов муниципальных общедоступных библиотек муниципальных образований»	922	08	01	11 2 12 00000		185,92	185,92	185,92

Поддержка отрасли культуры (финансирование комплектования документных фондов общедоступных библиотек Воронежской области) (закупка товаров, работ и услуг для государственных (муниципальных) нужд)	922	08	01	11 2 12 L5190	200	185,92	185,92	185,92
Подпрограмма «Наследие»	922	08	01	11 3 00 00000		1 878,01	1 448,85	1 577,77
Основное мероприятие «Развитие музейного дела»	922	08	01	11 3 01 00000		1 878,01	1 448,85	1 577,77
Расходы на обеспечение деятельности (оказание услуг) муниципальных учреждений (расходы на выплаты персоналу в целях обеспечения выполнения функций государственными (муниципальными) органами, казенными учреждениями, органами управления государственными внебюджетными фондами)	922	08	01	11 3 01 00590	100	1 171,95	1 289,15	1 418,07
Расходы на обеспечение деятельности (оказание услуг) муниципальных учреждений (закупка товаров, работ и услуг для государственных (муниципальных) нужд)	922	08	01	11 3 01 00590	200	547,66	80,00	80,00
Расходы на обеспечение деятельности (оказание услуг) муниципальных учреждений (иные бюджетные ассигнования)	922	08	01	11 3 01 00590	800	158,40	79,70	79,70
Другие вопросы в области культуры, кинематографии	922	08	04			15 175,66	14 904,16	15 412,97
Муниципальная программа Бутурлиновского муниципального района «Развитие культуры и спорта»	922	08	04	11 0 00 00000		15 175,66	14 904,16	15 412,97
Подпрограмма «Обеспечение реализации муниципальной программы»	922	08	04	11 7 00 00000		15 175,66	14 904,16	15 412,97
Основное мероприятие «Содействие развитию сферы культуры и спорта»	922	08	04	11 7 01 00000		15 175,66	14 904,16	15 412,97
Расходы на обеспечение деятельности (оказание услуг) муниципальных учреждений (расходы на выплаты персоналу в целях обеспечения выполнения функций государственными (муниципальными) органами, казенными учреждениями, органами управления государственными внебюджетными фондами)	922	08	04	11 7 01 00590	100	11 564,25	11 663,93	12 247,13

Расходы на обеспечение деятельности (оказание услуг) муниципальных учреждений (закупка товаров, работ и услуг для государственных (муниципальных) нужд)	922	08	04	11 7 01 00590	200	1 572,73	1 300,00	1 200,00
Расходы на обеспечение деятельности (оказание услуг) муниципальных учреждений (иные бюджетные ассигнования)	922	08	04	11 7 01 00590	800	0,00		
Расходы на обеспечение функций органов местного самоуправления (расходы на выплаты персоналу в целях обеспечения выполнения функций государственными (муниципальными) органами, казенными учреждениями, органами управления государственными внебюджетными фондами)	922	08	04	11 7 01 82010	100	1 750,72	1 707,23	1 732,84
Расходы на обеспечение функций органов местного самоуправления (закупка товаров, работ и услуг для государственных (муниципальных) нужд)	922	08	04	11 7 01 82010	200	104,96	50,00	50,00
Субсидии на реализацию мероприятий по созданию условий для развития физической культуры и массового спорта (расходы на выплаты персоналу в целях обеспечения выполнения функций государственными (муниципальными) органами, казенными учреждениями, органами управления государственными внебюджетными фондами)	922	08	04	11 7 01 8790	100	183,00	183,00	183,00
Социальная политика	922	10				1 167,00	1 167,00	1 167,00
Другие вопросы в области социальной политики	922	10	06			1 167,00	1 167,00	1 167,00
Муниципальная программа Бутурлиновского муниципального района «Развитие культуры и спорта»	922	10	06	11 0 00 00000		1 167,00	1 167,00	1 167,00
Подпрограмма «Обеспечение реализации муниципальной программы»	922	10	06	11 7 00 00000		1 167,00	1 167,00	1 167,00
Основное мероприятие «Обеспечение финансовой помощи общественным организациям»	922	10	06	11 7 02 00000		1 167,00	1 167,00	1 167,00
Выполнение других расходных обязательств (предоставление субсидий бюджетным, автономным учреждениям и иным некоммерческим организациям)	922	10	06	11 7 02 80200	600	1 167,00	1 167,00	1 167,00
Физическая культура и спорт	922	11				33 944,06	26 229,13	26 440,22



	<i>Физическая культура</i>	922	11	01			6 333,98	3 000,00	3 000,00
	<i>Муниципальная программа Бутурлиновского муниципального района «Развитие культуры и спорта»</i>	922	11	01	11 0 00 00000		6 333,98	3 000,00	3 000,00
	<i>Подпрограмма «Развитие физической культуры и спорта»</i>	922	11	01	11 6 00 00000		6 333,98	3 000,00	3 000,00
	<i>Основное мероприятие «Организация и проведение физкультурных и спортивных мероприятий»</i>	922	11	01	11 6 01 00000		6 333,98	3 000,00	3 000,00
	<i>Резервный фонд администрации Бутурлиновского муниципального района (финансовое обеспечение непредвиденных расходов)</i>	922	11	01	11 6 01 20540	200	815,00	0,00	0,00
	<i>Мероприятия в области физической культуры и спорта (закупка товаров, работ и услуг для государственных (муниципальных) нужд)</i>	922	11	01	11 6 01 80410	200	5 518,98	3 000,00	3 000,00
	<i>Массовый спорт</i>	922	11	02			27 610,08	23 229,13	23 440,22
	<i>Муниципальная программа Бутурлиновского муниципального района «Развитие культуры и спорта»</i>	922	11	02	11 0 00 00000		27 610,08	23 229,13	23 440,22
	<i>Подпрограмма «Развитие физической культуры и спорта»</i>	922	11	02	11 6 00 00000		27 610,08	23 229,13	23 440,22
	<i>Основное мероприятие «Содержание физкультурно-оздоровительного комплекса»</i>	922	11	02	11 6 04 00000		27 610,08	23 229,13	23 440,22
	<i>Расходы на обеспечение деятельности (оказание услуг) муниципальных учреждений (расходы на выплаты персоналу в целях обеспечения выполнения функций государственными (муниципальными) органами, казенными учреждениями, органами управления государственными внебюджетными фондами)</i>	922	11	02	11 6 04 00590	100	14 099,81	14 221,83	14 932,92
	<i>Расходы на обеспечение деятельности (оказание услуг) муниципальных учреждений (закупка товаров, работ и услуг для государственных (муниципальных) нужд)</i>	922	11	02	11 6 04 00590	200	9 919,97	5 500,00	5 000,00
	<i>Расходы на обеспечение деятельности (оказание услуг) муниципальных учреждений (иные бюджетные ассигнования)</i>	922	11	02	11 6 04 00590	800	2 956,70	2 956,70	2 956,70
	<i>Резервный фонд администрации Бутурлиновского муниципального района</i>	922	11	02	11 6 04 20540	200	83,00	0,00	0,00

	(финансовое обеспечение непредвиденных расходов)								
	Субсидии на реализацию мероприятий по созданию условий для развития физической культуры и массового спорта (расходы на выплаты персоналу в целях обеспечения выполнения функций государственными (муниципальными) органами, казенными учреждениями, органами управления государственными внебюджетными фондами)	922	11	02	11 6 04 S8790	100	550,60	550,60	550,60
<b>4</b>	<b>Отдел по образованию и молодежной политики администрации Бутурлиновского района</b>	<b>924</b>					815 848,61	532 627,45	545 724,14
	Общегосударственные вопросы	924	01				1 535,00	1 558,00	1 619,00
	Другие общегосударственные вопросы	924	01	13			1 535,00	1 558,00	1 619,00
	Муниципальная программа Бутурлиновского муниципального района «Развитие образования»	924	01	13	02 0 00 00000		1 535,00	1 558,00	1 619,00
	Подпрограмма «Социализация детей-сирот и детей, нуждающихся в особой защите государства на территории Бутурлиновского муниципального района»	924	01	13	02 2 00 00000		1 535,00	1 558,00	1 619,00
	Основное мероприятие «Социализация детей – сирот и детей, нуждающихся в особой заботе государства»	924	01	13	02 2 01 00000		1 535,00	1 558,00	1 619,00
	Осуществление отдельных государственных полномочий Воронежской области по созданию и организации деятельности по опеке и попечительству (расходы на выплаты персоналу в целях обеспечения выполнения функций государственными (муниципальными) органами, казенными учреждениями, органами управления государственными внебюджетными фондами)	924	01	13	02 2 01 78392	100	1 479,90	1 502,90	1 563,90
	Осуществление отдельных государственных полномочий Воронежской области по созданию и организации деятельности по опеке и попечительству (закупка товаров, работ и услуг для государственных (муниципальных) нужд)	924	01	13	02 2 01 78392	200	55,10	55,10	55,10
	Образование	924	07				797 512,06	514 590,25	526 988,44

	<i>Дошкольное образование</i>	924	07	01			194 105,35	185 561,08	185 888,99
	<i>Муниципальная программа Бутурлиновского муниципального района «Развитие образования»</i>	924	07	01	02 0 00 00000		194 105,35	185 561,08	185 888,99
	<i>Подпрограмма «Развитие дошкольного и общего образования»</i>	924	07	01	02 1 00 00000		194 105,35	185 561,08	185 888,99
	<i>Основное мероприятие «Развитие дошкольного образования»</i>	924	07	01	02 1 01 00000		194 105,35	185 561,08	185 888,99
	<i>Расходы на обеспечение деятельности (оказание услуг) муниципальных учреждений (расходы на выплаты персоналу в целях обеспечения выполнения функций государственными (муниципальными) органами, казенными учреждениями, органами управления государственными внебюджетными фондами)</i>	924	07	01	02 1 01 00590	100	41 825,60	41 731,96	43 818,56
	<i>Расходы на обеспечение деятельности (оказание услуг) муниципальных учреждений (закупка товаров, работ и услуг для государственных (муниципальных) нужд)</i>	924	07	01	02 1 01 00590	200	39 063,02	22 585,39	13 385,90
	<i>Расходы на обеспечение деятельности (оказание услуг) муниципальных учреждений (иные бюджетные ассигнования)</i>	924	07	01	02 1 01 00590	800	2 985,93	2 985,93	2 985,93
	<i>Расходы за счет субвенции на обеспечение государственных гарантий реализации прав на получение общедоступного и бесплатного дошкольного образования (расходы на выплаты персоналу в целях обеспечения выполнения функций государственными (муниципальными) органами, казенными учреждениями, органами управления государственными внебюджетными фондами)</i>	924	07	01	02 1 01 78290	100	108 026,20	115 892,60	123 184,70
	<i>Расходы за счет субвенции на обеспечение государственных гарантий реализации прав на получение общедоступного и бесплатного дошкольного образования (закупка товаров, работ и услуг для государственных (муниципальных) нужд)</i>	924	07	01	02 1 01 78290	200	2 204,60	2 365,20	2 513,90
	<i>Общее образование</i>	924	07	02			329 919,57	300 241,33	311 003,88
	<i>Муниципальная программа Бутурлиновского муниципального района «Развитие образования»</i>	924	07	02	02 0 00 00000		329 919,57	300 241,33	311 003,88

Подпрограмма «Развитие дошкольного и общего образования»	924	07	02	02 1 00 00000		329 919,57	300 241,33	311 003,88
Основное мероприятие «Развитие общего образования»	924	07	02	02 1 02 00000		329 919,57	300 241,33	311 003,88
Расходы на обеспечение деятельности (оказание услуг) муниципальных учреждений (закупка товаров, работ и услуг для государственных (муниципальных) нужд)	924	07	02	02 1 02 00590	200	55 454,71	32 399,99	24 400,00
Расходы на обеспечение деятельности (оказание услуг) муниципальных учреждений (иные бюджетные ассигнования)	924	07	02	02 1 02 00590	800	8 837,88	5 891,82	5 891,82
Расходы на ежемесячное денежное вознаграждение за классное руководство педагогическим работникам государственных и муниципальных общеобразовательных организаций (расходы на выплаты персоналу в целях обеспечения выполнения функций государственными органами, казенными учреждениями, органами управления государственными внебюджетными фондами)	924	07	02	02 1 02 53030	100	15 624,02	15 624,02	15 624,02
Расходы за счет субвенции из областного бюджета на обеспечение государственных гарантий реализации прав на получение общедоступного и бесплатного общего образования, а также дополнительного образования детей в общеобразовательных учреждениях (расходы на выплаты персоналу в целях обеспечения выполнения функций государственными (муниципальными) органами, казенными учреждениями, органами управления государственными внебюджетными фондами)	924	07	02	02 1 02 78120	100	212 062,71	222 328,21	240 555,30
Расходы за счет субвенции из областного бюджета на обеспечение государственных гарантий реализации прав на получение общедоступного и бесплатного общего образования, а также дополнительного образования детей в общеобразовательных учреждениях (закупка товаров, работ и услуг для государственных (муниципальных) нужд)	924	07	02	02 1 02 78120	200	8 491,89	9 263,69	10 023,14

Расходы на обеспечение учащихся общеобразовательных учреждений молочной продукцией (закупка товаров, работ и услуг для государственных (муниципальных) нужд)	924	07	02	02 1 02 S8130	200	1 748,60	1 748,60	1 748,60
Софинансирование расходов на обеспечение учащихся общеобразовательных учреждений молочной продукцией (закупка товаров, работ и услуг для государственных нужд)	924	07	02	02 1 02 S8130	200	1 748,60	0,00	0,00
Расходы на реализацию мероприятий областной адресной программы капитального ремонта (закупка товаров, работ и услуг для государственных (муниципальных) нужд)	924	07	02	02 1 02 S8750	200	12 750,00	0,00	0,00
Софинансирование расходов на реализацию мероприятий областной адресной программы капитального ремонта (закупка товаров, работ и услуг для государственных (муниципальных) нужд)	924	07	02	02 1 02 S8750	200	203,00	0,00	0,00
Материально-техническое оснащение муниципальных общеобразовательных организаций (закупка товаров, работ и услуг для государственных (муниципальных) нужд)	924	07	02	02 1 02 S8940	200	100,00	100,00	100,00
Субсидии бюджетам муниципальных образований на организацию бесплатного горячего питания обучающихся, получающих начальное общее образование в муниципальных образовательных организациях(закупка товаров, работ и услуг для государственных (муниципальных) нужд)	924	07	02	02 1 02 L3040	200	12 885,00	12 885,00	12 661,00
Софинансирование расходов на организацию бесплатного горячего питания обучающихся, получающих начальное общее образование в муниципальных образовательных организациях(закупка товаров, работ и услуг для государственных (муниципальных) нужд)	924	07	02	02 1 02 L3040	200	13,16	0,00	0,00
Молодежная политика	924	07	07			1 607,00	1 300,00	1 300,00

Муниципальная программа Бутурлиновского муниципального района «Развитие образования»	924	07	07	02 0 00 00000		1 607,00	1 300,00	1 300,00
Подпрограмма «Создание условий для организации отдыха и оздоровления детей и молодежи на территории Бутурлиновского муниципального района»	924	07	07	02 4 00 00000		807,00	800,00	800,00
Основное мероприятие «Совершенствование кадрового и информационно-методического обеспечения организации и проведения детской оздоровительной кампании»	924	07	07	02 4 03 00000		807,00	800,00	800,00
Мероприятия по организации отдыха и оздоровления детей и молодежи (закупка товаров, работ и услуг для государственных (муниципальных) нужд)	924	07	07	02 4 03 80280	200	807,00	800,00	800,00
Подпрограмма «Вовлечение молодежи в социальную практику»	924	07	07	02 6 00 00000		800,00	500,00	500,00
Основное мероприятие «Вовлечение молодежи в социальную практику и обеспечение поддержки научной, творческой и предпринимательской активности молодежи»	924	07	07	02 6 01 00000		800,00	500,00	500,00
Мероприятия, связанные с вовлечением молодежи в социальную практику (закупка товаров, работ и услуг для государственных (муниципальных) нужд)	924	07	07	02 6 01 80310	200	800,00	500,00	500,00
Другие вопросы в области образования	924	07	09			271 880,14	27 487,84	28 795,57
Муниципальная программа Бутурлиновского муниципального района «Развитие образования»	924	07	09	02 0 00 00000		271 880,14	27 487,84	28 795,57
Подпрограмма «Развитие дошкольного и общего образования»	924	07	09	02 1 00 00000		243 968,69	2 639,32	2 639,32
Основное мероприятие «Развитие общего образования»	924	07	09	02 1 02 00000		241 287,20	0,00	0,00
Расходы на софинансирование объектов капитального строительства муниципальной собственности в рамках областной адресной инвестиционной программы (капитальные вложения в объекты государственной (муниципальной) собственности)	924	07	09	02 1 02 S8100	400	240 652,20	0,00	0,00

Софинансирование расходов объектов капитального строительства муниципальной собственности в рамках областной адресной инвестиционной программы (капитальные вложения в объекты государственной(муниципальной) собственности)	924	07	09	02 1 02 S8100	400	635,00	0,00	0,00
Федеральный проект "Патриотическое воспитание граждан Российской Федерации"	924	07	09	021 EB 51790		2 681,49	2 639,32	2 639,32
Субсидии на проведение мероприятий по обеспечению деятельности советников директора по воспитанию и взаимодействию с детскими общественными объединениями в общеобразовательных организациях за счет средств резервного фонда Правительства Российской Федерации	924	07	09	021 EB 51790	100	2 681,49	2 639,32	2 639,32
Подпрограмма «Создание условий для организации отдыха и оздоровления детей и молодежи на территории Бутуринового муниципального района»	924	07	09	02 4 00 00000		4 839,91	3 883,60	4 334,50
Основное мероприятие «Нормативно-правовое обеспечение организации отдыха и оздоровления детей»	924	07	09	02 4 01 00000		4 839,91	3 883,60	4 334,50
Субсидии для организации отдыха и оздоровления детей и молодежи (закупка товаров, работ и услуг для государственных нужд)	924	07	09	02 4 01 S8320	200	3 669,91	3 096,60	3 130,50
Субсидии на оздоровление детей (закупка товаров, работ и услуг для государственных (муниципальных) нужд)	924	07	09	02 4 01 S8410	200	750,00	387,00	784,00
Софинансирование расходов районного бюджета за счет субсидии из областного бюджета на оздоровление детей (закупка товаров, работ и услуг для государственных (муниципальных) нужд)	924	07	09	02 4 01 S8410	200	300,00	300,00	300,00
Субсидии на оздоровление детей (социальное обеспечение и иные выплаты населению)	924	07	09	02 4 01 S8410	300	70,00	50,00	70,00
Софинансирование расходов районного бюджета за счет субсидии из областного бюджета на оздоровление детей (социальное обеспечение и иные выплаты населению)	924	07	09	02 4 01 S8410	300	50,00	50,00	50,00

Подпрограмма «Обеспечение реализации муниципальной программы на территории Бутурлиновского муниципального района»	924	07	09	02 5 00 00000		23 071,54	20 964,92	21 821,75
Основное мероприятие «Финансовое обеспечение органов местного самоуправления»	924	07	09	02 5 01 00000		1 331,47	1 298,19	1 317,66
Расходы на обеспечение функций органов местного самоуправления (расходы на выплаты персоналу в целях обеспечения выполнения функций государственными (муниципальными) органами, казенными учреждениями, органами управления государственными внебюджетными фондами)	924	07	09	02 5 01 82010	100	1 331,47	1 298,19	1 317,66
Основное мероприятие «Финансовое обеспечение выполнения других расходных обязательств»	924	07	09	02 5 02 00000		21 740,07	19 666,73	20 504,09
Расходы на обеспечение деятельности (оказание услуг) муниципальных учреждений (расходы на выплаты персоналу в целях обеспечения выполнения функций государственными (муниципальными) органами, казенными учреждениями, органами управления государственными внебюджетными фондами)	924	07	09	02 5 02 00590	100	18 589,27	18 747,23	19 684,59
Расходы на обеспечение деятельности (оказание услуг) муниципальных учреждений (закупка товаров, работ и услуг для государственных (муниципальных) нужд)	924	07	09	02 5 02 00590	200	3 011,80	850,00	750,00
Расходы на обеспечение деятельности (оказание услуг) муниципальных учреждений (иные бюджетные ассигнования)	924	07	09	02 5 02 00590	800	139,00	69,50	69,50
Социальная политика	924	10				15 647,20	16 479,20	17 116,70
Охрана семьи и детства	924	10	04			15 647,20	16 479,20	17 116,70
Муниципальная программа Бутурлиновского муниципального района «Развитие образования»	924	10	04	02 0 00 00000		15 647,20	16 479,20	17 116,70
Подпрограмма «Развитие дошкольного и общего образования»	924	10	04	02 1 00 00000		523,00	523,00	523,00
Основное мероприятие «Развитие дошкольного образования»	924	10	04	02 1 01 00000		523,00	523,00	523,00



Расходы за счет субвенции на компенсацию, выплачиваемую родителям (законным представителям) в целях материальной поддержки воспитания и обучения детей, посещающих образовательные организации, реализующие образовательную программу дошкольного образования (социальное обеспечение и иные выплаты населению)	924	10	04	02 1 01 78150	300	523,00	523,00	523,00
Подпрограмма «Социализация детей-сирот и детей, нуждающихся в особой защите государства на территории Бутурлиновского муниципального района»	924	10	04	02 2 00 00000		15 124,20	15 956,20	16 593,70
Основное мероприятие «Социализация детей – сирот и детей, нуждающихся в особой заботе государства»	924	10	04	02 2 01 00000		15 124,20	15 956,20	16 593,70
Единая субвенция для осуществления отдельных государственных полномочий по оказанию мер социальной поддержки семьям, взявшим на воспитание детей-сирот и детей, оставшихся без попечения родителей (социальное обеспечение и иные выплаты населению)	924	10	04	02 2 01 78540		15 124,20	15 956,20	16 593,70
Осуществление отдельных государственных полномочий Воронежской области по обеспечению выплат приемной семье на содержание подопечных детей (социальное обеспечение и иные выплаты населению)	924	10	04	02 2 01 78541	300	3 578,40	3 775,20	3 926,10
Осуществление отдельных государственных полномочий Воронежской области по обеспечению выплаты вознаграждения, причитающегося приемному родителю (социальное обеспечение и иные выплаты населению)	924	10	04	02 2 01 78542	300	4 818,40	5 083,60	5 286,50
Осуществление отдельных государственных полномочий Воронежской области по обеспечению выплат семьям опекунов на содержание подопечных детей (социальное обеспечение и иные выплаты населению)	924	10	04	02 2 01 78543	300	6 727,40	7 097,40	7 381,10
Физическая культура и спорт	924	11				1 154,35	0,00	0,00
Массовый спорт	924	11	02			1 154,35	0,00	0,00

	Муниципальная программа Бутурлиновского муниципального района «Развитие образования»	924	11	02	02 0 00 00000		1 154,35	0,00	0,00
	Подпрограмма «Социализация детей-сирот и детей, нуждающихся в особой защите государства на территории Бутурлиновского муниципального района»	924	11	02	02 2 00 00000		1 154,35	0,00	0,00
	Региональный проект «Спорт – норма жизни»	924	11	02	02 2 P5 00000		1 154,35	0,00	0,00
	Расходы на оснащение объектов спортивной инфраструктуры спортивно-технологическим оборудованием для создания малых спортивных площадок (в целях достижения значений дополнительного результата)	924	11	02	02 2 P5 Д2281	200	1 137,00	0,00	0,00
	Софинансирование расходов на оснащение объектов спортивной инфраструктуры спортивно-технологическим оборудованием для создания малых спортивных площадок (в целях достижения значений дополнительного результата)	924	11	02	02 2 P5 Д2281	200	17,35	0,00	0,00
<b>5</b>	<b>Отдел финансов администрации Бутурлиновского района</b>	<b>927</b>					<b>216 152,11</b>	<b>187 199,97</b>	<b>100 569,80</b>
	Общегосударственные вопросы	927	01				21 585,32	15 408,88	15 122,01
	Обеспечение деятельности финансовых, налоговых и таможенных органов и органов финансового (финансово-бюджетного) надзора	927	01	06			8 084,40	7 360,28	7 063,18
	Муниципальная программа Бутурлиновского муниципального района «Управление муниципальными финансами, создание условий для эффективного и ответственного управления муниципальными финансами, повышение устойчивости бюджетов городских и сельских поселений Бутурлиновского муниципального района»	927	01	06	39 0 00 00000		8 084,40	7 360,28	7 063,18
	Подпрограмма «Обеспечение реализации муниципальной программы»	927	01	06	39 3 00 00000		8 084,40	7 360,28	7 063,18
	Основное мероприятие «Финансовое обеспечение деятельности отдела финансов администрации Бутурлиновского муниципального района»	927	01	06	39 3 01 00000		8 084,40	7 360,28	7 063,18

Расходы на обеспечение функций органов местного самоуправления (расходы на выплаты персоналу в целях обеспечения выполнения функций государственными (муниципальными) органами, казенными учреждениями, органами управления государственными внебюджетными фондами)	927	01	06	39 3 01 82010	100	7 034,40	6 860,28	6 963,18
Расходы на обеспечение функций органов местного самоуправления (закупка товаров, работ и услуг для государственных (муниципальных) нужд)	927	01	06	39 3 01 82010	200	1 050,00	500,00	100,00
Резервные фонды	927	01	11			1 500,00	500,00	500,00
Муниципальная программа Бутурлиновского муниципального района «Управление муниципальными финансами, создание условий для эффективного и ответственного управления муниципальными финансами, повышение устойчивости бюджетов городских и сельских поселений Бутурлиновского муниципального района»	927	01	11	39 0 00 00000		1 500,00	500,00	500,00
Подпрограмма «Управление муниципальными финансами»	927	01	11	39 1 00 00000		1 500,00	500,00	500,00
Основное мероприятие «Управление резервным фондом администрации Бутурлиновского муниципального района и иными резервами на исполнение расходных обязательств района»	927	01	11	39 1 04 00000		1 500,00	500,00	500,00
Резервный фонд администрации Бутурлиновского муниципального района (финансовое обеспечение непредвиденных расходов) (иные бюджетные ассигнования)	927	01	11	39 1 04 20540	800	1 000,00	0,00	0,00
Резервный фонд администрации Бутурлиновского муниципального района (проведение аварийно-восстановительных работ и иных мероприятий, связанных с предупреждением и ликвидацией последствий стихийных бедствий и других чрезвычайных ситуаций) (иные бюджетные ассигнования)	927	01	11	39 1 04 20570	800	500,00	500,00	500,00
Другие общегосударственные	927	01	13			12 000,92	7 548,60	7 558,83

	<i>вопросы</i>								
	Муниципальная программа Бутурлиновского муниципального района «Управление муниципальными финансами, создание условий для эффективного и ответственного управления муниципальными финансами, повышение устойчивости бюджетов городских и сельских поселений Бутурлиновского муниципального района»	927	01	13	39 0 00 00000		12 000,92	7 548,60	7 558,83
	Подпрограмма «Управление муниципальными финансами»	927	01	13	39 1 00 00000		3 994,00	0,00	0,00
	Основное мероприятие «Управление резервным фондом администрации Бутурлиновского муниципального района и иными резервами на исполнение расходных обязательств района»	927	01	13	39 1 04 00000		3 994,00	0,00	0,00
	Зарезервированные средства, связанные с особенностями исполнения бюджета (иные бюджетные ассигнования)	927	01	13	39 1 04 80100	800	3 994,00	0,00	0,00
	Подпрограмма «Создание условий для эффективного и ответственного управления муниципальными финансами, повышение устойчивости бюджетов городских и сельских поселений Бутурлиновского муниципального района»	927	01	13	39 2 00 00000		8 006,92	7 548,60	7 558,83
	Основное мероприятие «Финансовое обеспечение деятельности МКУ "Централизованная бухгалтерия поселений Бутурлиновского муниципального района"»	927	01	13	39 2 07 00000		8 006,92	7 548,60	7 558,83
	Расходы на обеспечение деятельности (оказание услуг) муниципальных учреждений (расходы на выплаты персоналу в целях обеспечения выполнения функций государственными (муниципальными) органами, казенными учреждениями, органами управления государственными внебюджетными фондами)	927	01	13	39 2 07 00590	100	7 537,62	7 348,60	7 458,83
	Расходы на обеспечение деятельности (оказание услуг) муниципальных учреждений (закупка товаров, работ и услуг для государственных (муниципальных) нужд)	927	01	13	39 2 07 00590	200	469,30	200,00	100,00
	Национальная экономика	927	04				57 603,50	63 840,10	58 285,10

	<i>Общэкономические вопросы</i>	927	04	01			229,30	229,30	229,30
	<i>Муниципальная программа Бутурлиновского муниципального района «Управление муниципальными финансами, создание условий для эффективного и ответственного управления муниципальными финансами, повышение устойчивости бюджетов городских и сельских поселений Бутурлиновского муниципального района»</i>	927	04	01	39 0 00 00000		229,30	229,30	229,30
	<i>Подпрограмма «Создание условий для эффективного и ответственного управления муниципальными финансами, повышение устойчивости бюджетов городских и сельских поселений Бутурлиновского муниципального района»</i>	927	04	01	39 2 00 00000		229,30	229,30	229,30
	<i>Основное мероприятие «Предоставление иных межбюджетных трансфертов для софинансирования расходных обязательств»</i>	927	04	01	39 2 06 00000		229,30	229,30	229,30
	<i>Иные межбюджетные трансферты на организацию проведения оплачиваемых работ общественных работ (межбюджетные трансферты)</i>	927	04	01	39 2 06 78430	500	229,30	229,30	229,30
	<i>Транспорт</i>	927	04	08			4 797,20	3 271,40	3 271,40
	<i>Муниципальная программа Бутурлиновского муниципального района «Развитие Бутурлиновского муниципального района Воронежской области»</i>	927	04	08	80 0 00 00000		4 797,20	3 271,40	3 271,40
	<i>Подпрограмма «Развитие экономики, поддержка малого и среднего предпринимательства и управление муниципальным имуществом»</i>	927	04	08	80 1 00 00000		4 797,20	3 271,40	3 271,40
	<i>Основное мероприятие «Субсидия на возмещение части затрат по перевозке пассажиров автотранспортному предприятию»</i>	927	04	08	80 1 11 00000		4 797,20	3 271,40	3 271,40
	<i>Расходы на организацию перевозок пассажиров автомобильным транспортом общего пользования по муниципальным маршрутам регулярных перевозок по регулируемым тарифам (закупка товаров, работ и</i>	927	04	08	80 1 11 S9260	500	4 797,20	3 271,40	3 271,40

услуг для государственных (муниципальных) нужд)									
Дорожное хозяйство (дорожные фонды)	927	04	09				52 577,00	50 802,40	54 784,40
Муниципальная программа Бутурлиновского муниципального района «Развитие Бутурлиновского муниципального района Воронежской области»	927	04	09	80 0 00 00000			52 577,00	50 802,40	54 784,40
Подпрограмма «Дорожное хозяйство Бутурлиновского муниципального района»	927	04	09	80 5 00 00000			52 577,00	50 802,40	54 784,40
Основное мероприятие «Ремонт и содержание автомобильных дорог»	927	04	09	80 5 01 00000			40 120,00	37 280,40	37 280,40
Капитальный ремонт и ремонт автомобильных дорог общего пользования местного значения (межбюджетные трансферты)	927	04	09	80 5 01 88850	500	40 120,00		37 280,40	37 280,40
Основное мероприятие «Передача полномочий сельским поселениям на осуществление дорожной деятельности»	927	04	09	80 5 03 00000			12 457,00	13 522,00	17 504,00
Иные межбюджетные трансферты на исполнение переданных полномочий по дорожной деятельности сельских поселений (межбюджетные трансферты)	927	04	09	80 5 03 81600	500	12 457,00		13 522,00	17 504,00
Другие вопросы в области национальной экономики	927	04	12				0,00	9 537,00	0,00
Муниципальная программа Бутурлиновского муниципального района «Управление муниципальными финансами, создание условий для эффективного и ответственного управления муниципальными финансами, повышение устойчивости бюджетов городских и сельских поселений Бутурлиновского муниципального района»	927	04	12	39 0 00 00000			0,00	9 537,00	0,00
Подпрограмма «Создание условий для эффективного и ответственного управления муниципальными финансами, повышение устойчивости бюджетов городских и сельских поселений Бутурлиновского муниципального района»	927	04	12	39 2 00 00000			0,00	9 537,00	0,00

Основное мероприятие «Предоставление иных межбюджетных трансфертов для софинансирования расходных обязательств»	927	04	12	39 2 06 00000		0,00	9 537,00	0,00
Расходы на софинансирование объектов капитального строительства муниципальной собственности в рамках областной адресной инвестиционной программы(межбюджетные трансферты)	927	04	12	39 2 06 S8100	500	0,00	9 537,00	0,00
Жилищно-коммунальное хозяйство	927	05				59 446,99	67 190,79	6 993,69
Коммунальное хозяйство	927	05	02			27 879,40	64 095,30	3 898,20
Муниципальная программа Бутурлиновского муниципального района «Управление муниципальными финансами, создание условий для эффективного и ответственного управления муниципальными финансами, повышение устойчивости бюджетов городских и сельских поселений Бутурлиновского муниципального района»	927	05	02	39 0 00 00000		27 879,40	64 095,30	3 898,20
Подпрограмма «Создание условий для эффективного и ответственного управления муниципальными финансами, повышение устойчивости бюджетов городских и сельских поселений Бутурлиновского муниципального района»	927	05	02	39 2 00 00000		27 879,40	64 095,30	3 898,20
Основное мероприятие «Предоставление иных межбюджетных трансфертов для софинансирования расходных обязательств»	927	05	02	39 2 06 00000		27 879,40	64 095,30	3 898,20
Иные межбюджетные трансферты на организацию системы раздельного накопления твердых коммунальных отходов на территории Воронежской области	927	05	02	39 2 06 S8000	500	0,00	49 632,00	0,00
Расходные обязательства, возникающие при выполнении полномочий органов местного самоуправления по вопросам местного значения в сфере модернизации уличного освещения (межбюджетные трансферты)	927	05	02	39 2 06 S8140	500	3 231,90	0,00	0,00
Иные межбюджетные трансферты на приобретение коммунальной специализированной техники	927	05	02	39 2 06 S8620	500	11 000,00	10 565,10	0,00

(закупка товаров, работ и услуг для государственных (муниципальных) нужд)									
Софинансирование расходов по реализации мероприятий по ремонту объектов теплоэнергетического хозяйства (межбюджетные трансферты)	927	05	02	39 2 06 S9120	500	13 647,50	3 898,20	3 898,20	
Благоустройство	927	05	03			3 095,49	3 095,49	3 095,49	
Подпрограмма «Создание условий для эффективного и ответственного управления муниципальными финансами, повышение устойчивости бюджетов городских и сельских поселений Бутурлиновского муниципального района»	927	05	03	39 2 00 00000		3 095,49	3 095,49	3 095,49	
Основное мероприятие «Предоставление иных межбюджетных трансфертов для софинансирования расходных обязательств»	927	05	03	39 2 06 00000		3 095,49	3 095,49	3 095,49	
Иные межбюджетные трансферты на софинансирование расходных обязательств, возникающих при выполнении полномочий органов местного самоуправления по вопросам местного значения в сфере обеспечения уличного освещения(межбюджетные трансферты)	927	05	03	39 2 06 S8670	500	3 095,49	3 095,49	3 095,49	
<b>Другие вопросы в области жилищно-коммунального хозяйства</b>	927	05	05			28 472,10	0,00	0,00	
Подпрограмма «Создание условий для эффективного и ответственного управления муниципальными финансами, повышение устойчивости бюджетов городских и сельских поселений Бутурлиновского муниципального района»	927	05	05	39 2 00 00000		28 472,10	0,00	0,00	
Основное мероприятие «Предоставление иных межбюджетных трансфертов для софинансирования расходных обязательств»	927	05	05	39 2 06 00000		28 472,10	0,00	0,00	
Расходы на софинансирование объектов капитального строительства муниципальной собственности в рамках областной адресной инвестиционной программы (межбюджетные трансферты)	927	05	05	39 2 06 S8100	500	28 472,10	0,00	0,00	



	Культура, кинематография	927	08				3 822,00	25 577,20	4 585,00
	Культура	927	08	01			3 822,00	25 577,20	4 585,00
	Муниципальная программа Бутурлиновского муниципального района «Развитие культуры и спорта»	927	08	01	11 0 00 00000		0,00	21 409,20	0,00
	Подпрограмма «Культурно-досуговая деятельность и развитие народного творчества»	927	08	01	11 1 00 00000		0,00	21 409,20	0,00
	Основное мероприятие «Содействие сохранению и развитию муниципальных учреждений культуры»	927	08	01	11 1 03 00000		0,00	21 409,20	0,00
	Иные межбюджетные трансферты на реализацию мероприятий областной адресной программы капитального ремонта	927	08	01	11 1 03 8750	500	0,00	21 409,20	0,00
	Муниципальная программа Бутурлиновского муниципального района «Управление муниципальными финансами, создание условий для эффективного и ответственного управления муниципальными финансами, повышение устойчивости бюджетов городских и сельских поселений Бутурлиновского муниципального района»	927	08	01	39 0 00 00000		3 822,00	4 168,00	4 585,00
	Подпрограмма «Создание условий для эффективного и ответственного управления муниципальными финансами, повышение устойчивости бюджетов городских и сельских поселений Бутурлиновского муниципального района»	927	08	01	39 2 00 00000		3 822,00	4 168,00	4 585,00
	Основное мероприятие «Совершенствование системы распределения межбюджетных трансфертов городским и сельским поселениям»	927	08	01	39 2 01 00000		3 822,00	4 168,00	4 585,00
	Иные межбюджетные трансферты на исполнение части переданных полномочий по организации библиотечного обслуживания населения сельских поселений (межбюджетные трансферты)	927	08	01	39 2 01 81600	500	3 822,00	4 168,00	4 585,00
	Физическая культура и спорт	927	11				23 255,80	366,00	366,00
	Массовый спорт	927	11	02			4 366,00	366,00	366,00

Муниципальная программа Бутурлиновского муниципального района «Управление муниципальными финансами, создание условий для эффективного и ответственного управления муниципальными финансами, повышение устойчивости бюджетов городских и сельских поселений Бутурлиновского муниципального района»	927	11	02	39 0 00 00000		4 366,00	366,00	366,00
Подпрограмма «Создание условий для эффективного и ответственного управления муниципальными финансами, повышение устойчивости бюджетов городских и сельских поселений Бутурлиновского муниципального района»	927	11	02	39 2 00 00000		4 366,00	366,00	366,00
Основное мероприятие «Предоставление иных межбюджетных трансфертов для софинансирования расходных обязательств»	927	11	02	39 2 06 00000		4 366,00	366,00	366,00
Расходы на реализацию мероприятий по созданию условий для развития физической культуры и массового спорта (межбюджетные трансферты)	927	11	02	39 2 06 S8790	500	366,00	366,00	366,00
Иные межбюджетные трансферты на укрепление материально-технической базы объектов спорта, находящихся в муниципальной собственности	927	11	02	39 2 06 S9370	500	4 000,00	0,00	0,00
Подпрограмма "Строительство, реконструкция и капитальный ремонт спортивных сооружений"	927	11	05	11 8 00 00000		18 889,80	0,00	0,00
Основное мероприятие "Капитальный ремонт спортивных объектов муниципальной собственности"	927	11	05	11 8 01 00000		18 889,80	0,00	0,00
Субсидия на софинансирование капитальных вложений в объекты муниципальной собственности (межбюджетные трансферты)	927	11	05	11 8 01 S8100	500	18 889,80	0,00	0,00
Межбюджетные трансферты общего характера бюджетам субъектов Российской Федерации и муниципальных образований	927	14				50 438,50	14 817,00	15 218,00

Дотации на выравнивание бюджетной обеспеченности субъектов РФ и муниципальных образований	927	14	01				15 774,00	14 517,00	14 918,00
Муниципальная программа Бутурлиновского муниципального района «Управление муниципальными финансами, создание условий для эффективного и ответственного управления муниципальными финансами, повышение устойчивости бюджетов городских и сельских поселений Бутурлиновского муниципального района»	927	14	01	39 0 00 00000			15 774,00	14 517,00	14 918,00
Подпрограмма «Создание условий для эффективного и ответственного управления муниципальными финансами, повышение устойчивости бюджетов городских и сельских поселений Бутурлиновского муниципального района»	927	14	01	39 2 00 00000			15 774,00	14 517,00	14 918,00
Основное мероприятие «Выравнивание бюджетной обеспеченности бюджетов городских и сельских поселений»	927	14	01	39 2 02 00000			15 774,00	14 517,00	14 918,00
Дотация бюджетам городских и сельских поселений на выравнивание уровня бюджетной обеспеченности за счет средств районного бюджета (межбюджетные трансферты)	927	14	01	39 2 02 S8041	500	8 000,00		7 952,00	8 161,00
Дотация на выравнивание бюджетной обеспеченности за счет субвенции из областного бюджета бюджетам городских и сельских поселений (межбюджетные трансферты)	927	14	01	39 2 02 78050	500	7 774,00		6 565,00	6 757,00
Прочие межбюджетные трансферты общего характера	927	14	03				34 664,50	300,00	300,00
Муниципальная программа Бутурлиновского муниципального района «Управление муниципальными финансами, создание условий для эффективного и ответственного управления муниципальными финансами, повышение устойчивости бюджетов городских и сельских поселений Бутурлиновского муниципального района»	927	14	03	39 0 00 00000			34 664,50	300,00	300,00

Подпрограмма «Создание условий для эффективного и ответственного управления муниципальными финансами, повышение устойчивости бюджетов городских и сельских поселений Бутурлиновского муниципального района»	927	14	03	39 2 00 00000		2 374,50	300,00	300,00
Основное мероприятие «Совершенствование системы распределения межбюджетных трансфертов городским и сельским поселениям»	927	14	03	39 2 01 00000		2 374,50	300,00	300,00
Резервный фонд администрации Бутурлиновского муниципального района (финансовое обеспечение непредвиденных расходов)	927	14	03	39 2 01 20540	500	200,00	0,00	0,00
Иные межбюджетные трансферты на поощрение поселений Бутурлиновского муниципального района по результатам оценки их деятельности (межбюджетные трансферты)	927	14	03	39 2 01 88510	500	300,00	300,00	300,00
Иные межбюджетные трансферты на выполнение полномочий органов местного самоуправления поселений по вопросам местного значения	927	14	03	39 2 01 88520	500	1 874,50	0,00	0,00
Основное мероприятие «Поддержка мер по обеспечению сбалансированности бюджетов городских и сельских поселений»	927	14	03	39 2 03 00000		27 290,00	0,00	0,00
Иные межбюджетные трансферты на поддержку мер по сбалансированности бюджетов городских и сельских поселений Бутурлиновского муниципального района	927	14	03	39 2 03 S8042	500	27 290,00	0,00	0,00
Основное мероприятие «Предоставление иных межбюджетных трансфертов для софинансирования расходных обязательств»	927	14	03	39 2 06 00000		5 000,00	0,00	0,00
Иные межбюджетные трансферты на приобретение служебного автотранспорта органам местного самоуправления поселений	927	14	03	39 2 06 79180	500	5 000,00	0,00	0,00
<b>ВСЕГО</b>						<b>1 415 486,66</b>	<b>1 001 144,41</b>	<b>966 953,52</b>

1.13. Приложение 5 «Распределение бюджетных ассигнований по разделам, подразделам, целевым статьям (муниципальным программам), группам видов классификации расходов районного бюджета на 2023 год и на плановый период 2024 и 2025 годов» изложить в следующей редакции:

Приложение 5  
к решению Совета народных  
депутатов Бутурлиновского  
муниципального района от  
22.12.2022 г. № 29

Распределение бюджетных ассигнований по разделам, подразделам, целевым статьям (муниципальным программам), группам видов классификации расходов районного бюджета на 2023 год и на плановый период 2024 и 2025 годов

тыс.рублей							
Наименование показателей	Рз	П Р	ЦСР	ВР	2023 г.	2024 г.	2025 г.
1	2	3	4	5	6	7	8
<b>Общегосударственные вопросы</b>	<b>01</b>				<b>86 403,54</b>	<b>71 312,65</b>	<b>71 644,81</b>
Муниципальная программа Бутурлиновского муниципального района «Развитие Бутурлиновского муниципального района Воронежской области»	01	02	80 0 00 00000		2 590,10	2 370,13	2 405,68
Подпрограмма «Обеспечение реализации муниципальной программы»	01	02	80 4 00 00000		2 590,10	2 370,13	2 405,68
Основное мероприятие «Финансовое обеспечение деятельности органов местного самоуправления»	01	02	80 4 01 00000		2 590,10	2 370,13	2 405,68
Расходы на обеспечение деятельности главы Бутурлиновского муниципального района (расходы на выплаты персоналу в целях обеспечения выполнения функций государственными (муниципальными) органами, казенными учреждениями, органами управления государственными внебюджетными фондами)	01	02	80 4 01 82021	100	2 590,10	2 370,13	2 405,68
Функционирование Правительства РФ, высших исполнительных органов государственной власти субъектов РФ, местных администраций	01	04			30 520,31	25 490,95	25 750,47

Муниципальная программа Бутурлиновского муниципального района «Развитие Бутурлиновского муниципального района Воронежской области»	01	04	80 0 00 00000		30 520,31	25 490,95	25 750,47
Подпрограмма «Обеспечение реализации муниципальной программы»	01	04	80 4 00 00000		30 520,31	25 490,95	25 750,47
Основное мероприятие «Финансовое обеспечение деятельности органов местного самоуправления»	01	04	80 4 01 00000		30 520,31	25 490,95	25 750,47
Расходы на обеспечение функций органов местного самоуправления (расходы на выплаты персоналу в целях обеспечения выполнения функций государственными (муниципальными) органами, казенными учреждениями, органами управления государственными внебюджетными фондами)	01	04	80 4 01 82010	100	24 525,64	23 967,70	24 327,22
Расходы на обеспечение функций органов местного самоуправления (закупка товаров, работ и услуг для государственных (муниципальных) нужд)	01	04	80 4 01 82010	200	5 373,17	1 200,00	1 100,00
Расходы на обеспечение функций органов местного самоуправления (иные бюджетные ассигнования)	01	04	80 4 01 82010	800	621,50	323,25	323,25
Обеспечение деятельности финансовых, налоговых и таможенных органов и органов финансового (финансово-бюджетного) надзора	01	06			9 912,21	9 130,57	8 859,65
Муниципальная программа Бутурлиновского муниципального района «Управление муниципальными финансами, создание условий для эффективного и ответственного управления муниципальными финансами, повышение устойчивости бюджетов городских и сельских поселений Бутурлиновского муниципального района»	01	06	39 0 00 00000		8 084,40	7 360,28	7 063,18
Подпрограмма «Обеспечение реализации муниципальной программы»	01	06	39 3 00 00000		8 084,40	7 360,28	7 063,18
Основное мероприятие «Финансовое обеспечение деятельности отдела финансов администрации Бутурлиновского муниципального района»	01	06	39 3 01 00000		8 084,40	7 360,28	7 063,18
Расходы на обеспечение функций органов местного самоуправления (расходы на выплаты персоналу в целях обеспечения выполнения функций	01	06	39 3 01 82010	100	7 034,40	6 860,28	6 963,18

государственными (муниципальными) органами, казенными учреждениями, органами управления государственными внебюджетными фондами)								
Расходы на обеспечение функций органов местного самоуправления (закупка товаров, работ и услуг для государственных (муниципальных) нужд)	01	06	39 3 01 82010	200	1 050,00	500,00	100,00	
Муниципальная программа Бутурлиновского муниципального района «Развитие Бутурлиновского муниципального района Воронежской области»	01	06	80 0 00 00000		1 827,81	1 770,29	1 796,47	
Подпрограмма «Обеспечение реализации муниципальной программы»	01	06	80 4 00 00000		1 827,81	1 770,29	1 796,47	
Основное мероприятие «Финансовое обеспечение деятельности органов местного самоуправления»	01	06	80 4 01 00000		1 827,81	1 770,29	1 796,47	
Расходы на обеспечение деятельности председателя Контрольно-счетной палаты района и его заместителей (инспекторов) (расходы на выплаты персоналу в целях обеспечения выполнения функций государственными (муниципальными) органами, казенными учреждениями, органами управления государственными внебюджетными фондами)	01	06	80 4 01 82050	100	1 789,81	1 745,29	1 771,47	
Расходы на обеспечение деятельности председателя Контрольно-счетной палаты района и его заместителей (инспекторов) (закупка товаров, работ и услуг для государственных (муниципальных) нужд)	01	06	80 4 01 82050	200	38,00	25,00	25,00	
Резервные фонды	01	11			1 500,00	500,00	500,00	
Муниципальная программа Бутурлиновского муниципального района «Управление муниципальными финансами, создание условий для эффективного и ответственного управления муниципальными финансами, повышение устойчивости бюджетов городских и сельских поселений Бутурлиновского муниципального района»	01	11	39 0 00 00000		1 500,00	500,00	500,00	
Подпрограмма «Управление муниципальными финансами»	01	11	39 1 00 00000		1 500,00	500,00	500,00	

Основное мероприятие «Управление резервным фондом администрации Бутурлиновского муниципального района и иными резервами на исполнение расходных обязательств района»	01	11	39 1 04 00000		1 500,00	500,00	500,00
Резервный фонд администрации Бутурлиновского муниципального района (финансовое обеспечение непредвиденных расходов) (иные бюджетные ассигнования)	01	11	39 1 04 20540	800	1 000,00	0,00	0,00
Резервный фонд администрации Бутурлиновского муниципального района (проведение аварийно-восстановительных работ и иных мероприятий, связанных с предупреждением и ликвидацией последствий стихийных бедствий и других чрезвычайных ситуаций) (иные бюджетные ассигнования)	01	11	39 1 04 20570	800	500,00	500,00	500,00
Другие общегосударственные вопросы	01	13			41 880,92	33 821,00	34 129,01
Муниципальная программа Бутурлиновского муниципального района «Развитие образования»	01	13	02 0 00 00000		1 535,00	1 558,00	1 619,00
Подпрограмма «Социализация детей-сирот и детей, нуждающихся в особой заботе государства на территории Бутурлиновского муниципального района»	01	13	02 2 00 00000		1 535,00	1 558,00	1 619,00
Основное мероприятие «Социализация детей – сирот и детей, нуждающихся в особой заботе государства»	01	13	02 2 01 00000		1 535,00	1 558,00	1 619,00
Осуществление отдельных государственных полномочий Воронежской области по созданию и организации деятельности по опеке и попечительству (расходы на выплаты персоналу в целях обеспечения выполнения функций государственными (муниципальными) органами, казенными учреждениями, органами управления государственными внебюджетными фондами)	01	13	02 2 01 78392	100	1 479,90	1 502,90	1 563,90
Осуществление отдельных государственных полномочий Воронежской области по созданию и организации деятельности по опеке и попечительству (закупка товаров, работ и услуг для государственных (муниципальных) нужд)	01	13	02 2 01 78392	200	55,10	55,10	55,10
Муниципальная программа Бутурлиновского муниципального района «Управление муниципальными финансами,	01	13	39 0 00 00000		12 000,92	7 548,60	7 558,83



создание условий для эффективного и ответственного управления муниципальными финансами, повышение устойчивости бюджетов городских и сельских поселений Бутурлиновского муниципального района»								
Подпрограмма «Управление муниципальными финансами»	01	13	39 1 00 00000			3 994,00	0,00	0,00
Основное мероприятие «Управление резервным фондом администрации Бутурлиновского муниципального района и иными резервами на исполнение расходных обязательств района»	01	13	39 1 04 00000			3 994,00	0,00	0,00
Зарезервированные средства, связанные с особенностями исполнения бюджета (иные бюджетные ассигнования)	01	13	39 1 04 80100	800		3 994,00	0,00	0,00
Подпрограмма «Создание условий для эффективного и ответственного управления муниципальными финансами, повышение устойчивости бюджетов городских и сельских поселений Бутурлиновского муниципального района»	01	13	39 2 00 00000			8 006,92	7 548,60	7 558,83
Основное мероприятие «Финансовое обеспечение деятельности МКУ "Централизованная бухгалтерия поселений Бутурлиновского муниципального района"»	01	13	39 2 07 00000			8 006,92	7 548,60	7 558,83
Расходы на обеспечение деятельности (оказание услуг) муниципальных учреждений (расходы на выплаты персоналу в целях обеспечения выполнения функций государственными (муниципальными) органами, казенными учреждениями, органами управления государственными внебюджетными фондами)	01	13	39 2 07 00590	100		7 537,62	7 348,60	7 458,83
Расходы на обеспечение деятельности (оказание услуг) муниципальных учреждений (закупка товаров, работ и услуг для государственных (муниципальных) нужд)	01	13	39 2 07 00590	200		469,30	200,00	100,00
Муниципальная программа Бутурлиновского муниципального района «Развитие Бутурлиновского муниципального района Воронежской области»	01	13	80 0 00 00000			28 345,00	24 714,40	24 951,18
Подпрограмма «Развитие экономики, поддержка малого и среднего предпринимательства и управление муниципальным имуществом»	01	13	80 1 00 00000			1 185,30	1 185,30	1 185,30

Основное мероприятие «Регистрация права собственности Бутурлиновского муниципального района на объекты недвижимости и земельные участки и реализация процедур предоставления земельных участков и муниципального имущества различным категориям граждан и юридическим лицам на различных правах»	01	13	80 1 03 00000		560,00	560,00	560,00
Выполнение других расходных обязательств (закупка товаров, работ и услуг для государственных (муниципальных) нужд)	01	13	80 1 03 80200	200	560,00	560,00	560,00
Основное мероприятие «Содержание имущества, находящегося в собственности муниципального района»	01	13	80 1 05 00000		625,30	625,30	625,30
Выполнение других расходных обязательств (закупка товаров, работ и услуг для государственных (муниципальных) нужд)	01	13	80 1 05 80200	200	625,30	625,30	625,30
Подпрограмма «Социальная поддержка граждан, защита населения от чрезвычайных ситуаций, охрана окружающей среды»	01	13	80 2 00 00000		1 100,00	0,00	0,00
Основное мероприятие "Расходы на размещение и питание граждан вынужденно покинувших территории соседних государств"	01	13	80 2 12 00000		1 100,00	0,00	0,00
Выполнение других расходных обязательств (закупка товаров, работ и услуг для государственных (муниципальных) нужд)	01	13	80 2 12 80200	200	1 100,00	0,00	0,00
Подпрограмма «Обеспечение реализации муниципальной программы»	01	13	80 4 00 00000		24 268,20	22 529,10	22 765,88
Основное мероприятие «Финансовое обеспечение функций по переданным полномочиям»	01	13	80 4 02 00000		1 455,00	1 479,00	1 534,00
Расходы на осуществление полномочий по сбору информации от поселений, входящих в муниципальный район, необходимой для ведения регистра муниципальных нормативных правовых актов (расходы на выплаты персоналу в целях обеспечения выполнения функций государственными (муниципальными) органами, казенными учреждениями, органами управления государственными внебюджетными фондами)	01	13	80 4 02 78090	100	490,00	498,00	516,00

Осуществление отдельных государственных полномочий Воронежской области по созданию и организации деятельности комиссий по делам несовершеннолетних и защите их прав (расходы на выплаты персоналу в целях обеспечения выполнения функций государственными (муниципальными) органами, казенными учреждениями, органами управления государственными внебюджетными фондами)	01	13	80 4 02 78391	100	500,00	508,00	526,00
Расходы на осуществление полномочий по созданию и организации деятельности административных комиссий (расходы на выплаты персоналу в целях обеспечения выполнения функций государственными (муниципальными) органами, казенными учреждениями, органами управления государственными внебюджетными фондами)	01	13	80 4 02 78470	100	461,00	467,00	485,00
Расходы на осуществление полномочий по созданию и организации деятельности административных комиссий (закупка товаров, работ и услуг для государственных (муниципальных) нужд)	01	13	80 4 02 78470	200	4,00	6,00	7,00
Основное мероприятие «Финансовое обеспечение деятельности МКУ «Служба хозяйственно-технического обеспечения»	01	13	80 4 03 00000		22 813,20	21 050,10	21 231,88
Расходы на обеспечение деятельности (оказание услуг) муниципальных учреждений (расходы на выплаты персоналу в целях обеспечения выполнения функций государственными (муниципальными) органами, казенными учреждениями, органами управления государственными внебюджетными фондами)	01	13	80 4 03 00590	100	19 268,55	18 785,10	19 066,88
Расходы на обеспечение деятельности (оказание услуг) муниципальных учреждений (закупка товаров, работ и услуг для государственных (муниципальных) нужд)	01	13	80 4 03 00590	200	3 529,65	2 250,00	2 150,00
Расходы на обеспечение деятельности (оказание услуг) муниципальных учреждений (иные бюджетные ассигнования)	01	13	80 4 03 00590	800	15,00	15,00	15,00
Подпрограмма «Обеспечение общественного порядка и противодействие преступности	01	13	80 6 00 00000		1 791,50	1 000,00	1 000,00

на территории Бутурлиновского муниципального района»								
Основное мероприятие «Обеспечение эксплуатации системы видеонаблюдения «Безопасный город»»	01	13	80 6 06 00000			1 791,50	1 000,00	1 000,00
Выполнение других расходных обязательств (закупка товаров, работ и услуг для государственных (муниципальных) нужд)	01	13	80 6 06 80200	200		1 791,50	1 000,00	1 000,00
<b>Национальная оборона</b>	<b>02</b>					<b>100,00</b>	<b>100,00</b>	<b>100,00</b>
Мобилизационная подготовка экономики	02	04				100,00	100,00	100,00
Муниципальная программа Бутурлиновского муниципального района «Развитие Бутурлиновского муниципального района Воронежской области»	02	04	80 0 00 00000			100,00	100,00	100,00
Подпрограмма «Социальная поддержка граждан, защита населения от чрезвычайных ситуаций, охрана окружающей среды»	02	04	80 2 00 00000			100,00	100,00	100,00
Основное мероприятие «Обеспечение мероприятий по защите населения и территории от чрезвычайных ситуаций природного и техногенного характера, гражданская оборона»	02	04	80 2 04 00000			100,00	100,00	100,00
Мероприятия в сфере защиты населения от чрезвычайных ситуаций и пожаров (закупка товаров, работ и услуг для государственных (муниципальных) нужд)	02	04	80 2 04 81430	200		100,00	100,00	100,00
<b>Национальная безопасность и правоохранительная деятельность</b>	<b>03</b>					<b>7 968,31</b>	<b>100,00</b>	<b>100,00</b>
Защита населения и территории от чрезвычайных ситуаций природного и техногенного характера, гражданская оборона	03	09				100,00	100,00	100,00
Муниципальная программа Бутурлиновского муниципального района «Развитие Бутурлиновского муниципального района Воронежской области»	03	09	80 0 00 00000			100,00	100,00	100,00
Подпрограмма «Социальная поддержка граждан, защита населения от чрезвычайных ситуаций, охрана окружающей среды»	03	09	80 2 00 00000			100,00	100,00	100,00
Основное мероприятие «Обеспечение мероприятий по защите населения и территории от чрезвычайных ситуаций природного и техногенного характера, гражданская оборона»	03	09	80 2 04 00000			100,00	100,00	100,00

Мероприятия в сфере защиты населения от чрезвычайных ситуаций и пожаров (закупка товаров, работ и услуг для государственных (муниципальных) нужд)	03	09	80 2 04 81430	200	100,00	100,00	100,00
Обеспечение пожарной безопасности	03	10			7 868,31	0,00	0,00
Муниципальная программа Бутурлиновского муниципального района «Развитие Бутурлиновского муниципального района Воронежской области»	03	10	80 0 00 00000		7 868,31	0,00	0,00
Подпрограмма «Социальная поддержка граждан, защита населения от чрезвычайных ситуаций, охрана окружающей среды»	03	10	80 2 00 00000		7 868,31	0,00	0,00
Основное мероприятие "Расходы на размещение и питание граждан вынужденно покинувших территории соседних государств"	03	10	80 2 12 00000		7 868,31	0,00	0,00
Расходы на размещение и питание граждан Российской Федерации, иностранных граждан и лиц без гражданства прибывших в экстренном массовом порядке и находящихся в пунктах временного размещения и питания на территории Бутурлиновского муниципального района Воронежской области(закупка товаров, работ и услуг для государственных (муниципальных) нужд)	03	10	80 2 12 56940	200	7 868,31	0,00	0,00
<b>Национальная экономика</b>	<b>04</b>				<b>88 427,87</b>	<b>85 404,15</b>	<b>81 563,28</b>
Общэкономические вопросы	04	01			229,30	229,30	229,30
Муниципальная программа Бутурлиновского муниципального района «Управление муниципальными финансами, создание условий для эффективного и ответственного управления муниципальными финансами, повышение устойчивости бюджетов городских и сельских поселений Бутурлиновского муниципального района»	04	01	39 0 00 00000		229,30	229,30	229,30
Подпрограмма «Создание условий для эффективного и ответственного управления муниципальными финансами, повышение устойчивости бюджетов городских и сельских поселений Бутурлиновского муниципального района»	04	01	39 2 00 00000		229,30	229,30	229,30
Основное мероприятие «Совершенствование системы распределения межбюджетных	04	01	39 2 06 00000		229,30	229,30	229,30

трансфертов городским и сельским поселениям»								
Иные межбюджетные трансферты на организацию проведения оплачиваемых работ общественных работ (межбюджетные трансферты)	04	01	39 2 06 78430	500	229,30	229,30	229,30	
Сельское хозяйство и рыболовство	04	05			4 066,53	3 209,65	3 214,78	
Муниципальная программа Бутурлиновского муниципального района Воронежской области «Развитие сельского хозяйства, производства пищевых продуктов и инфраструктуры агропродовольственного рынка Бутурлиновского муниципального района»	04	05	25 0 00 00000		4 066,53	3 209,65	3 214,78	
Подпрограмма «Обеспечение реализации муниципальной программы»	04	05	25 6 00 00000		3 254,23	2 781,75	2 770,48	
Основное мероприятие «Обеспечение деятельности МКУ «Управление сельского хозяйства»»	04	05	25 6 02 00000		3 254,23	2 781,75	2 770,48	
Расходы на обеспечение деятельности (оказания услуг) муниципальных учреждений (расходы на выплаты персоналу в целях обеспечения выполнения функций государственными (муниципальными) органами, казенными учреждениями, органами управления государственными внебюджетными фондами)	04	05	25 6 02 00590	100	2 648,11	2 581,75	2 620,48	
Расходы на обеспечение деятельности (оказания услуг) муниципальных учреждений (закупка товаров, работ и услуг для государственных (муниципальных) нужд)	04	05	25 6 02 00590	200	306,12	200,00	150,00	
Расходы на поощрение муниципальных районов и городских округов по итогам ежегодного экономического соревнования в агропромышленном комплексе Воронежской области в рамках государственной программы "Развитие сельского хозяйства, производства пищевых продуктов и инфраструктуры агропродовольственного рынка"	04	05	25 6 02 78590	200	300,00	0,00	0,00	
Подпрограмма «Обеспечение эпизоотического и ветеринарно-санитарного благополучия на территории Бутурлиновского муниципального района»	04	05	25 8 00 00000		812,30	427,90	444,30	
Основное мероприятие «Обеспечение проведения	04	05	25 8 01 00000		812,30	427,90	444,30	

противоэпизоотических мероприятий»								
Субвенции на осуществление отдельных государственных полномочий в области обращения с животными без владельцев (закупка товаров, работ и услуг для государственных (муниципальных) нужд)	04	05	25 8 01 78450	200	812,30	427,90	444,30	
Транспорт	04	08			14 416,20	8 842,80	8 842,80	
Муниципальная программа Бутурлиновского муниципального района «Развитие Бутурлиновского муниципального района Воронежской области»	04	08	80 0 00 00000		14 416,20	8 842,80	8 842,80	
Подпрограмма «Развитие экономики, поддержка малого и среднего предпринимательства и управление муниципальным имуществом»	04	08	80 1 00 00000		14 416,20	8 842,80	8 842,80	
Основное мероприятие «Субсидия на возмещение части затрат по перевозке пассажиров автотранспортному предприятию»	04	08	80 1 11 00000		14 416,20	8 842,80	8 842,80	
Выполнение других расходных обязательств (закупка товаров, работ и услуг для государственных (муниципальных) нужд)	04	08	80 1 11 80200	200	1 030,00	2 300,00	2 300,00	
Расходы на организацию перевозок пассажиров автомобильным транспортом общего пользования по муниципальным маршрутам регулярных перевозок по регулируемым тарифам (закупка товаров, работ и услуг для государственных (муниципальных) нужд)	04	08	80 1 11 S9260	200	8 589,00	3 271,40	3 271,40	
Расходы на организацию перевозок пассажиров автомобильным транспортом общего пользования по муниципальным маршрутам регулярных перевозок по регулируемым тарифам (межбюджетные трансферты)	04	08	80 1 11 S9260	500	4 797,20	3 271,40	3 271,40	
Дорожное хозяйство	04	09			61 715,84	56 585,40	62 276,40	
Муниципальная программа Бутурлиновского муниципального района «Развитие Бутурлиновского муниципального района Воронежской области»	04	09	80 0 00 00000		61 715,84	56 585,40	62 276,40	
Подпрограмма «Дорожное хозяйство Бутурлиновского муниципального района»	04	09	80 5 00 00000		61 715,84	56 585,40	62 276,40	
Основное мероприятие «Ремонт и содержание автомобильных дорог»	04	09	80 5 01 00000		45 448,00	43 063,40	44 772,40	

Расходы на капитальный ремонт и ремонт автомобильных дорог общего пользования местного значения (межбюджетные трансферты)	04	09	80 5 01 S8850	500	40 120,00	37 280,40	37 280,40
Основное мероприятие «Строительство сети автомобильных дорог общего пользования и искусственных сооружений на них»	04	09	80 5 02 00000		9 138,84	5 783,00	7 492,00
Мероприятия по развитию сети автомобильных дорог общего пользования Бутурлиновского муниципального района (закупка товаров, работ и услуг для государственных (муниципальных) нужд)	04	09	80 5 02 81290	200	9 138,84	5 783,00	7 492,00
Основное мероприятие «Передача полномочий сельским поселениям на осуществление дорожной деятельности»	04	09	80 5 03 00000		12 457,00	13 522,00	17 504,00
Иные межбюджетные трансферты на исполнение переданных полномочий по дорожной деятельности сельских поселений (межбюджетные трансферты)	04	09	80 5 03 81600	500	12 457,00	13 522,00	17 504,00
Другие вопросы в области национальной экономики	04	12			8 000,00	16 537,00	7 000,00
Муниципальная программа Бутурлиновского муниципального района «Управление муниципальными финансами, создание условий для эффективного и ответственного управления муниципальными финансами, повышение устойчивости бюджетов городских и сельских поселений Бутурлиновского муниципального района»	04	12	39 0 00 00000		0,00	9 537,00	0,00
Подпрограмма «Создание условий для эффективного и ответственного управления муниципальными финансами, повышение устойчивости бюджетов городских и сельских поселений Бутурлиновского муниципального района»	04	12	39 2 00 00000		0,00	9 537,00	0,00
Основное мероприятие «Предоставление иных межбюджетных трансфертов для софинансирования расходных обязательств»	04	12	39 2 06 00000		0,00	9 537,00	0,00
Расходы на софинансирование объектов капитального строительства муниципальной собственности в рамках областной адресной инвестиционной программы (межбюджетные трансферты)	04	12	39 2 06 S8460	500	0,00	9 537,00	0,00



Муниципальная программа Бутурлиновского муниципального района «Развитие Бутурлиновского муниципального района Воронежской области»	04	12	80 0 00 00000		8 000,00	7 000,00	7 000,00
Подпрограмма «Развитие экономики, поддержка малого и среднего предпринимательства и управление муниципальным имуществом»	04	12	80 1 00 00000		8 000,00	7 000,00	7 000,00
Основное мероприятие «Финансовая поддержка малого и среднего предпринимательства, в том числе поддержка за счет средств УСН, по нормативу 10%»	04	12	80 1 01 00000		8 000,00	7 000,00	7 000,00
Мероприятия по развитию и поддержке малого и среднего предпринимательства (лизинг) (иные бюджетные ассигнования)	04	12	80 1 01 80380	800	4 000,00	3 000,00	3 000,00
Мероприятия по развитию и поддержке малого и среднего предпринимательства (оборудование) (иные бюджетные ассигнования)	04	12	80 1 01 80390	800	4 000,00	4 000,00	4 000,00
<b>Жилищно-коммунальное хозяйство</b>	<b>05</b>				<b>62 431,49</b>	<b>67 190,79</b>	<b>33 246,59</b>
Коммунальное хозяйство	05	02			27 879,40	64 095,30	3 898,20
Муниципальная программа Бутурлиновского муниципального района «Управление муниципальными финансами, создание условий для эффективного и ответственного управления муниципальными финансами, повышение устойчивости бюджетов городских и сельских поселений Бутурлиновского муниципального района»	05	02	39 0 00 00000		27 879,40	53 530,20	3 898,20
Подпрограмма «Создание условий для эффективного и ответственного управления муниципальными финансами, повышение устойчивости бюджетов городских и сельских поселений Бутурлиновского муниципального района»	05	02	39 2 00 00000		27 879,40	53 530,20	3 898,20
Основное мероприятие «Совершенствование системы распределения межбюджетных трансфертов городским и сельским поселениям»	05	02	39 2 01 00000		0,00	0,00	0,00
Основное мероприятие «Предоставление иных межбюджетных трансфертов для софинансирования расходных обязательств»	05	02	39 2 06 00000		27 879,40	53 530,20	3 898,20
Иные межбюджетные трансферты на организацию системы раздельного накопления твердых коммунальных отходов	05	02	39 2 06 S8000	500	0,00	49 632,00	0,00

на территории Воронежской области							
Софинансирование расходных обязательств, возникающих при выполнении полномочий органов местного самоуправления по вопросам местного значения в сфере модернизации уличного освещения (межбюджетные трансферты)	05	02	39 2 06 S8140	500	3 231,90	0,00	0,00
Иные межбюджетные трансферты на приобретение коммунальной специализированной техники (закупка товаров, работ и услуг для государственных (муниципальных) нужд)	05	02	39 2 06 S8620	500	11 000,00	0,00	0,00
Софинансирование расходов по реализации мероприятий по ремонту объектов теплоэнергетического хозяйства (межбюджетные трансферты)	05	02	39 2 06 S9120	500	13 647,50	3 898,20	3 898,20
Муниципальная программа Бутурлиновского муниципального района «Развитие Бутурлиновского муниципального района Воронежской области»	05	02	80 0 00 00000		0,00	10 565,10	0,00
Подпрограмма «Строительство (реконструкция) объектов муниципальной собственности, содействие развитию социальной и инженерной инфраструктуры района»	05	02	80 3 00 00000		0,00	10 565,10	0,00
Основное мероприятие «Закупка автотранспортных средств и коммунальной техники»	05	02	80 3 03 00000		0,00	10 565,10	0,00
Расходы на приобретение коммунальной специализированной техники (закупка товаров, работ и услуг для государственных (муниципальных) нужд)	05	02	80 3 03 S8620	500	0,00	10 565,10	0,00
Благоустройство	05	03			6 079,99	3 095,49	3 095,49
Муниципальная программа Бутурлиновского муниципального района Воронежской области «Развитие сельского хозяйства, производства пищевых продуктов и инфраструктуры агропродовольственного рынка Бутурлиновского муниципального района»	05	03	25 0 00 00000		2 984,50	0,00	0,00
Подпрограмма «Комплексное развитие сельских территорий Воронежской области»	05	03	25 К 00 00000		2 984,50	0,00	0,00
Основное мероприятие «Создание и развитие инфраструктуры на сельских территориях»	05	03	25 К 02 00000		2 984,50	0,00	0,00

Мероприятия по благоустройству сельских территорий (межбюджетные трансферты)	05	03	25K 02 L5760	500	2 984,50	0,00	0,00
Муниципальная программа Бутурлиновского муниципального района «Управление муниципальными финансами, создание условий для эффективного и ответственного управления муниципальными финансами, повышение устойчивости бюджетов городских и сельских поселений Бутурлиновского муниципального района»	05	03	39 0 00 00000		3 095,49	3 095,49	3 095,49
Подпрограмма «Создание условий для эффективного и ответственного управления муниципальными финансами, повышение устойчивости бюджетов городских и сельских поселений Бутурлиновского муниципального района»	05	03	39 2 00 00000		3 095,49	3 095,49	3 095,49
Основное мероприятие «Предоставление иных межбюджетных трансфертов для софинансирования расходных обязательств»	05	03	39 2 06 00000		3 095,49	3 095,49	3 095,49
Софинансирование расходных обязательств, возникающих при выполнении полномочий органов местного самоуправления по вопросам местного значения в сфере обеспечения уличного освещения (межбюджетные трансферты)	05	03	39 2 06 S8670	500	3 095,49	3 095,49	3 095,49
Другие вопросы в области жилищно-коммунального хозяйства	05	05			28 472,10	0,00	26 252,90
Муниципальная программа Бутурлиновского муниципального района Воронежской области «Развитие сельского хозяйства, производства пищевых продуктов и инфраструктуры агропродовольственного рынка Бутурлиновского муниципального района»	05	05	25 0 00 00000		0,00	0,00	26 252,90
Подпрограмма «Комплексное развитие сельских территорий Воронежской области»	05	05	25 K 00 00000		0,00	0,00	26 252,90
Основное мероприятие «Создание и развитие инфраструктуры на сельских территориях»	05	05	25 K 02 00000		0,00	0,00	26 252,90
Обеспечение комплексного развития сельских территорий (межбюджетные трансферты)	05	05	25 K 02 L5760	500	0,00	0,00	26 252,90

Муниципальная программа Бутурлиновского муниципального района «Управление муниципальными финансами, создание условий для эффективного и ответственного управления муниципальными финансами, повышение устойчивости бюджетов городских и сельских поселений Бутурлиновского муниципального района»	05	05	39 0 00 00000		28 472,10	0,00	0,00
Подпрограмма «Создание условий для эффективного и ответственного управления муниципальными финансами, повышение устойчивости бюджетов городских и сельских поселений Бутурлиновского муниципального района»	05	05	39 2 00 00000		28 472,10	0,00	0,00
Основное мероприятие «Предоставление иных межбюджетных трансфертов для софинансирования расходных обязательств»	05	05	39 2 06 00000		28 472,10	0,00	0,00
Иные межбюджетные трансферты на софинансирование объектов капитального строительства муниципальной собственности в рамках областной адресной инвестиционной программы	05	05	39 2 06S8100	500	28 472,10	0,00	0,00
<b>Охрана окружающей среды</b>	<b>06</b>				<b>2 285,00</b>	<b>0,00</b>	<b>0,00</b>
Охрана объектов растительного и животного мира и среды их обитания	06	03			300,00	0,00	0,00
Муниципальная программа Бутурлиновского муниципального района «Развитие Бутурлиновского муниципального района Воронежской области»	06	03	80 0 00 00000		300,00	0,00	0,00
Подпрограмма «Социальная поддержка граждан, защита населения от чрезвычайных ситуаций, охрана окружающей среды»	06	03	80 2 00 00000		300,00	0,00	0,00
Основное мероприятие «Природоохранные мероприятия»	06	03	80 2 05 00000		300,00	0,00	0,00
Мероприятия по охране окружающей среды (закупка товаров, работ и услуг для государственных (муниципальных) нужд)	06	03	80 2 05 80400	200	300,00	0,00	0,00
Подпрограмма «Социальная поддержка граждан, защита населения от чрезвычайных ситуаций, охрана окружающей среды»	06	05	80 2 00 00000		1 985,00	0,00	0,00
Основное мероприятие «Природоохранные мероприятия»	06	05	80 2 05 00000		1 985,00	0,00	0,00

Выполнение других расходных обязательств	06	05	80 2 05 80200	200	1 985,00	0,00	0,00
<b>Образование</b>	<b>07</b>				<b>975 805,51</b>	<b>638 085,40</b>	<b>659 805,49</b>
Дошкольное образование	07	01			194 105,35	185 561,08	185 888,99
Муниципальная программа Бутурлиновского муниципального района «Развитие образования»	07	01	02 0 00 00000		194 105,35	185 561,08	185 888,99
Подпрограмма «Развитие дошкольного и общего образования»	07	01	02 1 00 00000		194 105,35	185 561,08	185 888,99
Основное мероприятие «Развитие дошкольного образования»	07	01	02 1 01 00000		194 105,35	185 561,08	185 888,99
Расходы на обеспечение деятельности (оказание услуг) муниципальных учреждений (расходы на выплаты персоналу в целях обеспечения выполнения функций государственными (муниципальными) органами, казенными учреждениями, органами управления государственными внебюджетными фондами)	07	01	02 1 01 00590	100	41 825,60	41 731,96	43 818,56
Расходы на обеспечение деятельности (оказание услуг) муниципальных учреждений (закупка товаров, работ и услуг для государственных (муниципальных) нужд)	07	01	02 1 01 00590	200	39 063,02	22 585,39	13 385,90
Расходы на обеспечение деятельности (оказание услуг) муниципальных учреждений (иные бюджетные ассигнования)	07	01	02 1 01 00590	800	2 985,93	2 985,93	2 985,93
Расходы за счет субвенции на обеспечение государственных гарантий реализации прав на получение общедоступного и бесплатного дошкольного образования (расходы на выплаты персоналу в целях обеспечения выполнения функций государственными (муниципальными) органами, казенными учреждениями, органами управления государственными внебюджетными фондами)	07	01	02 1 01 78290	100	108 026,20	115 892,60	123 184,70
Расходы за счет субвенции на обеспечение государственных гарантий реализации прав на получение общедоступного и бесплатного дошкольного образования (закупка товаров, работ и услуг для государственных (муниципальных) нужд)	07	01	02 1 01 78290	200	2 204,60	2 365,20	2 513,90
Общее образование	07	02			414 950,33	375 073,00	391 593,83
Муниципальная программа Бутурлиновского муниципального района «Развитие образования»	07	02	02 0 00 00000		414 950,33	375 073,00	391 593,83

Подпрограмма «Развитие дошкольного и общего образования»	07	02	02 1 00 00000		414 950,33	375 073,00	391 593,83
Основное мероприятие «Развитие общего образования»	07	02	02 1 02 00000		414 950,33	375 073,00	391 593,83
Расходы на обеспечение деятельности (оказание услуг) муниципальных учреждений (закупка товаров, работ и услуг для государственных (муниципальных) нужд)	07	02	02 1 02 00590	200	55 454,71	32 399,99	24 400,00
Расходы на обеспечение деятельности (оказание услуг) муниципальных учреждений (предоставление субсидий бюджетным, автономным учреждениям и иным некоммерческим организациям)	07	02	02 1 02 00590	600	25 310,33	18 892,99	20 943,71
Расходы на обеспечение деятельности (оказание услуг) муниципальных учреждений (иные бюджетные ассигнования)	07	02	02 1 02 00590	800	8 837,88	5 891,82	5 891,82
Расходы на ежемесячное денежное вознаграждение за классное руководство педагогическим работникам государственных и муниципальных общеобразовательных организаций (расходы на выплаты персоналу в целях обеспечения выполнения функций государственными (муниципальными) органами, казенными учреждениями, органами управления государственными внебюджетными фондами)	07	02	02 1 02 53030	100	15 624,02	15 624,02	15 624,02
Расходы на ежемесячное денежное вознаграждение за классное руководство педагогическим работникам государственных и муниципальных общеобразовательных организаций (предоставление субсидий бюджетным, автономным учреждениям и иным некоммерческим организациям)	07	02	02 1 02 53030	600	3 046,68	3 046,68	3 046,68
Расходы за счет субвенции из областного бюджета на обеспечение государственных гарантий реализации прав на получение общедоступного и бесплатного общего образования, а также дополнительного образования детей в общеобразовательных учреждениях (расходы на выплаты персоналу в целях обеспечения выполнения функций государственными	07	02	02 1 02 78120	100	212 062,71	222 328,21	240 555,30

(муниципальными) органами, казенными учреждениями, органами управления государственными внебюджетными фондами)								
Расходы за счет субвенции из областного бюджета на обеспечение государственных гарантий реализации прав на получение общедоступного и бесплатного общего образования, а также дополнительного образования детей в общеобразовательных учреждениях (закупка товаров, работ и услуг для государственных муниципальных нужд)	07	02	02 1 02 78120	200	8 491,89	9 263,69	10 023,14	
Расходы за счет субвенции из областного бюджета на обеспечение государственных гарантий реализации прав на получение общедоступного и бесплатного общего образования, а также дополнительного образования детей в общеобразовательных учреждениях (предоставление субсидий бюджетным, автономным учреждениям и иным некоммерческим организациям)	07	02	02 1 02 78120	600	51 352,20	48 112,80	51 721,26	
Расходы на обеспечение учащихся общеобразовательных учреждений молочной продукцией (закупка товаров, работ и услуг для государственных нужд)	07	02	02 1 02 S8130	200	1 748,60	1 748,60	1 748,60	
Софинансирование расходов на обеспечение учащихся общеобразовательных учреждений молочной продукцией (закупка товаров, работ и услуг для государственных нужд)	07	02	02 1 02 S8130	200	1 748,60	0,00	0,00	
Расходы на обеспечение учащихся общеобразовательных учреждений молочной продукцией (предоставление субсидий бюджетным, автономным учреждениям и иным некоммерческим организациям)	07	02	02 1 02 S8130	600	633,90	729,50	828,60	
Софинансирование расходов на обеспечение учащихся общеобразовательных учреждений молочной продукцией (предоставление субсидий бюджетным, автономным учреждениям и	07	02	02 1 02 S8130	600	633,90	0,00	0,00	

инным некоммерческим организациям)								
Расходы на реализацию мероприятий областной адресной программы капитального ремонта (закупка товаров, работ и услуг для государственных (муниципальных) нужд)	07	02	02 1 02 S8750	200	12 750,00	0,00	0,00	
Софинансирование расходов на реализацию мероприятий областной адресной программы капитального ремонта (закупка товаров, работ и услуг для государственных (муниципальных) нужд)	07	02	02 1 02 S8750	200	203,00	0,00	0,00	
Материально-техническое оснащение муниципальных общеобразовательных организаций (закупка товаров, работ и услуг для государственных (муниципальных) нужд)	07	02	02 1 02 S8940	200	100,00	100,00	100,00	
Субсидии бюджетам муниципальных образований на организацию бесплатного горячего питания обучающихся, получающих начальное общее образование в муниципальных образовательных организациях(закупка товаров, работ и услуг для государственных (муниципальных) нужд)	07	02	02 1 02 L3040	200	12 885,00	12 885,00	12 661,00	
Софинансирование расходов на организацию бесплатного горячего питания обучающихся, получающих начальное общее образование в муниципальных образовательных организациях(закупка товаров, работ и услуг для государственных (муниципальных) нужд)	07	02	02 1 02 L3040	200	13,16	0,00	0,00	
Субсидии бюджетам муниципальных образований на организацию бесплатного горячего питания обучающихся, получающих начальное общее образование в муниципальных образовательных организациях (предоставление субсидий бюджетным, автономным учреждениям и иным некоммерческим организациям)	07	02	02 1 02 L3040	600	4 049,70	4 049,70	4 049,70	
Софинансирование расходов на организацию бесплатного горячего питания обучающихся, получающих начальное общее образование в муниципальных образовательных организациях	07	02	02 1 02 L3040	600	4,05	0,00	0,00	



(предоставление субсидий бюджетным, автономным учреждениям и иным некоммерческим организациям)								
Дополнительное образование детей	07	03				90 598,27	46 233,80	49 797,42
Муниципальная программа Бутурлиновского муниципального района «Развитие образования»	07	03	02 0 00 00000			20 059,82	20 716,93	22 633,72
Подпрограмма «Развитие дополнительного образования и воспитания»	07	03	02 3 00 00000			20 059,82	20 716,93	22 633,72
Основное мероприятие «Развитие инфраструктуры и обновление содержания дополнительного образования детей»	07	03	02 3 01 00000			20 059,82	20 716,93	22 633,72
Расходы на обеспечение деятельности (оказание услуг) муниципальных учреждений (предоставление субсидий бюджетным, автономным учреждениям и иным некоммерческим организациям)	07	03	02 3 01 00590	600		19 275,58	20 167,93	22 084,72
Резервный фонд администрации Бутурлиновского муниципального района (финансовое обеспечение непредвиденных расходов)	07	03	02 3 01 20540	600		227,00	0,00	0,00
Расходы на реализацию мероприятий по созданию условий для развития физической культуры и массового спорта (предоставление субсидий бюджетным, автономным учреждениям и иным некоммерческим организациям)	07	03	02 3 01 S8790	600		549,00	549,00	549,00
Софинансирование расходов на реализацию мероприятий по созданию условий для развития физической культуры и массового спорта (предоставление субсидий бюджетным, автономным учреждениям и иным некоммерческим организациям)	07	03	02 3 01 S8790	600		8,24	0,00	0,00
Муниципальная программа Бутурлиновского муниципального района «Развитие культуры и спорта»	07	03	11 0 00 00000			70 538,45	25 516,87	27 163,70
Подпрограмма «Сохранение, развитие и популяризация системы художественно-эстетического образования в образовательных учреждениях сферы культуры»	07	03	11 4 00 00000			70 538,45	25 516,87	27 163,70
Основное мероприятие «Обеспечение текущего функционирования МКУ ДО Бутурлиновская ДШИ»	07	03	11 4 01 00000			26 422,06	25 516,87	27 163,70

Расходы на обеспечение деятельности (оказание услуг) муниципальных учреждений (расходы на выплаты персоналу в целях обеспечения выполнения функций государственными (муниципальными) органами, казенными учреждениями, органами управления государственными внебюджетными фондами)	07	03	11 4 01 00590	100	22 225,47	23 085,37	24 932,20
Расходы на обеспечение деятельности (оказание услуг) муниципальных учреждений (закупка товаров, работ и услуг для государственных (муниципальных) нужд)	07	03	11 4 01 00590	200	3 834,34	2 200,00	2 000,00
Расходы на обеспечение деятельности (оказание услуг) муниципальных учреждений (иные бюджетные ассигнования)	07	03	11 4 01 00590	800	362,25	231,50	231,50
Региональный проект «Культурная среда»	07	03	11 4 A1 00000		44 116,39	0,00	0,00
Расходы на государственную поддержку отрасли культуры (закупка товаров, работ и услуг для государственных (муниципальных) нужд)	07	03	11 4 A1 55190	200	25 245,72	0,00	0,00
Софинансирование районного бюджета расходов на государственную поддержку отрасли культуры (закупка товаров, работ и услуг для государственных нужд)	07	03	11 4 A1 55190	200	65,00	0,00	0,00
Расходы на государственную поддержку отрасли культуры (закупка товаров, работ и услуг для государственных (муниципальных) нужд)	07	03	11 4 A1 Д5190	200	18 522,67	0,00	0,00
Софинансирование районного бюджета расходов на государственную поддержку отрасли культуры (закупка товаров, работ и услуг для государственных нужд)	07	03	11 4 A1 Д5190	200	283,00	0,00	0,00
Молодежная политика	07	07			2 137,00	1 700,00	1 700,00
Муниципальная программа Бутурлиновского муниципального района «Развитие образования»	07	07	02 0 00 00000		2 137,00	1 700,00	1 700,00
Подпрограмма «Создание условий для организации отдыха и оздоровления детей и молодежи на территории Бутурлиновского муниципального района»	07	07	02 4 00 00000		1 337,00	1 200,00	1 200,00
Основное мероприятие «Совершенствование кадрового и информационно-методического обеспечения организации и проведения детской оздоровительной кампании»	07	07	02 4 03 00000		1 337,00	1 200,00	1 200,00

Мероприятия по организации отдыха и оздоровления детей и молодежи (закупка товаров, работ и услуг для государственных (муниципальных) нужд)	07	07	02 4 03 80280	200	1 207,00	1 200,00	1 200,00
Софинансирование мероприятий по организации отдыха и оздоровления детей и молодежи (предоставление субсидий бюджетным, автономным учреждениям и иным некоммерческим организациям)	07	07	02 4 03 80280	600	130,00	0,00	0,00
Подпрограмма «Вовлечение молодежи в социальную практику»	07	07	02 6 00 00000		800,00	500,00	500,00
Основное мероприятие «Вовлечение молодежи в социальную практику и обеспечение поддержки научной, творческой и предпринимательской активности молодежи»	07	07	02 6 01 00000		800,00	500,00	500,00
Мероприятия, связанные с вовлечением молодежи в социальную практику (закупка товаров, работ и услуг для государственных (муниципальных) нужд)	07	07	02 6 01 80310	200	800,00	500,00	500,00
Другие вопросы в области образования	07	09			274 014,56	29 517,52	30 825,25
Муниципальная программа Бутурлиновского муниципального района «Развитие образования»	07	09	02 0 00 00000		274 014,56	29 517,52	30 825,25
Подпрограмма «Развитие дошкольного и общего образования»	07	09	02 1 00 00000		244 252,27	2 922,90	2 922,90
Основное мероприятие «Развитие общего образования»	07	09	02 1 02 00000		241 287,20	0,00	0,00
Расходы на создание объектов муниципальной собственности социального и производственного комплексов, в том числе объектов общегражданского назначения, жилья, инфраструктуры (капитальные вложения в объекты недвижимого имущества государственной (муниципальной) собственности)	07	09	02 1 02 S8100	400	240 652,20	0,00	0,00
Софинансирование расходов на создание объектов муниципальной собственности социального и производственного комплексов, в том числе объектов общегражданского назначения, жилья, инфраструктуры (капитальные вложения в объекты недвижимого имущества государственной (муниципальной) собственности)	07	09	02 1 02 S8100	400	635,00	0,00	0,00

Федеральный проект "Патриотическое воспитание граждан Российской Федерации"	07	09	02 1 EB 00000		2 965,07	2 922,90	2 922,90
Субсидии на проведение мероприятий по обеспечению деятельности советников директора по воспитанию и взаимодействию с детскими общественными объединениями в общеобразовательных организациях за счет средств резервного фонда Правительства Российской Федерации	07	09	02 1 EB 51790	100	2 965,07	2 922,90	2 922,90
Подпрограмма «Создание условий для организации отдыха и оздоровления детей и молодежи на территории Бутурлиновского муниципального района»	07	09	02 4 00 00000		6 690,75	5 629,70	6 080,60
Основное мероприятие «Нормативно-правовое обеспечение организации отдыха и оздоровления детей»	07	09	02 4 01 00000		6 690,75	5 629,70	6 080,60
Субсидии для организации отдыха и оздоровления детей и молодежи (закупка товаров, работ и услуг для государственных нужд)	07	09	02 4 01 S8320	200	3 669,91	3 096,60	3 130,50
Расходы для организации отдыха и оздоровления детей и молодежи (предоставление субсидий бюджетным, автономным учреждениям и иным некоммерческим организациям)	07	09	02 4 01 S8320	600	1 761,59	1 746,10	1 746,10
Софинансирование расходов на организацию отдыха и оздоровления детей и молодежи (предоставление субсидий бюджетным, автономным учреждениям и иным некоммерческим организациям)	07	09	02 4 01 S8320	600	89,25	0,00	0,00
Субсидии на оздоровление детей (закупка товаров, работ и услуг для государственных (муниципальных) нужд)	07	09	02 4 01 S8410	200	750,00	387,00	784,00
Софинансирование расходов районного бюджета за счет субсидии из областного бюджета на оздоровление детей (закупка товаров, работ и услуг для государственных (муниципальных) нужд)	07	09	02 4 01 S8410	200	300,00	300,00	300,00
Субсидии на оздоровление детей (социальное обеспечение и иные выплаты населению)	07	09	02 4 01 S8410	300	70,00	50,00	70,00
Софинансирование расходов районного бюджета за счет субсидии из областного бюджета на оздоровление детей (социальное обеспечение и иные выплаты населению)	07	09	02 4 01 S8410	300	50,00	50,00	50,00

Подпрограмма «Обеспечение реализации муниципальной программы на территории Бутурлиновского муниципального района»	07	09	02 5 00 00000		23 071,54	20 964,92	21 821,75
Основное мероприятие «Финансовое обеспечение органов самоуправления»	07	09	02 5 01 00000		1 331,47	1 298,19	1 317,66
Расходы на обеспечение функций органов местного самоуправления (расходы на выплаты персоналу в целях обеспечения выполнения функций государственными (муниципальными) органами, казенными учреждениями, органами управления государственными внебюджетными фондами)	07	09	02 5 01 82010	100	1 331,47	1 298,19	1 317,66
Основное мероприятие «Финансовое обеспечение выполнения других расходных обязательств»	07	09	02 5 02 00000		21 740,07	19 666,73	20 504,09
Расходы на обеспечение деятельности (оказание услуг) муниципальных учреждений (расходы на выплаты персоналу в целях обеспечения выполнения функций государственными (муниципальными) органами, казенными учреждениями, органами управления государственными внебюджетными фондами)	07	09	02 5 02 00590	100	18 589,27	18 747,23	19 684,59
Расходы на обеспечение деятельности (оказание услуг) муниципальных учреждений (закупка товаров, работ и услуг для государственных (муниципальных) нужд)	07	09	02 5 02 00590	200	3 011,80	850,00	750,00
Расходы на обеспечение деятельности (оказание услуг) муниципальных учреждений (иные бюджетные ассигнования)	07	09	02 5 02 00590	800	139,00	69,50	69,50
<b>Культура и кинематография</b>	<b>08</b>				<b>55 538,38</b>	<b>68 681,16</b>	<b>48 825,22</b>
Культура	08	01			40 362,72	53 777,00	33 412,25
Муниципальная программа Бутурлиновского муниципального района «Развитие культуры и спорта»	08	01	11 0 00 00000		36 540,72	49 609,00	28 827,25
Подпрограмма «Культурно-досуговая деятельность и развитие народного творчества»	08	01	11 1 00 00000		26 950,69	41 913,56	20 495,92
Основное мероприятие «Создание условий для обеспечения качественной деятельности МКУК Бутурлиновский РДК «Октябрь» и организационно-методического сектора»	08	01	11 1 01 00000		25 199,65	19 308,46	20 495,92

Расходы на обеспечение деятельности (оказание услуг) муниципальных учреждений (расходы на выплаты персоналу в целях обеспечения выполнения функций государственными (муниципальными) органами, казенными учреждениями, органами управления государственными внебюджетными фондами)	08	01	11 1 01 00590	100	16 058,53	17 343,21	18 730,67
Расходы на обеспечение деятельности (оказание услуг) муниципальных учреждений (закупка товаров, работ и услуг для государственных (муниципальных) нужд)	08	01	11 1 01 00590	200	8 714,82	1 700,00	1 500,00
Расходы на обеспечение деятельности (оказание услуг) муниципальных учреждений (иные бюджетные ассигнования)	08	01	11 1 01 00590	800	426,30	265,25	265,25
Основное мероприятие «Содействие сохранению и развитию муниципальных учреждений культуры»	08	01	11 1 03 00000		1 700,00	22 605,10	0,00
Расходы на реализацию мероприятий областной адресной программы капитального ремонта (межбюджетные трансферты)	08	01	11 1 03 S8750	500	0,00	21 409,20	0,00
Расходы районного бюджета за счет субсидии из областного бюджета на обеспечение развития и укрепления материально-технической базы домов культуры в населенных пунктах с числом жителей до 50 тысяч человек (межбюджетные трансферты)	08	01	11 1 03 L4670	500	1 700,00	1 195,90	0,00
Региональный проект «Творческие люди»	08	01	11 1 A2 00000		51,04	0,00	0,00
Расходы на государственную поддержку отрасли культуры	08	01	11 1 A2 55190	500	51,04	0,00	0,00
Подпрограмма «Развитие библиотечного обслуживания МКУК «Бутурлиновская МЦРБ»	08	01	11 2 00 00000		7 712,02	6 246,59	6 753,56
Основное мероприятие «Обеспечение деятельности МКУК «Бутурлиновской муниципальной районной библиотеки»	08	01	11 2 01 00000		7 526,10	6 060,67	6 567,64
Расходы на обеспечение деятельности (оказание услуг) муниципальных учреждений (расходы на выплаты персоналу в целях обеспечения выполнения функций государственными (муниципальными) органами, казенными учреждениями, органами управления государственными внебюджетными фондами)	08	01	11 2 01 00590	100	5 063,38	5 569,72	6 126,69

Расходы на обеспечение деятельности (оказание услуг) муниципальных учреждений (закупка товаров, работ и услуг для государственных (муниципальных) нужд)	08	01	11 2 01 00590	200	2 380,82	450,00	400,00
Расходы на обеспечение деятельности (оказание услуг) муниципальных учреждений (иные бюджетные ассигнования)	08	01	11 2 01 00590	800	81,90	40,95	40,95
Основное мероприятие «Комплектование книжных фондов муниципальных общедоступных библиотек муниципальных образований»	08	01	11 2 12 00000		185,92	185,92	185,92
Поддержка отрасли культуры (закупка товаров, работ и услуг для государственных (муниципальных) нужд)	08	01	11 2 12 L5190	200	185,92	185,92	185,92
Подпрограмма «Наследие»	08	01	11 3 00 00000		1 878,01	1 448,85	1 577,77
Основное мероприятие «Развитие музейного дела»	08	01	11 3 01 00000		1 878,01	1 448,85	1 577,77
Расходы на обеспечение деятельности (оказание услуг) муниципальных учреждений (расходы на выплаты персоналу в целях обеспечения выполнения функций государственными (муниципальными) органами, казенными учреждениями, органами управления государственными внебюджетными фондами)	08	01	11 3 01 00590	100	1 171,95	1 289,15	1 418,07
Расходы на обеспечение деятельности (оказание услуг) муниципальных учреждений (закупка товаров, работ и услуг для государственных (муниципальных) нужд)	08	01	11 3 01 00590	200	547,66	80,00	80,00
Расходы на обеспечение деятельности (оказание услуг) муниципальных учреждений (иные бюджетные ассигнования)	08	01	11 3 01 00590	800	158,40	79,70	79,70
Муниципальная программа Бутурлиновского муниципального района «Управление муниципальными финансами, создание условий для эффективного и ответственного управления муниципальными финансами, повышение устойчивости бюджетов городских и сельских поселений Бутурлиновского муниципального района»	08	01	39 0 00 00000		3 822,00	4 168,00	4 585,00
Подпрограмма «Создание условий для эффективного и ответственного управления муниципальными финансами, повышение устойчивости бюджетов городских и сельских поселений Бутурлиновского муниципального района»	08	01	39 2 00 00000		3 822,00	4 168,00	4 585,00

Основное мероприятие «Совершенствование системы распределения межбюджетных трансфертов городским и сельским поселениям»	08	01	39 2 01 00000		3 822,00	4 168,00	4 585,00
Иные межбюджетные трансферты на исполнение части переданных полномочий по организации библиотечного обслуживания населения сельских поселений (межбюджетные трансферты)	08	01	39 2 01 81600	500	3 822,00	4 168,00	4 585,00
Другие вопросы в области культуры, кинематографии	08	04			15 175,66	14 904,16	15 412,97
Муниципальная программа Бутурлиновского муниципального района «Развитие культуры и спорта»	08	04	11 0 00 00000		15 175,66	14 904,16	15 412,97
Подпрограмма «Обеспечение реализации муниципальной программы»	08	04	11 7 00 00000		15 175,66	14 904,16	15 412,97
Основное мероприятие «Содействие развитию сферы культуры и спорта»	08	04	11 7 01 00000		15 175,66	14 904,16	15 412,97
Расходы на обеспечение деятельности (оказание услуг) муниципальных учреждений (расходы на выплаты персоналу в целях обеспечения выполнения функций государственными (муниципальными) органами, казенными учреждениями, органами управления государственными внебюджетными фондами)	08	04	11 7 01 00590	100	11 564,25	11 663,93	12 247,13
Расходы на обеспечение деятельности (оказание услуг) муниципальных учреждений (закупка товаров, работ и услуг для государственных нужд)	08	04	11 7 01 00590	200	1 572,73	1 300,00	1 200,00
Расходы на обеспечение функций органов местного самоуправления (расходы на выплаты персоналу в целях обеспечения выполнения функций государственными (муниципальными) органами, казенными учреждениями, органами управления государственными внебюджетными фондами)	08	04	11 7 01 82010	100	1 750,72	1 707,23	1 732,84
Расходы на обеспечение функций органов местного самоуправления (закупка товаров, работ и услуг для государственных (муниципальных) нужд)	08	04	11 7 01 82010	200	104,96	50,00	50,00
Субсидии на реализацию мероприятий по созданию условий для развития физической культуры и массового спорта (расходы на выплаты персоналу в целях обеспечения выполнения	08	04	11 7 01 S8790	100	183,00	183,00	183,00



функций государственными (муниципальными) органами, казенными учреждениями, органами управления государственными внебюджетными фондами)								
<b>Социальная политика</b>	<b>10</b>					<b>27 733,85</b>	<b>28 858,13</b>	<b>29 643,91</b>
Пенсионное обеспечение	10	01				4 900,00	4 900,00	4 900,00
Муниципальная программа Бутурлиновского муниципального района «Развитие Бутурлиновского муниципального района Воронежской области»	10	01	80 0 00 00000			4 900,00	4 900,00	4 900,00
Подпрограмма «Социальная поддержка граждан, защита населения от чрезвычайных ситуаций, охрана окружающей среды»	10	01	80 2 00 00000			4 900,00	4 900,00	4 900,00
Основное мероприятие «Выплата ежемесячной пенсии за выслугу лет муниципальным служащим»	10	01	80 2 02 00000			4 900,00	4 900,00	4 900,00
Доплаты к пенсиям муниципальных служащих (социальное обеспечение и иные выплаты населению)	10	01	80 2 02 80470	300		4 900,00	4 900,00	4 900,00
Охрана семьи и детства	10	04				21 666,85	22 791,13	23 576,91
Муниципальная программа Бутурлиновского муниципального района «Развитие образования»	10	04	02 0 00 00000			15 647,20	16 479,20	17 116,70
Подпрограмма «Развитие дошкольного и общего образования на территории Бутурлиновского муниципального района»	10	04	02 1 00 00000			523,00	523,00	523,00
Основное мероприятие «Развитие дошкольного образования»	10	04	02 1 01 00000			523,00	523,00	523,00
Расходы за счет субвенции на компенсацию, выплачиваемую родителям (законным представителям) в целях материальной поддержки воспитания и обучения детей, посещающих образовательные организации, реализующие образовательную программу дошкольного образования (социальное обеспечение и иные выплаты населению)	10	04	02 1 01 78150	300		523,00	523,00	523,00
Подпрограмма «Социализация детей-сирот и детей, нуждающихся в особой защите государства на территории Бутурлиновского муниципального района»	10	04	02 2 00 00000			15 124,20	15 956,20	16 593,70
Основное мероприятие «Социализация детей – сирот и детей, нуждающихся в особой заботе государства»	10	04	02 2 01 00000			15 124,20	15 956,20	16 593,70

Единая субвенция для осуществления отдельных государственных полномочий по оказанию мер социальной поддержки семьям, взявшим на воспитание детей-сирот и детей, оставшихся без попечения родителей (социальное обеспечение и иные выплаты населению)	10	04	02 2 01 78540		15 124,20	15 956,20	16 593,70
Осуществление отдельных государственных полномочий Воронежской области по обеспечению выплат приемной семье на содержание подопечных детей (социальное обеспечение и иные выплаты населению)	10	04	02 2 01 78541	300	3 578,40	3 775,20	3 926,10
Осуществление отдельных государственных полномочий Воронежской области по обеспечению выплаты вознаграждения, причитающегося приемному родителю (социальное обеспечение и иные выплаты населению)	10	04	02 2 01 78542	300	4 818,40	5 083,60	5 286,50
Осуществление отдельных государственных полномочий Воронежской области по обеспечению выплат семьям опекунов на содержание подопечных детей (социальное обеспечение и иные выплаты населению)	10	04	02 2 01 78543	300	6 727,40	7 097,40	7 381,10
Муниципальная программа Бутурлиновского муниципального района «Развитие Бутурлиновского муниципального района Воронежской области»	10	04	80 0 00 00000		6 019,65	6 311,93	6 460,21
Подпрограмма «Социальная поддержка граждан, защита населения от чрезвычайных ситуаций, охрана окружающей среды»	10	04	80 2 00 00000		6 019,65	6 311,93	6 460,21
Основное мероприятие «Создание условий для обеспечения доступным и комфортным жильем населения Бутурлиновского муниципального района»	10	04	80 2 01 00000		6 019,65	6 311,93	6 460,21
Реализация мероприятий по обеспечению жильем молодых семей (социальное обеспечение и иные выплаты населению)	10	04	80 2 01 L4970	300	4 519,65	4 811,93	4 960,21
Софинансирование расходов районного бюджета за счет субсидии из областного бюджета на обеспечение жильем молодых семей (социальное обеспечение и иные выплаты населению)	10	04	80 2 01 L4970	300	1 500,00	1 500,00	1 500,00
Другие вопросы в области социальной политики	10	06			1 167,00	1 167,00	1 167,00

Муниципальная программа Бутурлиновского муниципального района «Развитие культуры и спорта»	10	06	11 0 00 00000			1 167,00	1 167,00	1 167,00
Подпрограмма «Обеспечение реализации муниципальной программы»	10	06	11 7 00 00000			1 167,00	1 167,00	1 167,00
Основное мероприятие «Обеспечение помощи финансовыми общественным организациям»	10	06	11 7 02 00000			1 167,00	1 167,00	1 167,00
Выполнение других расходных обязательств (предоставление субсидий бюджетным, автономным учреждениям и иным некоммерческим организациям)	10	06	11 7 02 80200	600		1 167,00	1 167,00	1 167,00
<b>Физическая культура и спорт</b>	<b>11</b>					<b>58 336,86</b>	<b>26 595,13</b>	<b>26 806,22</b>
Физическая культура	11	01				7 470,98	3 000,00	3 000,00
Муниципальная программа Бутурлиновского муниципального района «Развитие культуры и спорта»	11	01	11 0 00 00000			6 333,98	3 000,00	3 000,00
Подпрограмма «Развитие физической культуры и спорта»	11	01	11 6 00 00000			6 333,98	3 000,00	3 000,00
Основное мероприятие «Организация и проведение физкультурных и спортивных мероприятий»	11	01	11 6 01 00000			6 333,98	3 000,00	3 000,00
Резервный фонд администрации Бутурлиновского муниципального района (финансовое обеспечение непредвиденных расходов)	11	01	11 6 01 20540	200		815,00	0,00	0,00
Мероприятия в области физической культуры и спорта (закупка товаров, работ и услуг для государственных муниципальных нужд)	11	01	11 6 01 80410	200		5 518,98	3 000,00	3 000,00
<b>Массовый спорт</b>	<b>11</b>	<b>02</b>				<b>31 993,43</b>	<b>23 595,13</b>	<b>23 806,22</b>
Муниципальная программа Бутурлиновского муниципального района «Развитие образования»	11	02	02 0 00 00000			1 154,35	0,00	0,00
Подпрограмма «Социализация детей-сирот и детей, нуждающихся в особой защите государства на территории Бутурлиновского муниципального района»	11	02	02 2 00 00000			1 154,35	0,00	0,00
Региональный проект «Спорт – норма жизни»	11	02	02 2 P5 00000			1 154,35	0,00	0,00
Расходы на оснащение объектов спортивной инфраструктуры спортивно-технологическим оборудованием для создания малых спортивных площадок (в целях достижения значений дополнительного результата)	11	02	02 2 P5 Д2281	200		1 137,00	0,00	0,00
Софинансирование расходов на оснащение объектов спортивной инфраструктуры спортивно-технологическим оборудованием	11	02	02 2 P5 Д2281	200		17,35	0,00	0,00

для создания малых спортивных площадок (в целях достижения значений дополнительного результата)								
Муниципальная программа Бутурлиновского муниципального района «Развитие культуры и спорта»	11	02	11 0 00 00000			26 473,08	23 229,13	23 440,22
Подпрограмма «Развитие физической культуры и спорта»	11	02	11 6 00 00000			26 473,08	23 229,13	23 440,22
Основное мероприятие «Содержание физкультурно-оздоровительного комплекса»	11	02	11 6 04 00000			27 610,08	23 229,13	23 440,22
Расходы на обеспечение деятельности (оказание услуг) муниципальных учреждений (расходы на выплаты персоналу в целях обеспечения выполнения функций государственными (муниципальными) органами, казенными учреждениями, органами управления государственными внебюджетными фондами)	11	02	11 6 04 00590	100		14 099,81	14 221,83	14 932,92
Расходы на обеспечение деятельности (оказание услуг) муниципальных учреждений (закупка товаров, работ и услуг для государственных (муниципальных) нужд)	11	02	11 6 04 00590	200		9 919,97	5 500,00	5 000,00
Расходы на обеспечение деятельности (оказание услуг) муниципальных учреждений (иные бюджетные ассигнования)	11	02	11 6 04 00590	800		2 956,70	2 956,70	2 956,70
Резервный фонд администрации Бутурлиновского муниципального района (финансовое обеспечение непредвиденных расходов)	11	02	11 6 04 20540	200		83,00	0,00	0,00
Расходы на обеспечение деятельности за счет субсидии из областного бюджета (оказание услуг) муниципальных учреждений (расходы на выплаты персоналу в целях обеспечения выполнения функций государственными (муниципальными) органами, казенными учреждениями, органами управления государственными внебюджетными фондами)	11	02	11 6 04 S8790	100		550,60	550,60	550,60
<b>Региональный проект "Спорт - норма жизни"</b>	11	02	11 6 P5 00000			0,00	0,00	0,00
Субсидии на оснащение объектов спортивной инфраструктуры спортивно-технологическим оборудованием для создания малых спортивных площадок (в целях достижения значений дополнительного результата)	11	02	11 6 P5 Д2281			0,00	0,00	0,00
Расходы на обеспечение деятельности (оказание услуг) муниципальных учреждений	11	02	11 6 P5 Д2281	500		0,00	0,00	0,00

(иные бюджетные ассигнования)							
Муниципальная программа Бутурлиновского муниципального района «Управление муниципальными финансами, создание условий для эффективного и ответственного управления муниципальными финансами, повышение устойчивости бюджетов городских и сельских поселений Бутурлиновского муниципального района»	11	02	39 0 00 00000		4 366,00	366,00	366,00
Подпрограмма «Создание условий для эффективного и ответственного управления муниципальными финансами, повышение устойчивости бюджетов городских и сельских поселений Бутурлиновского муниципального района»	11	02	39 2 00 00000		4 366,00	366,00	366,00
Основное мероприятие «Предоставление иных межбюджетных трансфертов для софинансирования расходных обязательств»	11	02	39 2 06 00000		4 366,00	366,00	366,00
Расходы на реализацию мероприятий по созданию условий для развития физической культуры и массового спорта (межбюджетные трансферты)	11	02	39 2 06 S8790	500	366,00	366,00	366,00
Иные межбюджетные трансферты на укрепление материально-технической базы объектов спорта, находящихся в муниципальной собственности	11	02	39 2 06 S9370	500	4 000,00	0,00	0,00
<b>Другие вопросы в области физической культуры и спорта</b>	11	05			18 889,80	0,00	0,00
Муниципальная программа Бутурлиновского муниципального района «Развитие культуры и спорта»	11	05	11 0 00 00000		18 889,80	0,00	0,00
Подпрограмма "Строительство, реконструкция и капитальный ремонт спортивных сооружений"	11	05	11 8 00 00000		18 889,80	0,00	0,00
Основное мероприятие "Капитальный ремонт спортивных объектов муниципальной собственности"	11	05	11 8 01 00000		18 889,80	0,00	0,00
Субсидия на софинансирование капитальных вложений в объекты муниципальной собственности	11	05	11 8 01 S8100	500	18 889,80	0,00	0,00
<b>Межбюджетные трансферты общего характера бюджетам субъектов Российской Федерации и муниципальных образований</b>	<b>14</b>				<b>50 438,50</b>	<b>14 817,00</b>	<b>15 218,00</b>

Дотации на выравнивание бюджетной обеспеченности субъектов РФ и муниципальных образований	14	01				15 774,00	14 517,00	14 918,00
Муниципальная программа Бутурлиновского муниципального района «Управление муниципальными финансами, создание условий для эффективного и ответственного управления муниципальными финансами, повышение устойчивости бюджетов городских и сельских поселений Бутурлиновского муниципального района»	14	01	39 0 00 00000			15 774,00	14 517,00	14 918,00
Подпрограмма «Создание условий для эффективного и ответственного управления муниципальными финансами, повышение устойчивости бюджетов городских и сельских поселений Бутурлиновского муниципального района»	14	01	39 2 00 00000			15 774,00	14 517,00	14 918,00
Основное мероприятие «Выравнивание бюджетной обеспеченности бюджетов городских и сельских поселений»	14	01	39 2 02 00000			15 774,00	14 517,00	14 918,00
Дотация бюджетам городских и сельских поселений на выравнивание уровня бюджетной обеспеченности за счет средств районного бюджета (межбюджетные трансферты)	14	01	39 2 02 88041	500		8 000,00	7 952,00	8 161,00
Дотация на выравнивание бюджетной обеспеченности за счет субвенции из областного бюджета бюджетам городских и сельских поселений (межбюджетные трансферты)	14	01	39 2 02 78050	500		7 774,00	6 565,00	6 757,00
Прочие межбюджетные трансферты общего характера	14	03				34 664,50	300,00	300,00
Муниципальная программа Бутурлиновского муниципального района «Управление муниципальными финансами, создание условий для эффективного и ответственного управления муниципальными финансами, повышение устойчивости бюджетов городских и сельских поселений Бутурлиновского муниципального района»	14	03	39 0 00 00000			34 664,50	300,00	300,00
Подпрограмма «Создание условий для эффективного и ответственного управления муниципальными финансами, повышение устойчивости бюджетов городских и сельских поселений Бутурлиновского муниципального района»	14	03	39 2 00 00000			34 664,50	300,00	300,00

Основное мероприятие «Совершенствование системы распределения межбюджетных трансфертов городским и сельским поселениям»	14	03	39 2 01 00000		500,00	300,00	300,00
Резервный фонд администрации Бутурлиновского муниципального района (финансовое обеспечение непредвиденных расходов)	14	03	39 2 01 20540	500	200,00	0,00	0,00
Иные межбюджетные трансферты на поощрение поселений Бутурлиновского муниципального района по результатам оценки эффективности их деятельности (межбюджетные трансферты)	14	03	39 2 01 88510	500	300,00	300,00	300,00
Иные межбюджетные трансферты на выполнение полномочий органов местного самоуправления поселений по вопросам местного значения	14	03	39 2 01 88520	500	1 874,50	0,00	0,00
Иные межбюджетные трансферты на поддержку мер по сбалансированности бюджетов городских и сельских поселений Бутурлиновского муниципального района (межбюджетные трансферты)	14	03	39 2 03 00000		27 290,00	0,00	0,00
Иные межбюджетные трансферты на поддержку мер по сбалансированности бюджетов городских и сельских поселений Бутурлиновского муниципального района (межбюджетные трансферты)	14	03	39 2 03 S8042	500	27 290,00	0,00	0,00
Основное мероприятие «Предоставление иных межбюджетных трансфертов для софинансирования расходных обязательств»	14	03	39 2 06 00000		5 000,00	0,00	0,00
Иные межбюджетные трансферты на приобретение служебного автотранспорта органам местного самоуправления поселений	14	03	39 2 06 79180	500	5 000,00	0,00	0,00
<b>Всего расходов</b>					<b>1 415 486,66</b>	<b>1 001 144,41</b>	<b>966 953,52</b>

1.14. Приложение 6 «Распределение бюджетных ассигнований по целевым статьям (муниципальным программам), группам видов расходов, разделам, подразделам классификации расходов районного бюджета на 2023 год и на плановый период 2024 и 2025 годов» изложить в следующей редакции:

Приложение 6  
к решению Совета народных  
депутатов Бутурлиновского  
муниципального района от

Распределение бюджетных ассигнований по целевым статьям (муниципальным программам), группам видов расходов, разделам, подразделам классификации расходов районного бюджета на 2023 год и на плановый период 2024 и 2025 годов

тыс. рублей

Наименование программы	ЦСР	ВР	РЗ	ПР	2023 г.	2024 г.	2025 г.
2	3	4	5	6	7	8	9
<b>ВСЕГО</b>					<b>1 415 486,66</b>	<b>1 001 144,41</b>	<b>966 953,52</b>
Муниципальная программа Бутурлиновского муниципального района «Развитие образования»	02 0 00 00000				923 603,61	630 605,73	651 377,49
Подпрограмма «Развитие дошкольного и общего образования»	02 1 00 00000				853 848,30	564 079,98	580 928,72
Основное мероприятие «Развитие дошкольного образования»	02 1 01 00000				194 628,35	186 084,08	186 411,99
Расходы на обеспечение деятельности (оказание услуг) муниципальных учреждений (расходы на выплаты персоналу в целях обеспечения выполнения функций государственными (муниципальными) органами, казенными учреждениями, органами управления государственными внебюджетными фондами)	02 1 01 00590	100	07	01	41 825,60	41 731,96	43 818,56
Расходы на обеспечение деятельности (оказание услуг) муниципальных учреждений (закупка товаров, работ и услуг для государственных (муниципальных) нужд)	02 1 01 00590	200	07	01	39 063,02	22 585,39	13 385,90
Расходы на обеспечение деятельности (оказание услуг) муниципальных учреждений (иные бюджетные ассигнования)	02 1 01 00590	800	07	01	2 985,93	2 985,93	2 985,93
Расходы за счет субвенции на компенсацию, выплачиваемую родителям (законным представителям) в целях материальной поддержки воспитания и обучения детей, посещающих образовательные организации, реализующие	02 1 01 78150	300	10	04	523,00	523,00	523,00



образовательную программу дошкольного образования (социальное обеспечение и иные выплаты населению)							
Расходы за счет субвенции на обеспечение государственных гарантий реализации прав на получение общедоступного и бесплатного дошкольного образования (расходы на выплаты персоналу в целях обеспечения выполнения функций государственными (муниципальными) органами, казенными учреждениями, органами управления государственными внебюджетными фондами)	02 1 01 78290	100	07	01	108 026,20	115 892,60	123 184,70
Расходы за счет субвенции на обеспечение государственных гарантий реализации прав на получение общедоступного и бесплатного дошкольного образования (закупка товаров, работ и услуг для государственных (муниципальных) нужд)	02 1 01 78290	200	07	01	2 204,60	2 365,20	2 513,90
<b>Федеральный проект "Патриотическое воспитание граждан Российской Федерации"</b>	02 1 EB 00000				2 965,07	2 922,90	2 922,90
Субсидии на проведение мероприятий по обеспечению деятельности советников директора по воспитанию и взаимодействию с детскими общественными объединениями в общеобразовательных организациях за счет средств резервного фонда Правительства Российской Федерации	02 1 EB 51790	100	07	09	2 965,07	2 922,90	2 922,90
<b>Основное мероприятие «Развитие общего образования»</b>	02 1 02 00000				656 237,53	375 073,00	391 593,83
Расходы на обеспечение деятельности (оказание услуг) муниципальных учреждений (закупка товаров, работ и услуг для государственных (муниципальных) нужд)	02 1 02 00590	200	07	02	55 454,71	32 399,99	24 400,00

Расходы на обеспечение деятельности (оказание услуг) муниципальных учреждений (предоставление субсидий бюджетным, автономным учреждениям и иным некоммерческим организациям)	02 1 02 00590	600	07	02	25 310,33	18 892,99	20 943,71
Расходы на обеспечение деятельности (оказание услуг) муниципальных учреждений (иные бюджетные ассигнования)	02 1 02 00590	800	07	02	8 837,88	5 891,82	5 891,82
Расходы на ежемесячное денежное вознаграждение за классное руководство педагогическим работникам государственных и муниципальных общеобразовательных организаций (расходы на выплаты персоналу в целях обеспечения выполнения функций государственными (муниципальными) органами, казенными учреждениями, органами управления государственными внебюджетными фондами)	02 1 02 53030	100	07	02	15 624,02	15 624,02	15 624,02
Иные межбюджетные трансферты на ежемесячное денежное вознаграждение за классное руководство педагогическим работникам государственных и муниципальных общеобразовательных организаций (предоставление субсидий бюджетным, автономным учреждениям и иным некоммерческим организациям)	02 1 02 53030	600	07	02	3 046,68	3 046,68	3 046,68
Расходы за счет субвенции из областного бюджета на обеспечение государственных гарантий реализации прав на получение общедоступного и бесплатного общего образования, а также дополнительного образования детей в общеобразовательных учреждениях (расходы на выплаты персоналу в целях обеспечения выполнения функций государственными (муниципальными) органами, казенными	02 1 02 78120	100	07	02	212 062,71	222 328,21	240 555,30

учреждениями, органами управления государственными внебюджетными фондами)								
Расходы за счет субвенции из областного бюджета на обеспечение государственных гарантий реализации прав на получение общедоступного и бесплатного общего образования, а также дополнительного образования детей в общеобразовательных учреждениях (закупка товаров, работ и услуг для государственных (муниципальных) нужд)	02 1 02 78120	200	07	02	8 491,89	9 263,69	10 023,14	
Расходы за счет субвенции из областного бюджета на обеспечение государственных гарантий реализации прав на получение общедоступного и бесплатного общего образования, а также дополнительного образования детей в общеобразовательных учреждениях (предоставление субсидий бюджетным, автономным учреждениям и иным некоммерческим организациям)	02 1 02 78120	600	07	02	51 352,20	48 112,80	51 721,26	
Расходы на софинансирование объектов капитального строительства муниципальной собственности в рамках областной адресной инвестиционной программы (капитальные вложения в объекты государственной(муниципальной) собственности)	02 1 02 S8100	400	07	09	240 652,20	0,00	0,00	
Софинансирование объектов капитального строительства муниципальной собственности в рамках областной адресной инвестиционной программы (капитальные вложения в объекты государственной(муниципальной) собственности)	02 1 02 S8100	400	07	09	635,00	0,00	0,00	

ьной) собственности)								
Расходы на обеспечение учащихся общеобразовательных учреждений молочной продукцией (закупка товаров, работ и услуг для государственных (муниципальных) нужд)	02 1 02 S8130	200	07	02	1 748,60	1 748,60	1 748,60	
Софинансирование расходов на обеспечение учащихся общеобразовательных учреждений молочной продукцией (закупка товаров, работ и услуг для государственных нужд)	02 1 02 S8130	200	07	02	1 748,60	0,00	0,00	
Расходы на обеспечение учащихся общеобразовательных учреждений молочной продукцией (предоставление субсидий бюджетным, автономным учреждениям и иным некоммерческим организациям)	02 1 02 S8130	600	07	02	633,90	729,50	828,60	
Софинансирование расходов на обеспечение учащихся общеобразовательных учреждений молочной продукцией (предоставление субсидий бюджетным, автономным учреждениям и иным некоммерческим организациям)	02 1 02 S8130	600	07	02	633,90	0,00	0,00	
Расходы на реализацию мероприятий областной адресной программы капитального ремонта (закупка товаров, работ и услуг для государственных (муниципальных) нужд)	02 1 02 S8750	200	07	02	12 750,00	0,00	0,00	
Софинансирование расходов на реализацию мероприятий областной адресной программы капитального ремонта (закупка товаров, работ и услуг для государственных (муниципальных) нужд)	02 1 02 S8750	200	07	02	203,00	0,00	0,00	
Материально-техническое оснащение муниципальных общеобразовательных организаций (закупка товаров, работ и услуг для государственных (муниципальных) нужд)	02 1 02 S8940	200	07	02	100,00	100,00	100,00	

Субсидии бюджетам муниципальных образований на организацию бесплатного горячего питания обучающихся, получающих начальное общее образование в муниципальных образовательных организациях(закупка товаров, работ и услуг для государственных (муниципальных) нужд)	02 1 02 L3040	200	07	02	12 885,00	12 885,00	12 661,00
Софинансирование расходов на организацию бесплатного горячего питания обучающихся, получающих начальное общее образование в муниципальных образовательных организациях(закупка товаров, работ и услуг для государственных (муниципальных) нужд)	02 1 02 L3040	200	07	02	13,16	0,00	0,00
Субсидии бюджетам муниципальных образований на организацию бесплатного горячего питания обучающихся, получающих начальное общее образование в муниципальных образовательных организациях(предоставление субсидий бюджетным, автономным учреждениям и иным некоммерческим организациям)	02 1 02 L3040	600	07	02	4 049,70	4 049,70	4 049,70
Софинансирование расходов на организацию бесплатного горячего питания обучающихся, получающих начальное общее образование в муниципальных образовательных организациях(предоставление субсидий бюджетным, автономным учреждениям и иным некоммерческим организациям)	02 1 02 L3040	600	07	02	4,05	0,00	0,00
<b>Подпрограмма «Социализация детей-сирот и детей, нуждающихся в особой защите государства на территории Бутурлиновского муниципального района»</b>	<b>02 2 00 00000</b>				<b>17 813,55</b>	<b>17 514,20</b>	<b>18 212,70</b>
Основное мероприятие «Социализация детей – сирот и детей,	02 2 01 00000				16 659,20	17 514,20	18 212,70

нуждающихся в особой заботе государства»							
Осуществление отдельных государственных полномочий Воронежской области по созданию и организации деятельности по опеке и попечительству (расходы на выплаты персоналу в целях обеспечения выполнения функций государственными (муниципальными) органами, казенными учреждениями, органами управления государственными внебюджетными фондами)	02 2 01 78392	100	01	13	1 479,90	1 502,90	1 563,90
Осуществление отдельных государственных полномочий Воронежской области по созданию и организации деятельности по опеке и попечительству (закупка товаров, работ и услуг для государственных (муниципальных) нужд)	02 2 01 78392	200	01	13	55,10	55,10	55,10
Осуществление отдельных государственных полномочий Воронежской области по обеспечению выплат приемной семье на содержание подопечных детей (социальное обеспечение и иные выплаты населению)	02 2 01 78541	300	10	04	3 578,40	3 775,20	3 926,10
Осуществление отдельных государственных полномочий Воронежской области по обеспечению выплаты вознаграждения, причитающегося приемному родителю (социальное обеспечение и иные выплаты населению)	02 2 01 78542	300	10	04	4 818,40	5 083,60	5 286,50
Осуществление отдельных государственных полномочий Воронежской области по обеспечению выплат семьям опекунов на содержание подопечных детей (социальное обеспечение и иные выплаты населению)	02 2 01 78543	300	10	04	6 727,40	7 097,40	7 381,10
Муниципальная программа Бутурлиновского муниципального района «Развитие образования»	02 0 00 00000		11	02	1 154,35	0,00	0,00
Подпрограмма «Социализация детей-сирот и детей, нуждающихся в особой защите государства на территории	02 2 00 00000		11	02	1 154,35	0,00	0,00

Бутурлиновского муниципального района»								
Региональный проект «Спорт – норма жизни»	02 2 P5 00000		11	02	1 154,35	0,00	0,00	
Расходы на оснащение объектов спортивной инфраструктуры спортивно-технологическим оборудованием для создания малых спортивных площадок (в целях достижения значений дополнительного результата)	02 2 P5 Д2281	200	11	02	1 137,00	0,00	0,00	
Софинансирование расходов на оснащение объектов спортивной инфраструктуры спортивно-технологическим оборудованием для создания малых спортивных площадок (в целях достижения значений дополнительного результата)	02 2 P5 Д2281	200	11	02	17,35	0,00	0,00	
<b>Подпрограмма «Развитие дополнительного образования и воспитания»</b>	<b>02 3 00 00000</b>				20 059,82	<b>20 716,93</b>	<b>22 633,72</b>	
Основное мероприятие «Развитие инфраструктуры и обновление содержания дополнительного образования детей»	02 3 01 00000				20 059,82	20 716,93	22 633,72	
Расходы на обеспечение деятельности (оказание услуг) муниципальных учреждений (предоставление субсидий бюджетным, автономным учреждениям и иным некоммерческим организациям)	02 3 01 00590	600	07	03	19 275,58	20 167,93	22 084,72	
Резервный фонд администрации Бутурлиновского муниципального района (финансовое обеспечение непредвиденных расходов)	02 3 01 20540	600	07	03	227,00	0,00	0,00	
Расходы на реализацию мероприятий по созданию условий для развития физической культуры и массового спорта (предоставление субсидий бюджетным, автономным учреждениям и иным некоммерческим организациям)	02 3 01 S8790	600	07	03	549,00	549,00	549,00	

Софинансирование расходов на реализацию мероприятий по созданию условий для развития физической культуры и массового спорта (предоставление субсидий бюджетным, автономным учреждениям и иным некоммерческим организациям)	02 3 01 S8790	600	07	03	8,24	0,00	0,00
<b>Подпрограмма «Создание условий для организации отдыха и оздоровления детей и молодежи на территории Бутурлиновского муниципального района»</b>	<b>02 4 00 00000</b>				<b>8 027,75</b>	<b>6 829,70</b>	<b>7 280,60</b>
Основное мероприятие «Нормативно-правовое обеспечение организации отдыха и оздоровления детей»	02 4 01 00000				6 690,75	5 629,70	6 080,60
Расходы для организации отдыха и оздоровления детей и молодежи (закупка товаров, работ и услуг для государственных (муниципальных) нужд)	02 4 01 S8320	200	07	09	3 669,91	3 096,60	3 130,50
Расходы для организации отдыха и оздоровления детей и молодежи (предоставление субсидий бюджетным, автономным учреждениям и иным некоммерческим организациям)	02 4 01 S8320	600	07	09	1 761,59	1 746,10	1 746,10
Софинансирование расходов для организации отдыха и оздоровления детей и молодежи (предоставление субсидий бюджетным, автономным учреждениям и иным некоммерческим организациям)	02 4 01 S8320	600	07	09	89,25	0,00	0,00
Субсидии на оздоровление детей (закупка товаров, работ и услуг для государственных (муниципальных) нужд)	02 4 01 S8410	200	07	09	750,00	387,00	784,00
Софинансирование расходов районного бюджета за счет субсидии из областного бюджета на оздоровление детей (закупка товаров, работ и услуг для государственных (муниципальных) нужд)	02 4 01 S8410	200	07	09	300,00	300,00	300,00
Субсидии на оздоровление детей (социальное обеспечение и иные выплаты населению)	02 4 01 S8410	300	07	09	70,00	50,00	70,00



Софинансирование расходов районного бюджета за счет субсидии из областного бюджета на оздоровление детей (социальное обеспечение и иные выплаты населению)	02 4 01 S8410	300	07	09	50,00	50,00	50,00
Основное мероприятие «Совершенствование кадрового и информационно - методического обеспечения организации и проведения детской оздоровительной кампании»	02 4 03 00000				1 337,00	1 200,00	1 200,00
Мероприятия по организации отдыха и оздоровления детей и молодежи (закупка товаров, работ и услуг для государственных (муниципальных) нужд)	02 4 03 80280	200	07	07	1 207,00	1 200,00	1 200,00
Софинансирование мероприятий по организации отдыха и оздоровления детей и молодежи (предоставление субсидий бюджетным, автономным учреждениям и иным некоммерческим организациям)	02 4 03 80280	600	07	07	130,00	0,00	0,00
<b>Подпрограмма «Обеспечение реализации муниципальной программы на территории Бутурлиновского муниципального района»</b>	<b>02 5 00 00000</b>				<b>23 071,54</b>	<b>20 964,92</b>	<b>21 821,75</b>
Основное мероприятие «Финансовое обеспечение органов местного самоуправления»	02 5 01 00000				1 331,47	1 298,19	1 317,66
Расходы на обеспечение функций органов местного самоуправления (расходы на выплаты персоналу в целях обеспечения выполнения функций государственными (муниципальными) органами, казенными учреждениями, органами управления государственными внебюджетными фондами)	02 5 01 82010	100	07	09	1 331,47	1 298,19	1 317,66
Основное мероприятие «Финансовое обеспечение выполнения других расходных обязательств»	02 5 02 00000				21 740,07	19 666,73	20 504,09
Расходы на обеспечение деятельности (оказание услуг) муниципальных учреждений (расходы на выплаты персоналу в целях обеспечения выполнения функций государственными	02 5 02 00590	100	07	09	18 589,27	18 747,23	19 684,59

(муниципальными) органами, казенными учреждениями, органами управления государственными внебюджетными фондами)								
Расходы на обеспечение деятельности (оказание услуг) муниципальных учреждений (закупка товаров, работ и услуг для государственных (муниципальных) нужд)	02 5 02 00590	200	07	09	3 011,80	850,00	750,00	
Расходы на обеспечение деятельности (оказание услуг) муниципальных учреждений (иные бюджетные ассигнования)	02 5 02 00590	800	07	09	139,00	69,50	69,50	
<b>Подпрограмма «Вовлечение молодежи в социальную практику»</b>	<b>02 6 00 00000</b>				800,00	500,00	500,00	
Основное мероприятие «Вовлечение молодежи в социальную практику и обеспечение поддержки научной, творческой и предпринимательской активности молодежи»	02 6 01 00000				800,00	500,00	500,00	
Мероприятия, связанные с вовлечением молодежи в социальную практику (закупка товаров, работ и услуг для государственных (муниципальных) нужд)	02 6 01 80310	200	07	07	800,00	500,00	500,00	
<b>Муниципальная программа Бутурлиновского муниципального района «Развитие культуры и спорта»</b>	<b>11 0 00 00000</b>				176 255,69	117 426,16	99 011,14	
<b>Подпрограмма «Культурно-досуговая деятельность и развитие народного творчества»</b>	<b>11 1 00 00000</b>				26 950,69	41 913,56	20 495,92	
Основное мероприятие «Создание условий для обеспечения качественной деятельности МКУК Бутурлиновский РДК «Октябрь» и организационно-методического сектора»	11 1 01 00000				25 199,65	19 308,46	20 495,92	
Расходы на обеспечение деятельности (оказание услуг) муниципальных учреждений (расходы на выплаты персоналу в целях обеспечения выполнения функций государственными (муниципальными) органами, казенными учреждениями, органами управления государственными	11 1 01 00590	100	08	01	16 058,53	17 343,21	18 730,67	

внебюджетными фондами)								
Расходы на обеспечение деятельности (оказание услуг) муниципальных учреждений (закупка товаров, работ и услуг для государственных (муниципальных) нужд)	11 1 01 00590	200	08	01	8 714,82	1 700,00	1 500,00	
Расходы на обеспечение деятельности (оказание услуг) муниципальных учреждений (иные бюджетные ассигнования)	11 1 01 00590	800	08	01	426,30	265,25	265,25	
Основное мероприятие «Содействие сохранению и развитию муниципальных учреждений культуры»	11 1 03 00000				1 700,00	22 605,10	0,00	
Иные межбюджетные трансферты на реализацию мероприятий областной адресной программы капитального ремонта (межбюджетные трансферты)	11 1 03 S8750	500	08	01	0,00	21 409,20	0,00	
Расходы районного бюджета за счет субсидии из областного бюджета на обеспечение развития и укрепления материально-технической базы домов культуры в населенных пунктах с числом жителей до 50 тысяч человек (межбюджетные трансферты)	11 1 03 L4670	500	08	01	1 700,00	1 195,90	0,00	
Региональный проект «Творческие люди»	11 1 A2 00000		08	01	51,04			
Расходы на государственную поддержку отрасли культуры	11 1 A2 55190	500	08	01	51,04	0,00	0,00	
<b>Подпрограмма «Развитие библиотечного обслуживания МКУК «Бутурлиновская МЦРБ»»</b>	<b>11 2 00 00000</b>				7 712,02	<b>6 246,59</b>	<b>6 753,56</b>	
Основное мероприятие «Обеспечение деятельности МКУК «Бутурлиновской муниципальной районной библиотеки»	11 2 01 00000				7 526,10	6 060,67	6 567,64	
Расходы на обеспечение деятельности (оказание услуг) муниципальных учреждений (расходы на выплаты персоналу в целях обеспечения выполнения функций государственными (муниципальными)	11 2 01 00590	100	08	01	5 063,38	5 569,72	6 126,69	

органами, казенными учреждениями, органами управления государственными внебюджетными фондами)								
Расходы на обеспечение деятельности (оказание услуг) муниципальных учреждений (закупка товаров, работ и услуг для государственных (муниципальных) нужд)	11 2 01 00590	200	08	01	2 380,82	450,00	400,00	
Расходы на обеспечение деятельности (оказание услуг) муниципальных учреждений (иные бюджетные ассигнования)	11 2 01 00590	800	08	01	81,90	40,95	40,95	
Основное мероприятие «Комплектование книжных фондов муниципальных общедоступных библиотек муниципальных образований»	11 2 12 00000				185,92	185,92	185,92	
Поддержка отрасли культуры (финансирование комплектования документных фондов общедоступных библиотек Воронежской области) (закупка товаров, работ и услуг для государственных (муниципальных) нужд)	11 2 12 L5190	200	08	01	185,92	185,92	185,92	
<b>Подпрограмма «Наследие»</b>	<b>11 3 00 00000</b>				<b>1 878,01</b>	<b>1 448,85</b>	<b>1 577,77</b>	
Основное мероприятие «Развитие музейного дела»	11 3 01 00000				1 878,01	1 448,85	1 577,77	
Расходы на обеспечение деятельности (оказание услуг) муниципальных учреждений (расходы на выплаты персоналу в целях обеспечения выполнения функций государственными (муниципальными) органами, казенными учреждениями, органами управления государственными внебюджетными фондами)	11 3 01 00590	100	08	01	1 171,95	1 289,15	1 418,07	
Расходы на обеспечение деятельности (оказание услуг) муниципальных учреждений (закупка товаров, работ и услуг для государственных (муниципальных) нужд)	11 3 01 00590	200	08	01	547,66	80,00	80,00	
Расходы на обеспечение деятельности (оказание услуг) муниципальных учреждений (иные бюджетные ассигнования)	11 3 01 00590	800	08	01	158,40	79,70	79,70	

<b>Подпрограмма «Сохранение, развитие и популяризация системы художественно- эстетического образования в образовательных учреждениях сферы культуры»</b>	<b>11 4 00 00000</b>					70 538,45	25 516,87	27 163,70
Основное мероприятие «Обеспечение текущего функционирования МКУ ДО Бутурлиновская ДШИ»	11 4 01 00000					26 422,06	25 516,87	27 163,70
Расходы на обеспечение деятельности (оказание услуг) муниципальных учреждений (расходы на выплаты персоналу в целях обеспечения выполнения функций государственными (муниципальными) органами, казенными учреждениями, органами управления государственными внебюджетными фондами)	11 4 01 00590	100	07	03	22 225,47	23 085,37	24 932,20	
Расходы на обеспечение деятельности (оказание услуг) муниципальных учреждений (закупка товаров, работ и услуг для государственных (муниципальных) нужд)	11 4 01 00590	200	07	03	3 834,34	2 200,00	2 000,00	
Расходы на обеспечение деятельности (оказание услуг) муниципальных учреждений (иные бюджетные ассигнования)	11 4 01 00590	800	07	03	362,25	231,50	231,50	
<b>Региональный проект "Культурная среда"</b>	<b>11 4 A1 00000</b>					44 116,39	0,00	0,00
Расходы на государственную поддержку отрасли культуры (закупка товаров, работ и услуг для государственных (муниципальных) нужд)	11 4 A1 55190	200	07	03	25 245,72	0,00	0,00	
Софинансирование районного бюджета расходов на государственную поддержку отрасли культуры (закупка товаров, работ и услуг для государственных нужд)	11 4 A1 55190	200	07	03	65,00	0,00	0,00	
Расходы на государственную поддержку отрасли культуры (закупка товаров, работ и услуг для государственных (муниципальных) нужд)	11 4 A1 Д5190	200	07	03	18 522,67	0,00	0,00	

Софинансирование районного бюджета расходов на государственную поддержку отрасли культуры (закупка товаров, работ и услуг для государственных нужд)	11 4 А1 Д5190	200	07	03	283,00	0,00	0,00
<b>Подпрограмма «Развитие физической культуры и спорта»</b>	<b>11 6 00 00000</b>				<b>33 944,06</b>	<b>26 229,13</b>	<b>26 440,22</b>
Основное мероприятие «Организация и проведение физкультурных и спортивных мероприятий»	11 6 01 00000				6 333,98	3 000,00	3 000,00
Резервный фонд администрации Бутурлиновского муниципального района (финансовое обеспечение непредвиденных расходов)	11 6 01 20540	200	11	01	815,00	0,00	0,00
Мероприятия в области физической культуры и спорта (закупка товаров, работ и услуг для государственных (муниципальных) нужд)	11 6 01 80410	200	11	01	5 518,98	3 000,00	3 000,00
Основное мероприятие «Содержание физкультурно-оздоровительного комплекса»	11 6 04 00000				27 610,08	23 229,13	23 440,22
Расходы на обеспечение деятельности (оказание услуг) муниципальных учреждений (расходы на выплаты персоналу в целях обеспечения выполнения функций государственными (муниципальными) органами, казенными учреждениями, органами управления государственными внебюджетными фондами)	11 6 04 00590	100	11	02	14 099,81	14 221,83	14 932,92
Расходы на обеспечение деятельности (оказание услуг) муниципальных учреждений (закупка товаров, работ и услуг для государственных (муниципальных) нужд)	11 6 04 00590	200	11	02	9 919,97	5 500,00	5 000,00
Расходы на обеспечение деятельности (оказание услуг) муниципальных учреждений (иные бюджетные ассигнования)	11 6 04 00590	800	11	02	2 956,70	2 956,70	2 956,70
Резервный фонд администрации Бутурлиновского муниципального района (финансовое обеспечение непредвиденных расходов)	11 6 04 20540	200	11	02	83,00	0,00	0,00

Субсидии на реализацию мероприятий по созданию условий для развития физической культуры и массового спорта (расходы на выплаты персоналу в целях обеспечения выполнения функций государственными (муниципальными) органами, казенными учреждениями, органами управления государственными внебюджетными фондами)	11 6 04 S8790	100	11	02	550,60	550,60	550,60
<b>Региональный проект "Спорт - норма жизни"</b>	11 6 P5 00000		11	02	0,00	0,00	0,00
Расходы на оснащение объектов спортивной инфраструктуры спортивно-технологическим оборудованием для создания малых спортивных площадок (в целях достижения значений дополнительного результата)(иные бюджетные ассигнования)	11 6 P5 Д2281	500	11	02	0,00	0,00	0,00
<b>Подпрограмма «Обеспечение реализации муниципальной программы»</b>	11 7 00 00000				16 342,66	<b>16 071,16</b>	<b>16 579,97</b>
Основное мероприятие «Содействие развитию сферы культуры и спорта»	11 7 01 00000				15 175,66	14 904,16	15 412,97
Расходы на обеспечение деятельности (оказание услуг) муниципальных учреждений (расходы на выплаты персоналу в целях обеспечения выполнения функций государственными (муниципальными) органами, казенными учреждениями, органами управления государственными внебюджетными фондами)	11 7 01 00590	100	08	04	11 564,25	11 663,93	12 247,13
Расходы на обеспечение деятельности (оказание услуг) муниципальных учреждений (закупка товаров, работ и услуг для государственных (муниципальных) нужд)	11 7 01 00590	200	08	04	1 572,73	1 300,00	1 200,00

Расходы на обеспечение функций органов местного самоуправления (расходы на выплаты персоналу в целях обеспечения выполнения функций государственными (муниципальными) органами, казенными учреждениями, органами управления государственными внебюджетными фондами)	11 7 01 82010	100	08	04	1 750,72	1 707,23	1 732,84
Расходы на обеспечение функций органов местного самоуправления (закупка товаров, работ и услуг для государственных (муниципальных) нужд)	11 7 01 82010	200	08	04	104,96	50,00	50,00
Субсидии на реализацию мероприятий по созданию условий для развития физической культуры и массового спорта (расходы на выплаты персоналу в целях обеспечения выполнения функций государственными (муниципальными) органами, казенными учреждениями, органами управления государственными внебюджетными фондами)	11 7 01 S8790	100	08	04	183,00	183,00	183,00
Основное мероприятие «Обеспечение финансовой помощи общественным организациям»	11 7 02 00000				1 167,00	1 167,00	1 167,00
Выполнение других расходных обязательств (предоставление субсидий бюджетным, автономным учреждениям и иным некоммерческим организациям)	11 7 02 80200	600	10	06	1 167,00	1 167,00	1 167,00
<b>Подпрограмма «Строительство, реконструкция и капитальный ремонт спортивных сооружений»</b>	<b>11 8 00 00000</b>				18 889,80	0,00	0,00
Основное мероприятие «Капитальный ремонт спортивных объектов муниципальной собственности»	11 8 01 00000				18 889,80	0,00	0,00
Субсидия на софинансирование капитальных вложений в объекты муниципальной собственности (межбюджетные трансферты)	11 8 01 S8100	500	11	05	18 889,80	0,00	0,00



Муниципальная программа Бутурлиновского муниципального района Воронежской области «Развитие сельского хозяйства, производства пищевых продуктов и инфраструктуры агропродовольственного рынка Бутурлиновского муниципального района»	25 0 00 00000				7 051,03	3 209,65	29 467,68
Подпрограмма «Обеспечение реализации муниципальной программы»	25 6 00 00000				3 254,23	2 781,75	2 770,48
Основное мероприятие «Обеспечение деятельности МКУ «Управление сельского хозяйства»»	25 6 02 00000				3 254,23	2 781,75	2 770,48
Расходы на обеспечение деятельности (оказания услуг) муниципальных учреждений (расходы на выплаты персоналу в целях обеспечения выполнения функций государственными (муниципальными) органами, казенными учреждениями, органами управления государственными внебюджетными фондами)	25 6 02 00590	100	04	05	2 648,11	2 581,75	2 620,48
Расходы на обеспечение деятельности (оказания услуг) муниципальных учреждений (закупка товаров, работ и услуг для государственных (муниципальных) нужд)	25 6 02 00590	200	04	05	306,12	200,00	150,00
Расходы на поощрение муниципальных районов и городских округов по итогам ежегодного экономического соревнования в агропромышленном комплексе Воронежской области в рамках государственной программы "Развитие сельского хозяйства, производства пищевых продуктов и инфраструктуры агропродовольственного рынка"	25 6 02 78590	200	04	05	300,00	0,00	0,00
Подпрограмма «Комплексное развитие сельских территорий Бутурлиновского муниципального района»	25 К 00 00000				2 984,50	0,00	26 252,90
Подпрограмма «Комплексное развитие	25 К 00 00000				2 984,50	0,00	26 252,90

сельских территорий Бутурлиновского муниципального района»								
Основное мероприятие «Создание и развитие инфраструктуры на сельских территориях»	25 К 02 00000					2 984,50	0,00	26 252,90
Мероприятия по благоустройству сельских территорий(межбюджетные трансферты)	25 К 02 L5760	500	05	03		2 984,50	0,00	0,00
Мероприятия по благоустройству сельских территорий(межбюджетные трансферты)	25 К 02 L5760	500	05	05		0,00	0,00	26 252,90
<b>Подпрограмма «Обеспечение эпизоотического и ветеринарно-санитарного благополучия на территории Бутурлиновского муниципального района»</b>	<b>25 8 00 00000</b>					<b>812,30</b>	<b>427,90</b>	<b>444,30</b>
Основное мероприятие «Обеспечение проведения противоэпизоотических мероприятий»	25 8 01 00000					812,30	427,90	444,30
Субвенции на осуществление отдельных государственных полномочий в области обращения с животными без владельцев (закупка товаров, работ и услуг для государственных (муниципальных) нужд)	25 8 01 78450	200	04	05		812,30	427,90	444,30
<b>Муниципальная программа Бутурлиновского муниципального района «Управление муниципальными финансами, создание условий для эффективного и ответственного управления муниципальными финансами, повышение устойчивости бюджетов городских и сельских поселений Бутурлиновского муниципального района»</b>	<b>39 0 00 00000</b>					<b>139 888,11</b>	<b>111 716,97</b>	<b>42 514,00</b>
<b>Подпрограмма «Управление муниципальными финансами»</b>	<b>39 1 00 00000</b>					<b>5 494,00</b>	<b>500,00</b>	<b>500,00</b>
Основное мероприятие «Управление резервным фондом администрации Бутурлиновского муниципального района и иными резервами на	39 1 04 00000					5 494,00	500,00	500,00

исполнение расходных обязательств района»								
Резервный фонд администрации Бутурлиновского муниципального района (финансовое обеспечение непредвиденных расходов) (иные бюджетные ассигнования)	39 1 04 20540	800	01	11	1 000,00	0,00	0,00	
Резервный фонд администрации Бутурлиновского муниципального района (проведение аварийно-восстановительных работ и иных мероприятий, связанных с предупреждением и ликвидацией последствий стихийных бедствий и других чрезвычайных ситуаций) (иные бюджетные ассигнования)	39 1 04 20570	800	01	11	500,00	500,00	500,00	
Зарезервированные средства, связанные с особенностями исполнения бюджета (иные бюджетные ассигнования)	39 1 04 80100	800	01	13	3 994,00	0,00	0,00	
<b>Подпрограмма «Создание условий для эффективного и ответственного управления муниципальными финансами, повышение устойчивости бюджетов городских и сельских поселений Бутурлиновского муниципального района»</b>	<b>39 2 00 00000</b>				<b>126 309,71</b>	<b>103 856,69</b>	<b>34 950,82</b>	
Основное мероприятие «Совершенствование системы распределения межбюджетных трансфертов городским и сельским поселениям»	39 2 01 00000				6 196,50	4 468,00	4 885,00	
Резервный фонд администрации Бутурлиновского муниципального района (финансовое обеспечение непредвиденных расходов)	39 2 01 20540	500	14	03	200,00	0,00	0,00	
Иные межбюджетные трансферты на исполнение части переданных полномочий по организации библиотечного обслуживания населения сельских поселений (межбюджетные трансферты)	39 2 01 81600	500	08	01	3 822,00	4 168,00	4 585,00	

Иные межбюджетные трансферты на поощрение поселений Бутурлиновского муниципального района по результатам оценки эффективности их деятельности (межбюджетные трансферты)	39 2 01 88510	500	14	03	300,00	300,00	300,00
Иные межбюджетные трансферты на выполнение полномочий органов местного самоуправления поселений по вопросам местного значения	39 2 01 88520	500	14	03	1 874,50	0,00	0,00
Основное мероприятие «Выравнивание бюджетной обеспеченности бюджетов городских и сельских поселений»	39 2 02 00000				15 774,00	14 517,00	14 918,00
Дотация бюджетам городских и сельских поселений на выравнивание уровня бюджетной обеспеченности за счет средств районного бюджета (межбюджетные трансферты)	39 2 02 88041	500	14	01	8 000,00	7 952,00	8 161,00
Дотация на выравнивание бюджетной обеспеченности за счет субвенции из областного бюджета бюджетам городских и сельских поселений (межбюджетные трансферты)	39 2 02 78050	500	14	01	7 774,00	6 565,00	6 757,00
Основное мероприятие «Поддержка мер по обеспечению сбалансированности бюджетов городских и сельских поселений»	39 2 03 00000				27 290,00	0,00	0,00
Иные межбюджетные трансферты на поддержку мер по сбалансированности бюджетов городских и сельских поселений Бутурлиновского муниципального района	39 2 03 88042	500	14	03	27 290,00	0,00	0,00
Основное мероприятие «Предоставление иных межбюджетных трансфертов для софинансирования расходных обязательств»	39 2 06 00000				69 042,29	77 323,09	7 588,99
Иные межбюджетные трансферты на организацию проведения оплачиваемых работ общественных работ (межбюджетные трансферты)	39 2 06 78430	500	04	01	229,30	229,30	229,30

<i>трансферты)</i>								
<i>Иные межбюджетные трансферты на приобретение служебного автотранспорта органам местного самоуправления поселений(межбюджетные трансферты)</i>	39 2 06 79180	500	14	03	5 000,00	0,00	0,00	
<i>Иные межбюджетные трансферты на организацию системы раздельного накопления твердых коммунальных отходов на территории Воронежской области(межбюджетные трансферты)</i>	39 2 06 S8000	500	05	02	0,00	49 632,00	0,00	
<i>Иные межбюджетные трансферты на софинансирование объектов капитального строительства муниципальной собственности в рамках областной адресной инвестиционной программы(межбюджетные трансферты)</i>	39 2 06 S8100	500	05	05	28 472,10	0,00	0,00	
<i>Расходы на софинансирование объектов капитального строительства муниципальной собственности в рамках областной адресной инвестиционной программы (межбюджетные трансферты)</i>	39 2 06 S8100	500	04	12	0,00	9 537,00	0,00	
<i>Расходные обязательства, возникающих при выполнении полномочий органов местного самоуправления по вопросам местного значения в сфере модернизации уличного освещения (межбюджетные трансферты)</i>	39 2 06 S8140	500	05	02	3 231,90	0,00	0,00	
<i>Иные межбюджетные трансферты на приобретение коммунальной специализированной техники (межбюджетные трансферты)</i>	39 2 06 S8620	500	05	02	11 000,00	10 565,10	0,00	
<i>Иные межбюджетные трансферты на софинансирование расходных обязательств, возникающих при выполнении полномочий органов местного самоуправления</i>	39 2 06 S8670	500	05	03	3 095,49	3 095,49	3 095,49	

самоуправления по вопросам местного значения в сфере обеспечения уличного освещения (межбюджетные трансферты)							
Расходы на реализацию мероприятий по созданию условий для развития физической культуры и массового спорта (межбюджетные трансферты)	39 2 06 S8790	500	11	02	366,00	366,00	366,00
Софинансирование расходов по реализации мероприятий по ремонту объектов теплоэнергетического хозяйства (межбюджетные трансферты)	39 2 06 S9120	500	05	02	13 647,50	3 898,20	3 898,20
Иные межбюджетные трансферты на укрепление материально-технической базы объектов спорта, находящихся в муниципальной собственности	39 2 06 S9370	500	11	02	4 000,00	0,00	0,00
Основное мероприятие «Финансовое обеспечение деятельности МКУ "Централизованная бухгалтерия поселений Бутурлиновского муниципального района"»	39 2 07 00000				8 006,92	7 548,60	7 558,83
Расходы на обеспечение функций органов местного самоуправления (расходы на выплаты персоналу в целях обеспечения выполнения функций государственными (муниципальными) органами, казенными учреждениями, органами управления государственными внебюджетными фондами)	39 2 07 00590	100	01	13	7 537,62	7 348,60	7 458,83
Расходы на обеспечение функций органов местного самоуправления (закупка товаров, работ и услуг для государственных (муниципальных) нужд)	39 2 07 00590	200	01	13	469,30	200,00	100,00
<b>Подпрограмма «Обеспечение реализации муниципальной программы»</b>	<b>39 3 00 00000</b>				<b>8 084,40</b>	<b>7 360,28</b>	<b>7 063,18</b>
Основное мероприятие «Финансовое обеспечение деятельности отдела финансов администрации Бутурлиновского муниципального района»	39 3 01 00000				8 084,40	7 360,28	7 063,18

Расходы на обеспечение функций органов местного самоуправления (расходы на выплаты персоналу в целях обеспечения выполнения функций государственными (муниципальными) органами, казенными учреждениями, органами управления государственными внебюджетными фондами)	39 3 01 82010	100	01	06	7 034,40	6 860,28	6 963,18
Расходы на обеспечение функций органов местного самоуправления (закупка товаров, работ и услуг для государственных (муниципальных) нужд)	39 3 01 82010	200	01	06	1 050,00	500,00	100,00
<b>Муниципальная программа Бутурлиновского муниципального района «Развитие Бутурлиновского муниципального района Воронежской области»</b>	<b>80 0 00 00000</b>				<b>168 688,22</b>	<b>138 185,90</b>	<b>144 583,21</b>
<b>Подпрограмма «Развитие экономики, поддержка малого и среднего предпринимательства и управление муниципальным имуществом»</b>	<b>80 1 00 00000</b>				<b>23 601,50</b>	<b>17 028,10</b>	<b>17 028,10</b>
Основное мероприятие «Финансовая поддержка малого и среднего предпринимательства, в том числе поддержка за счет средств УСН, по нормативу 10%»	80 1 01 00000				8 000,00	7 000,00	7 000,00
Мероприятия по развитию и поддержке малого и среднего предпринимательства (лизинг) (иные бюджетные ассигнования)	80 1 01 80380	800	04	12	4 000,00	3 000,00	3 000,00
Мероприятия по развитию и поддержке малого и среднего предпринимательства (оборудование) (иные бюджетные ассигнования)	80 1 01 80390	800	04	12	4 000,00	4 000,00	4 000,00
Основное мероприятие «Регистрация права собственности Бутурлиновского муниципального района на объекты недвижимости и земельные участки и реализация процедур предоставления земельных участков и муниципального имущества различным категориям граждан и	80 1 03 00000				560,00	560,00	560,00

юридическим лицам на различных правах»								
Выполнение других расходных обязательств (закупка товаров, работ и услуг для государственных (муниципальных) нужд)	80 1 03 80200	200	01	13	560,00	560,00	560,00	
Основное мероприятие «Содержание имущества, находящегося в собственности муниципального района»	80 1 05 00000				625,30	625,30	625,30	
Выполнение других расходных обязательств (закупка товаров, работ и услуг для государственных (муниципальных) нужд)	80 1 05 80200	200	01	13	625,30	625,30	625,30	
Основное мероприятие «Субсидия на возмещение части затрат по перевозке пассажиров автотранспортному предприятию»	80 1 11 00000				14 416,20	8 842,80	8 842,80	
Выполнение других расходных обязательств (закупка товаров, работ и услуг для государственных (муниципальных) нужд)	80 1 11 80200	200	04	08	1 030,00	2 300,00	2 300,00	
Расходы на организацию перевозок пассажиров автомобильным транспортом общего пользования по муниципальным маршрутам регулярных перевозок по регулируемым тарифам (закупка товаров, работ и услуг для государственных (муниципальных) нужд)	80 1 11 S9260	200	04	08	8 589,00	3 271,40	3 271,40	
Расходы на организацию перевозок пассажиров автомобильным транспортом общего пользования по муниципальным маршрутам регулярных перевозок по регулируемым тарифам (межбюджетные трансферты)	80 1 11 S9260	500	04	08	4 797,20	3 271,40	3 271,40	
<b>Подпрограмма «Социальная поддержка граждан, защита населения от чрезвычайных ситуаций, охрана окружающей среды»</b>	<b>80 2 00 00000</b>				22 372,96	<b>11 411,93</b>	<b>11 560,21</b>	
Основное мероприятие	80 2 01 00000				6 019,65	6 311,93	6 460,21	



«Создание условий для обеспечения доступным и комфортным жильем населения Бутурлиновского муниципального района»								
Реализация мероприятий по обеспечению жильем молодых семей (социальное обеспечение и иные выплаты населению)	80 2 01 L4970	300	10	04	4 519,65	4 811,93	4 960,21	
Софинансирование расходов районного бюджета за счет субсидии из областного бюджета на обеспечение жильем молодых семей (социальное обеспечение и иные выплаты населению)	80 2 01 L4970	300	10	04	1 500,00	1 500,00	1 500,00	
Основное мероприятие «Выплата ежемесячной пенсии за выслугу лет муниципальным служащим»	80 2 02 00000				4 900,00	4 900,00	4 900,00	
Доплаты к пенсиям муниципальных служащих (социальное обеспечение и иные выплаты населению)	80 2 02 80470	300	10	01	4 900,00	4 900,00	4 900,00	
Основное мероприятие «Обеспечение мероприятий по защите населения и территории от чрезвычайных ситуаций природного и техногенного характера, гражданская оборона»	80 2 04 00000				200,00	200,00	200,00	
Мероприятия в сфере защиты населения от чрезвычайных ситуаций и пожаров (закупка товаров, работ и услуг для государственных (муниципальных) нужд)	80 2 04 81430	200	02	04	100,00	100,00	100,00	
Мероприятия в сфере защиты населения от чрезвычайных ситуаций и пожаров (закупка товаров, работ и услуг для государственных (муниципальных) нужд)	80 2 04 81430	200	03	09	100,00	100,00	100,00	
Основное мероприятие «Природоохранные мероприятия»	80 2 05 00000				2 285,00	0,00	0,00	
Выполнение других расходных обязательств	80 2 05 80200	200	06	05	1 985,00	0,00	0,00	
Мероприятия по охране окружающей среды (закупка товаров, работ и услуг для государственных (муниципальных) нужд)	80 2 05 80400	200	06	03	300,00	0,00	0,00	
Основное мероприятие "Расходы на размещение и питание граждан вынужденно покинувших территории соседних	80 2 12 00000				8 968,31	0,00	0,00	

государств"							
Расходы на размещение и питание граждан Российской Федерации, иностранных граждан и лиц без гражданства прибывших в экстренном массовом порядке и находящихся в пунктах временного размещения и питания на территории Бутурлиновского муниципального района Воронежской области(закупка товаров, работ и услуг для государственных (муниципальных) нужд)	80 2 12 56940	200	03	10	7 868,31	0,00	0,00
Расходы на размещение и питание граждан Российской Федерации, иностранных граждан и лиц без гражданства прибывших в экстренном массовом порядке и находящихся в пунктах временного размещения и питания на территории Бутурлиновского муниципального района Воронежской области(закупка товаров, работ и услуг для государственных (муниципальных) нужд)	80 2 12 80200	200	01	13	1 100,00	0,00	0,00
<b>Подпрограмма «Обеспечение реализации муниципальной программы»</b>	<b>80 4 00 00000</b>				59 206,42	<b>52 160,47</b>	<b>52 718,50</b>
Основное мероприятие «Финансовое обеспечение деятельности органов местного самоуправления»	80 4 01 00000				34 938,22	29 631,37	29 952,62
Расходы на обеспечение функций органов местного самоуправления (расходы на выплаты персоналу в целях обеспечения выполнения функций государственными (муниципальными) органами, казенными учреждениями, органами управления государственными внебюджетными фондами)	80 4 01 82010	100	01	04	24 525,64	23 967,70	24 327,22
Расходы на обеспечение функций органов местного самоуправления (закупка товаров, работ и услуг для государственных (муниципальных) нужд)	80 4 01 82010	200	01	04	5 373,17	1 200,00	1 100,00

Расходы на обеспечение функций органов местного самоуправления (иные бюджетные ассигнования)	80 4 01 82010	800	01	04	621,50	323,25	323,25
Расходы на обеспечение деятельности главы Бутурлиновского муниципального района (расходы на выплаты персоналу в целях обеспечения выполнения функций государственными (муниципальными) органами, казенными учреждениями, органами управления государственными внебюджетными фондами)	80 4 01 82021	100	01	02	2 590,10	2 370,13	2 405,68
Расходы на обеспечение деятельности председателя Контрольно-счетной палаты района и его заместителей (инспекторов) (расходы на выплаты персоналу в целях обеспечения выполнения функций государственными (муниципальными) органами, казенными учреждениями, органами управления государственными внебюджетными фондами)	80 4 01 82050	100	01	06	1 789,81	1 745,29	1 771,47
Расходы на обеспечение деятельности председателя Контрольно-счетной палаты района и его заместителей (инспекторов) (закупка товаров, работ и услуг для государственных (муниципальных) нужд)	80 4 01 82050	200	01	06	38,00	25,00	25,00
Основное мероприятие «Финансовое обеспечение функций по переданным полномочиям»	80 4 02 00000				1 455,00	1 479,00	1 534,00
Расходы на осуществление полномочий по сбору информации от поселений, входящих в муниципальный район, необходимой для ведения регистра муниципальных нормативных правовых актов (расходы на выплаты персоналу в целях обеспечения выполнения функций государственными (муниципальными) органами, казенными учреждениями, органами управления)	80 4 02 78090	100	01	13	490,00	498,00	516,00

государственными внебюджетными фондами)								
Осуществление отдельных государственных полномочий Воронежской области по созданию и организации деятельности комиссий по делам несовершеннолетних и защите их прав (расходы на выплаты персоналу в целях обеспечения выполнения функций государственными (муниципальными) органами, казенными учреждениями, органами управления государственными внебюджетными фондами)	80 4 02 78391	100	01	13	500,00	508,00	526,00	
Расходы на осуществление полномочий по созданию и организации деятельности административных комиссий (расходы на выплаты персоналу в целях обеспечения выполнения функций государственными (муниципальными) органами, казенными учреждениями, органами управления государственными внебюджетными фондами)	80 4 02 78470	100	01	13	461,00	467,00	485,00	
Расходы на осуществление полномочий по созданию и организации деятельности административных комиссий (закупка товаров, работ и услуг для государственных (муниципальных) нужд)	80 4 02 78470	200	01	13	4,00	6,00	7,00	
Основное мероприятие «Финансовое обеспечение деятельности МКУ «Служба хозяйственно- технического обеспечения»	80 4 03 00000				22 813,20	21 050,10	21 231,88	
Расходы на обеспечение деятельности (оказание услуг) муниципальных учреждений (расходы на выплаты персоналу в целях обеспечения выполнения функций государственными (муниципальными) органами, казенными учреждениями, органами	80 4 03 00590	100	01	13	19 268,55	18 785,10	19 066,88	

управления государственными внебюджетными фондами)								
Расходы на обеспечение деятельности (оказание услуг) муниципальных учреждений (закупка товаров, работ и услуг для государственных (муниципальных) нужд)	80 4 03 00590	200	01	13	3 529,65	2 250,00	2 150,00	
Расходы на обеспечение деятельности (оказание услуг) муниципальных учреждений (иные бюджетные ассигнования)	80 4 03 00590	800	01	13	15,00	15,00	15,00	
<b>Подпрограмма «Дорожное хозяйство Бутурлиновского муниципального района»</b>	<b>80 5 00 00000</b>				<b>61 715,84</b>	<b>56 585,40</b>	<b>62 276,40</b>	
Основное мероприятие «Ремонт и содержание автомобильных дорог»	80 5 01 00000				40 120,00	37 280,40	37 280,40	
Капитальный ремонт и ремонт автомобильных дорог общего пользования местного значения (межбюджетные трансферты)	80 5 01 S8850	500	04	09	40 120,00	37 280,40	37 280,40	
Основное мероприятие «Строительство сети автомобильных дорог общего пользования и искусственных сооружений на них»	80 5 02 00000				5 328,00	5 783,00	7 492,00	
Мероприятия по развитию сети автомобильных дорог общего пользования Бутурлиновского муниципального района (закупка товаров, работ и услуг для государственных (муниципальных) нужд)	80 5 02 81290	200	04	09	9 138,84	5 783,00	7 492,00	
Основное мероприятие «Передача полномочий сельским поселениям на осуществление дорожной деятельности»	80 5 03 00000				12 457,00	13 522,00	17 504,00	
Иные межбюджетные трансферты на исполнение переданных полномочий по дорожной деятельности сельским поселениям (межбюджетные	80 5 03 81600	500	04	09	12 457,00	13 522,00	17 504,00	

трансферты)							
<b>Подпрограмма «Обеспечение общественного порядка и противодействие преступности на территории Бутурлиновского муниципального района»</b>	<b>80 6 00 00000</b>				<b>1 791,50</b>	<b>1 000,00</b>	<b>1 000,00</b>
Основное мероприятие «Обеспечение эксплуатации системы видеонаблюдения «Безопасный город»	80 6 06 00000				1 791,50	1 000,00	1 000,00
Выполнение других расходных обязательств (закупка товаров, работ и услуг для государственных (муниципальных) нужд)	80 6 06 80200	200	01	13	1 791,50	1 000,00	1 000,00

**1.15. Приложение 12 «Распределение иных межбюджетных трансфертов на поддержку мер по сбалансированности бюджетов городских и сельских поселений Бутурлиновского муниципального района за счет средств районного бюджета на 2023 год» изложить в новой редакции:**

Приложение 12  
к решению Совета народных депутатов  
Бутурлиновского муниципального района  
Воронежской области  
от 22.12.2022г. № 29

*Распределение иных межбюджетных трансфертов на поддержку мер по сбалансированности бюджетов городских и сельских поселений Бутурлиновского муниципального района за счет средств областного бюджета на 2023 год*

№ п/п	Наименование бюджетов	тыс.рублей	
		2023г.	
1	2	3	
1	Березовское сельское поселение	1 544,89	
2	Васильевское сельское поселение	2 429,25	
3	Великоархангельское сельское поселение	591,75	

4	Гвазденское сельское поселение	1 990,53
5	Карайчевское сельское поселение	1 389,55
6	Клеповское сельское поселение	1 664,95
7	Козловское сельское поселение	1 345,49
8	Колодеевское сельское поселение	2 297,70
9	Кучеряевское сельское поселение	1 317,00
10	Озерское сельское поселение	3 322,33
11	Пузевское сельское поселение	444,33
12	Серииковское сельское поселение	800,70
13	Филиппенковское сельское поселение	1 113,80
14	Чулокское сельское поселение	937,31
15	Нижекисляйское городское поселение	517,90
16	Бутурлиновское городское поселение	4 416,10
17	нераспределенный объем	3 040,92
	<b>Итого</b>	<b>29 164,50</b>

1.16. Приложение 20 «Распределение иных межбюджетных трансфертов бюджетам сельских поселений Бутурлиновского муниципального района на ремонт автомобильных дорог общего пользования местного значения за счет средств областного бюджета на 2023 год и на плановый период 2024 и 2025 годов» изложить в новой редакции:

Приложение 20  
к решению Совета народных депутатов  
Бутурлиновского муниципального района  
Воронежской области  
от 22.12.2022г. № 29

**Распределение иных межбюджетных трансфертов бюджетам сельских поселений Бутурлиновского муниципального района на ремонт автомобильных дорог общего пользования местного значения за счет средств областного бюджета на 2023 год и на плановый период 2024 и 2025 годов**

тыс. рублей

№ п/п	Наименование бюджетов	2023 г.	2024 г.	2025 г.
1	2	3	4	5
1	Березовское сельское поселение	2 815,05	1 436,70	1 436,70
2	Васильевское сельское поселение	1 810,71	918,88	918,88
3	Великоархангельское сельское поселение	2 901,49	2 376,93	2 376,93
4	Гвазденское сельское поселение	3 327,18	8 055,62	8 055,62
5	Карайчевское сельское поселение	1 951,04	2 710,21	2 710,21
6	Клеповское сельское поселение	8 837,27	3 543,95	3 543,95
7	Козловское сельское поселение	4 805,35	4 376,66	4 376,66

8	<i>Колодеевское сельское поселение</i>	<i>0,00</i>	<i>581,61</i>	<i>581,61</i>
9	<i>Кучеряевское сельское поселение</i>	<i>2 052,90</i>	<i>1 075,93</i>	<i>1 075,93</i>
10	<i>Озерское сельское поселение</i>	<i>2 086,71</i>	<i>2 368,28</i>	<i>2 368,28</i>
11	<i>Пузевское сельское поселение</i>	<i>3 130,27</i>	<i>4 840,28</i>	<i>4 840,28</i>
12	<i>Сериковское сельское поселение</i>	<i>1 018,52</i>	<i>861,66</i>	<i>861,66</i>
13	<i>Филиппенковское сельское поселение</i>	<i>3 199,34</i>	<i>2 459,04</i>	<i>2 459,04</i>
14	<i>Чулокское сельское поселение</i>	<i>2 184,17</i>	<i>1 674,65</i>	<i>1 674,65</i>
	<b><i>Итого</i></b>	<b><i>40 120,00</i></b>	<b><i>37 280,40</i></b>	<b><i>37 280,40</i></b>

2. Организацию исполнения настоящего решения возложить на администрацию Бутурлиновского муниципального района.

3. Опубликовать настоящее решение в периодическом печатном издании «Бутурлиновский муниципальный вестник».

4. Настоящее решение вступает в силу с момента опубликования.

Глава Бутурлиновского муниципального района

Ю.И.Матузов

Председатель Совета народных депутатов  
Бутурлиновского муниципального района

Е.Е.Бондаренко





**Совет народных депутатов  
Бутурлиновского муниципального района  
Воронежской области**

**РЕШЕНИЕ**

от 20.06.2023г. № 49  
г. Бутурлиновка

**О внесении изменений в решение Совета  
народных депутатов Бутурлиновского  
муниципального района от 10.03.2022г.  
№198 «О прогнозном плане (программе)  
приватизации муниципального имущества  
на 2022-2024 годы»**

В соответствии со ст. 7 Федерального закона от 21.12.2001г. №178-ФЗ «О приватизации государственного и муниципального имущества», постановлением правительства Российской Федерации от 26.12.2005г. №806 «Об утверждении правил разработки прогнозного плана (программы) приватизации федерального имущества и внесения изменений в правила подготовки и принятия решений об условиях приватизации федерального имущества», Порядком управления и распоряжения муниципальным имуществом, утвержденным решением Совета народных депутатов Бутурлиновского муниципального района от 14.06.2013г. №94, на основании Устава Бутурлиновского муниципального района, Совет народных депутатов Бутурлиновского муниципального района

**РЕШИЛ:**

1. Внести в решение Совета народных депутатов Бутурлиновского муниципального района от 10.03.2022 г. № 198 «О прогнозном плане (программе) приватизации муниципального имущества на 2022-2024 годы» следующие изменения:

1.1. Исключить из таблицы раздела 2 «Объекты недвижимого и движимого имущества, подлежащие приватизации в 2022-2024 годах» следующее муниципальное имущество:

№ п/п	Наименование муниципального имущества	Адрес (местонахождение) объекта	Индивидуализирующие характеристики имущества
1	Сооружение КТП 5	Воронежская область, г. Бутурлиновка, ул. 40 лет Октября, д. 66	Кадастровый номер: 36:05:0100177:195, общая площадь 28 кв. м
2	Сооружение КТП 6	Воронежская область, г. Бутурлиновка, ул. Дорожная, д. 71	Кадастровый номер: 36:05:0100177:197, общая площадь 34 кв. м

2. Опубликовать настоящее решение в периодическом печатном издании «Бутурлиновский муниципальный вестник» и разместить на официальном сайте Российской Федерации в информационно-телекоммуникационной сети "Интернет" [www.torgi.gov.ru](http://www.torgi.gov.ru).

3. Настоящее решение вступает в силу с момента официального опубликования.

4. Организацию исполнения настоящего решения возложить на администрацию Бутурлиновского муниципального района.

Глава Бутурлиновского  
муниципального района

Ю.И. Матузов

Председатель Совета народных  
депутатов Бутурлиновского  
муниципального района

Е.Е. Бондаренко



Совет народных депутатов  
Бутурлиновского муниципального района  
Воронежской области  
**РЕШЕНИЕ**

от 20.06.2023г. № 50  
г. Бутурлиновка

**Об утверждении Положения о порядке  
и условиях предоставления в аренду  
муниципального имущества, включенного  
в Перечень муниципального имущества,  
предназначенного для передачи во владение  
и (или) в пользование субъектам малого и  
среднего предпринимательства и организациям,  
образующим инфраструктуру поддержки  
субъектов малого и среднего предпринимательства**

В соответствии с Гражданским кодексом Российской Федерации, Федеральным законом от 06.10.2003 г. №131-ФЗ «Об общих принципах организации местного самоуправления в Российской Федерации», Федеральным законом от 24.07.2007 г. № 209-ФЗ «О развитии малого и среднего предпринимательства в Российской Федерации», Федеральным законом от 03.07.2018 г №185-ФЗ «О внесении изменений в отдельные законодательные акты Российской Федерации в целях расширения имущественной поддержки субъектов малого и среднего предпринимательства», на основании Устава Бутурлиновского муниципального района, Совет народных депутатов Бутурлиновского муниципального района

**Р Е Ш И Л :**

1. Утвердить Положение о порядке и условиях предоставления в аренду муниципального имущества, включенного в Перечень муниципального имущества, предназначенного для передачи во владение и (или) в пользование субъектам малого и среднего предпринимательства и организациям, образующим инфраструктуру поддержки субъектов малого и среднего предпринимательства согласно приложению к настоящему решению.

2. Опубликовать настоящее решение в периодическом печатном издании «Бутурлиновский муниципальный вестник».

3. Настоящее решение вступает в силу с момента официального опубликования.

4. Организацию исполнения настоящего решения возложить на администрацию Бутурлиновского муниципального района.

Глава Бутурлиновского  
муниципального района

Ю.И. Матузов

Председатель Совета народных  
депутатов Бутурлиновского  
муниципального района

Е.Е. Бондаренко



## **ПОЛОЖЕНИЕ**

### **«О порядке и условиях предоставления в аренду муниципального имущества, включенного в Перечень муниципального имущества, предназначенного для передачи во владение и (или) в пользование субъектам малого и среднего предпринимательства и организациям, образующим инфраструктуру поддержки субъектов малого и среднего предпринимательства»**

#### **1. Общие положения**

1.1. Настоящее Положение разработано в соответствии с Федеральным законом от 24.07.2007 № 209-ФЗ «О развитии малого и среднего предпринимательства в Российской Федерации», Федеральным законом от 26.07.2006 № 135-ФЗ «О защите конкуренции» и определяет порядок и условия предоставления в аренду муниципального имущества, включенного в перечень муниципального имущества, предназначенного для передачи во владение и (или) в пользование субъектам малого и среднего предпринимательства и организациям, образующим инфраструктуру поддержки субъектов малого и среднего предпринимательства (далее - перечень).

1.2. Арендодателем муниципального имущества, включенного в перечень (далее - имущество), является Администрация Бутурлиновского муниципального района Воронежской области (далее - Администрация).

1.3. Имущество предоставляется в аренду с соблюдением требований, установленных Федеральным законом от 26.07.2006 № 135-ФЗ «О защите конкуренции».

1.4. В течение года с даты включения муниципального имущества в перечень администрация объявляет аукцион (конкурс) на право заключения договора, предусматривающего переход прав владения и (или) пользования в отношении указанного имущества, среди субъектов малого и среднего предпринимательства и организаций, образующих инфраструктуру поддержки субъектов малого и среднего предпринимательства, или осуществляет предоставление такого имущества по заявлению указанных лиц в случаях, предусмотренных Федеральным законом «О защите конкуренции».

1.5. Заключение договора аренды имущества осуществляется:

1.5.1. По результатам торгов (конкурса, аукциона) на право заключения договора аренды с субъектом малого и среднего предпринимательства и организацией, образующей инфраструктуру поддержки субъектов малого и среднего предпринимательства, в порядке, установленном федеральным законодательством.

1.5.2. Без проведения торгов с субъектом малого и среднего предпринимательства в виде муниципальной преференции с предварительного получения согласия антимонопольного органа в порядке, установленном главой 5 Федерального закона от 26.07.2006 № 135-ФЗ «О защите конкуренции».

1.6. Решение о предоставлении субъектам малого и среднего предпринимательства и организациям, образующим инфраструктуру поддержки субъектов малого и среднего предпринимательства, имущества принимается Администрацией на основании заключения о возможности предоставления имущества в аренду, подготовленного рабочей группой по вопросам оказания имущественной поддержки субъектам малого и среднего предпринимательства созданной в администрации Бутурлиновского муниципального района Воронежской области (далее – Рабочая группа).

## **2. Условия и порядок рассмотрения заявления о предоставлении в аренду имущества**

2.1. Заявление о предоставлении в аренду имущества целевым назначением определенному лицу (далее - заявление) направляется в Администрацию с указанием предполагаемого срока аренды и может быть принято к рассмотрению при соблюдении следующих условий:

- юридическое либо физическое лицо (далее - заявитель), подавшее заявление, в соответствии с действующим законодательством относится к субъектам малого и среднего предпринимательства либо к организациям, образующим инфраструктуру поддержки субъектов малого и среднего предпринимательства;

- имущество, указанное в заявлении, включено в перечень;

- имущество свободно от прав третьих лиц.

2.2. При несоблюдении одного из условий, предусмотренных пунктом 2.1 настоящего раздела, Администрацией направляется заявителю мотивированный письменный отказ в рассмотрении заявления.

## **3. Условия предоставления и использования имущества**

3.1. Имущество предоставляется в аренду в соответствии с его целевым назначением на срок не менее пяти лет. Срок действия договора может быть уменьшен на основании поданного до заключения такого договора заявления лица, приобретающего права аренды.

Если имущество может быть использовано по различному целевому назначению, то при предоставлении его в аренду указывается целевое назначение, указанное в

заявлении субъекта малого и среднего предпринимательства либо организации, образующей инфраструктуру поддержки субъектов малого и среднего предпринимательства.

3.2. Субъектам малого и среднего предпринимательства, которые имеют право на предоставление им имущества в аренду в соответствии с настоящим Положением и которые осуществляют социально значимые виды деятельности на территории Бутурлиновского муниципального района, установленные постановлением Администрации, арендная плата составляет:

- в первый год аренды - 40 процентов размера арендной платы;
- во второй год аренды - 60 процентов размера арендной платы;
- в третий год аренды - 80 процентов размера арендной платы;
- в четвертый год аренды и далее – 100 процентов размера арендной платы.

3.3. Целевое использование субъектом малого и среднего предпринимательства и организацией, образующей инфраструктуру поддержки субъектов малого и среднего предпринимательства, арендуемого имущества является существенным условием договора аренды, и в случае его нарушения Администрация имеет право расторгнуть договор аренды.

#### **4. Порядок предоставления имущества в аренду на торгах субъектам малого и среднего предпринимательства и организациям, образующим инфраструктуру поддержки субъектов малого и среднего предпринимательства**

4.1. Право заключить договор аренды имущества на торгах в случае, указанном в подпункте 1.5.1 настоящего Положения, имеют субъекты малого и среднего предпринимательства и организации, образующие инфраструктуру поддержки субъектов малого и среднего предпринимательства.

4.2. Основанием для предоставления имущества в аренду на торгах является решение Администрации о проведении торгов имущества:

- включенного в перечень и не востребованного в течение трех месяцев со дня его официального опубликования;

- в отношении которого принято решение об отказе в предоставлении субъекту малого и среднего предпринимательства, арендующему данное имущество, без проведения торгов на новый срок;

- в отношении которого принято решение об отказе в предоставлении субъекту малого и среднего предпринимательства без проведения торгов в виде муниципальной преференции;

- в отношении которого в течение одного месяца со дня опубликования перечня (изменений в перечень) поступило два и более заявления о предоставлении в виде муниципальной преференции.

4.3. При предоставлении имущества в аренду на торгах (конкурсах, аукционах) Администрация осуществляет полномочия организатора торгов (конкурсов, аукционов) на право заключения договоров аренды в установленном



законодательством порядке. Проведение конкурсов, аукционов на право заключения договоров аренды муниципального имущества осуществляется в порядке, установленном приказом Федеральной антимонопольной службы от 10.02.2010 г. №67 «О проведении конкурсов или аукционов на право заключения договоров аренды, договоров безвозмездного пользования, договоров доверительного управления имуществом, иных договоров, предусматривающих переход прав и (или) пользования в отношении государственного или муниципального имущества, и перечне видов имущества, в отношении которого заключение указанных договоров может осуществляться путем проведения торгов в форме конкурса»

4.4. Начальная цена торгов определяется по результатам оценки, проведенной в соответствии с законодательством об оценочной деятельности.

## **5. Порядок предоставления имущества в аренду в порядке оказания субъектам малого и среднего предпринимательства муниципальной преференции**

5.1. Право заключить договор аренды имущества без проведения торгов имеют субъекты малого и среднего предпринимательства в случае, указанном в подпункте 1.5.2 настоящего Положения.

5.2. Субъект малого и среднего предпринимательства, заинтересованный в предоставлении имущества в аренду в порядке оказания муниципальной преференции, предоставляет в Администрацию заявление о предоставлении имущества в аренду в порядке оказания муниципальной преференции, в котором указывается наименование имущества, целевое назначение и срок, на который предоставляется имущество.

К заявлению прилагаются документы, предусмотренные пунктами 2 - 6 части 1 статьи 20 Федерального закона от 26.07.2006 г. №135-ФЗ «О защите конкуренции» (далее - Закон).

5.3. Заявление с прилагаемыми документами регистрируется в день поступления, на заявлении проставляется отметка о дате поступления заявления. Для принятия администрацией решения о предоставлении субъекту имущества в аренду, без проведения торгов в порядке оказания муниципальной преференции администрация в течение пяти рабочих дней со дня предоставления полного пакета документов рассматривает поступившие от заинтересованного субъекта заявление и представленные документы.

5.4. В случае возможности предоставления муниципальной преференции администрация готовит заявление о даче согласия на предоставление муниципальной преференции в форме предоставления имущества, проект акта, предусматривающего предоставление муниципальной преференции, с указанием цели предоставления муниципальной преференции и ее размера, после чего направляет заявление с прилагаемыми документами, указанными в части 1 статьи

20 Закона о защите конкуренции, в антимонопольный орган в соответствии с законом о защите конкуренции для получения согласия.

5.5. В случае удовлетворения заявления антимонопольным органом в случаях, предусмотренных Законом о защите конкуренции, администрация в течение пяти рабочих дней со дня принятия решения готовит решение в виде постановления о предоставлении имущества в аренду в порядке оказания муниципальной преференции и направляет субъекту проект договора аренды для подписания.

5.6. В случае невозможности предоставления имущества по основаниям, перечисленным в пункте 5.7. настоящего Положения, в виде муниципальной преференции администрация не позднее течение пяти рабочих дней со дня принятия решения готовит решение об отказе в предоставлении имущества с указанием причин отказа.

5.7. Решение об отказе в предоставлении имущества в аренду в виде муниципальной преференции принимается по следующим основаниям:

- а) субъект, заинтересованный в предоставлении имущества в аренду, не является субъектом малого или среднего предпринимательства либо организацией, образующей инфраструктуру поддержки субъектов малого и среднего предпринимательства;
- б) субъектом не представлены документы, предусмотренные пунктом 5.2 настоящего Положения;
- в) на момент подачи субъектом заявления уже рассмотрено ранее поступившее заявление другого субъекта, и по нему принято решение о предоставлении имущества;
- г) имущество ранее предоставлено другому субъекту.

5.8. В случае, если в ходе рассмотрения заявления о даче согласия на предоставление муниципальной преференции антимонопольный орган, откажет в предоставлении муниципальной преференции, администрация на основании решения антимонопольного органа принимает решение об отказе в предоставлении имущества в аренду в виде муниципальной преференции.

5.9. В течение пяти рабочих дней со дня принятия решения об отказе в предоставлении имущества в аренду в виде муниципальной преференции администрация направляет заинтересованному субъекту письменное извещение о принятом решении.

## **6. Порядок предоставления имущества в аренду субъектам малого и среднего предпринимательства при заключении договоров аренды имущества на новый срок**

6.1. По истечении срока действия договора аренды имущества, которое было предоставлено в аренду в виде муниципальной преференции, заключение с субъектом малого и среднего предпринимательства договора аренды на новый срок осуществляется в соответствии с частью 9 статьи 17.1 Федерального закона от 26.07.2006 № 135-ФЗ «О защите конкуренции».

6.2. Субъект малого и среднего предпринимательства, заинтересованный в заключении договора аренды имущества на новый срок, предоставляет в Администрацию заявление с указанием срока предоставления имущества в аренду.

6.3. Заявление регистрируется в день поступления, на заявлении проставляется отметка о дате поступления заявления.

6.4. Для принятия администрацией решения о предоставлении субъекту имущества в аренду, без проведения торгов на новый срок, администрация в течение 20 рабочих дней рассматривает поступившее заявление и представленные документы.

6.5. По результатам рассмотрения администрация в течение пяти рабочих дней готовит решение о предоставлении имущества в аренду на новый срок и направляет субъекту проект договора аренды для подписания либо решение об отказе в предоставлении имущества с указанием причин отказа.

6.6. Решение об отказе в предоставлении имущества в аренду на новый срок принимается в случаях, предусмотренных частью 10 статьи 17.1 Федерального закона от 26.07.2006 № 135-ФЗ «О защите конкуренции».

6.7. Администрация в течение пяти рабочих дней со дня принятия решения об отказе в предоставлении имущества направляет заинтересованному субъекту письменное извещение о принятом решении.

## **7. Условия предоставления и использования имущества**

7.1. Имущество, включенное в перечень, предоставляется в аренду в соответствии с его целевым назначением. Если имущество может быть использовано по различному целевому назначению, то при предоставлении его в аренду указывается целевое назначение, указанное в заявлении субъекта.

7.2. Субъекты вправе передавать арендованное имущество в субаренду в соответствии с действующим законодательством РФ с согласия Арендодателя.

7.3. В случае использования субъектом арендуемого имущества не по целевому назначению администрация вправе расторгнуть договор аренды.

7.4. Сведения об арендаторах предоставляются в отдел Администрации, ведущей реестр получателей поддержки субъектов малого и среднего предпринимательства, для включения в данный реестр.



Совет народных депутатов  
Бутурлиновского муниципального района  
Воронежской области  
**РЕШЕНИЕ**

от 20.06.2023г. № 51  
г. Бутурлиновка

**Об утверждении проекта изменений  
в Схему территориального  
планирования Бутурлиновского  
муниципального района**

В соответствии со ст.20 Градостроительного кодекса РФ, Федеральным законом от 06.10.2003 №131-ФЗ "Об общих принципах организации местного самоуправления в Российской Федерации", Уставом Бутурлиновского муниципального района Совет народных депутатов Бутурлиновского муниципального района

**Р Е Ш И Л:**

1. Утвердить проект изменений в Схему территориального планирования Бутурлиновского муниципального района согласно приложению 1-3.
2. Опубликовать настоящее решение в официальном периодическом печатном издании «Бутурлиновский муниципальный вестник».

Глава Бутурлиновского  
муниципального района

Ю.И. Матузов

Председатель Совета народных  
депутатов Бутурлиновского  
муниципального района

Е.Е. Бондаренко

Приложение № 1  
к решению Совета народных депутатов  
Бутурлиновского муниципального района  
Воронежской области  
от «20» июня 2023 г. № 51

**ПРОЕКТ СХЕМЫ ТЕРРИТОРИАЛЬНОГО ПЛАНИРОВАНИЯ  
БУТУРЛИНОВСКОГО МУНИЦИПАЛЬНОГО РАЙОНА  
ВОРОНЕЖСКОЙ ОБЛАСТИ**

**Том I**

**Положение о территориальном планировании**

Воронеж 2023год.

## Содержание

- Введение .....	153
- 1. ЦЕЛИ И ЗАДАЧИ ТЕРРИТОРИАЛЬНОГО ПЛАНИРОВАНИЯ БУТУРЛИНОВСКОГО МУНИЦИПАЛЬНОГО РАЙОНА.....	154
- 2. ПЕРЕЧЕНЬ МЕРОПРИЯТИЙ ПО ТЕРРИТОРИАЛЬНОМУ ПЛАНИРОВАНИЮ .....	155
2.1. Мероприятия по территориальному планированию в части учёта интересов Российской Федерации, Воронежской области, сопредельных муниципальных образований.....	156
2.2. Предложения по изменению административно-территориального устройства Бутурлиновского муниципального района и границ муниципальных образований, входящих в состав района.....	157
2.3. Предложения по обеспечению территории Бутурлиновского муниципального района объектами транспортной инфраструктуры.....	157
2.4. Предложения по обеспечению территории Бутурлиновского муниципального района объектами инженерной инфраструктуры .....	159
2.5. Предложения по развитию промышленности и сельского хозяйства на территории Бутурлиновского муниципального района.....	163
2.6. Предложения по обеспечению территории Бутурлиновского муниципального района объектами социальной инфраструктуры .....	163
- 3. ХАРАКТЕРИСТИКИ ЗОН С ОСОБЫМИ УСЛОВИЯМИ ИСПОЛЬЗОВАНИЯ ТЕРРИТОРИЙ.....	167
- Заключение.....	174

## СОСТАВ ПРОЕКТА

№ п/п	Обозначение	Наименование
<b>Текстовая часть</b>		
1.	Том I	Положение о территориальном планировании Бутурлиновского муниципального района
2.	Том II	Материалы по обоснованию Схемы территориального планирования Бутурлиновского муниципального района (пояснительная записка)
3.	Том III	Инженерно-технические мероприятия гражданской обороны. Мероприятия по предупреждению чрезвычайных ситуаций.
<b>Графическая часть</b>		
1.	1	Карта планируемого размещения объектов местного значения муниципального района
2.	2	Карта объектов капитального строительства, особо охраняемых природных территорий, зон с особыми условиями использования территорий, территорий объектов культурного наследия и территорий, подверженных риску возникновения чрезвычайных ситуаций природного и техногенного характера



## Введение

Схема территориального планирования Бутурлиновского муниципального района утверждена решением Совета народных депутатов Бутурлиновского муниципального района от 11.10.2012 № 37. Актуализация Схемы территориального планирования Бутурлиновского муниципального района Воронежской области проведена Бюджетным учреждением Воронежской области «Нормативно-проектный центр» в соответствии с постановлением администрации Бутурлиновского муниципального района от 25.01.2023 №78 и в соответствии с Градостроительным кодексом РФ, а также с соблюдением технических условий и требований государственных стандартов соответствующих норм и правил в области градостроительства.

Схема территориального планирования разработана на следующие периоды реализации:

Исходный год — 2007 - 2008 г.

Внесение изменений - 2023 г.

I очередь — 2033 г.

Расчетный срок — 2043 г.

Схема территориального планирования – основной документ территориального планирования муниципального района, нацеленный на определение назначения территорий исходя из совокупности социальных, экономических, экологических и иных факторов в целях обеспечения устойчивого развития территорий, развития инженерной, транспортной и социальной инфраструктур, обеспечения учета интересов граждан и их объединений, Российской Федерации, субъектов Российской Федерации, муниципальных образований.

Целью схемы территориального планирования является разработка комплекса мероприятий для сбалансирования развития района и его устойчивого развития как единой градостроительной системы.

Задачи Схемы территориального планирования:

- анализ существующего состояния территории;
- выявление ограничений комплексного развития территории Бутурлиновского муниципального района — зон с особыми условиями использования территории;
- выявление сильных и слабых сторон территории как единой градостроительной системы;
- прогнозирование развития территории;
- разработка рекомендаций и предложений по улучшению среды жизнедеятельности населения, в том числе, предложений по размещению объектов капитального строительства районного значения.

В основу разработки проекта Схемы положен принцип рассмотрения территории как совокупности четырёх систем - пространственной, социальной, экологической, экономической.

Показатели развития хозяйства, заложенные в проекте являются прогнозами организации-проектировщика, предложениями и намерениями органов государственной власти Воронежской области, различных структурных подразделений администрации Бутурлиновского района, иных организаций. Схема не является директивным документом по развитию района, но представляет собой модель развития его территории.

Работы над проектом Схемы территориального планирования Бутурлиновского района выполнялись в соответствии с решениями ранее разработанной Схемы территориального планирования Воронежской области, которая была утверждена постановлением Правительства Воронежской области от 05.03.2009 № 158. Для разработки графических материалов Схемы территориального планирования Бутурлиновского муниципального района использовались картографические материалы ранних лет.

## 1. ЦЕЛИ И ЗАДАЧИ ТЕРРИТОРИАЛЬНОГО ПЛАНИРОВАНИЯ БУТУРЛИНОВСКОГО МУНИЦИПАЛЬНОГО РАЙОНА

**Главной целью** территориального планирования Бутурлиновского муниципального района является пространственная организация территории Бутурлиновского муниципального района для обеспечения **устойчивого развития территории** до 2043 года.

Территориальное планирование осуществляется в целях:

- создания благоприятной среды жизнедеятельности населения и обеспечения при осуществлении градостроительной деятельности безопасности и благоприятных условий проживания человека, ограничения негативного воздействия хозяйственной и иной деятельности на окружающую среду и обеспечения охраны и рационального использования природных ресурсов в интересах настоящего и будущего поколений;
- модернизации и развития инженерной, транспортной и социальной инфраструктур Бутурлиновского муниципального района;
- обеспечения существенного прогресса в развитии основных секторов экономики района;
- повышения инвестиционной привлекательности территории;
- обеспечения учета интересов граждан и их объединений, Российской Федерации и Воронежской области, Бутурлиновского муниципального района;
- формирования первичной информационной базы для осуществления градостроительной деятельности и реализации полномочий органов местного самоуправления в направлении дальнейшего развития территории Бутурлиновского муниципального района.

**Задачами** территориального планирования Бутурлиновского муниципального района являются:

- создание условий для устойчивого развития территории Бутурлиновского муниципального района, сохранения окружающей природной среды;
- обеспечение реализации полномочий органов местного самоуправления Бутурлиновского муниципального района;
- реализация программы социально-экономического развития Воронежской области посредством территориальной привязки планируемых мероприятий;
- создание условий для реализации пространственных интересов Российской Федерации, Воронежской области, муниципальных образований и их населения с учетом требований безопасности жизнедеятельности, экологического и санитарного благополучия;
- создание условий для повышения инвестиционной привлекательности территории Бутурлиновского муниципального района;
- мониторинг, актуализация и комплексный анализ градостроительного, пространственного и социально-экономического развития территории;
- стимулирование жилищного и коммунального строительства, деловой активности населения, производства и торговли;
- организация мест массового отдыха населения; благоустройство рекреационных территорий района;
- обеспечение реализации мероприятий по развитию и модернизации транспортной инфраструктуры;
- обеспечение реализации мероприятий по повышению надежности и развитию всех видов инженерной инфраструктуры, газификация населенных пунктов района;

- содействие сохранению объектов историко-культурного наследия на территории Бутурлиновского муниципального района;
- обеспечение реализации мероприятий по развитию социальной инфраструктуры путем упорядочения, реконструкции и строительства объектов современного медицинского обслуживания, образования, спорта и культуры;
- обеспечение прав и законных интересов физических и юридических лиц, в том числе правообладателей земельных участков и объектов капитального строительства, находящихся на территории муниципального района;
- создание условий для реализации на территории муниципального района ведомственных и областных целевых программ, в том числе:
  - «Развитие транспортной системы Воронежской области»;
  - «Газификация жилищно-коммунального хозяйства, промышленных и иных организаций Воронежской области на 2022-2031 годы»;
  - «Информатизация Воронежской области»;
  - «Развитие образования Воронежской области»;
  - «Формирование современной городской среды Воронежской области»
  - «Развитие культуры и туризма Воронежской области»;
  - «Развитие здравоохранения Воронежской области»;
  - «Энергоэффективность и развитие энергетики»
  - «Развитие промышленности и повышение ее конкурентоспособности»;
  - «Социальная поддержка граждан»;
  - «Развитие сельского хозяйства, производства пищевых продуктов и инфраструктуры агропродовольственного рынка»;
  - «Обеспечение доступным и комфортным жильем населения Воронежской области»;
  - «Обеспечение качественными жилищно-коммунальными услугами населения Воронежской области»;
  - «Экономическое развитие и инновационная экономика»;
  - «Развитие физической культуры и спорта в Воронежской области» и иных программ.

## **2. ПЕРЕЧЕНЬ МЕРОПРИЯТИЙ ПО ТЕРРИТОРИАЛЬНОМУ ПЛАНИРОВАНИЮ**

В настоящем разделе содержится перечень мероприятий по территориальному планированию Бутурлиновского муниципального района с разбивкой по последовательности их выполнения:

первая очередь – до 2033года;

расчетный срок – до 2043 года.

Содержание разделов текстовых и графических материалов Схемы территориального планирования Бутурлиновского муниципального района в рамках полномочий органов местного самоуправления (ст. 15 и 15.1 №131-ФЗ от 06.10.2003)

определяет круг проблем муниципального района и проектных мероприятий, направленных на решение перечисленных проблем:

1) организация в границах муниципального района электро- и газоснабжения поселений;

2) дорожная деятельность в отношении автомобильных дорог местного значения вне границ населенных пунктов в границах муниципального района, а также осуществление иных полномочий в области использования автомобильных дорог;

3) создание условий для предоставления транспортных услуг населению и организация транспортного обслуживания населения между поселениями в границах муниципального района;

4) оказание на территории муниципального района первичной медико-санитарной помощи в амбулаторно-поликлинических, стационарно-поликлинических и больничных учреждениях, скорой медицинской, медицинской помощи женщинам в период беременности, во время и после родов;

5) организация предоставления общедоступного и бесплатного начального общего, основного общего, среднего (полного), дополнительного образования и общедоступного дошкольного образования, а также организация отдыха детей в каникулярное время на территории муниципального района;

6) создание условий для обеспечения поселений, входящих в состав муниципального района услугами связи, общественного питания, торговли и бытового обслуживания;

7) организация обслуживания населения межпоселенческими библиотеками;

8) создание условий для обеспечения поселений, входящих в состав муниципального района услугами по организации досуга и услугами организаций культуры;

9) обеспечение условий для развития на территории муниципального района физической культуры и массового спорта;

10) создание условий для развития местного традиционного народного художественного творчества в поселениях, входящих в состав муниципального района;

11) осуществление мероприятий по обеспечению безопасности людей на водных объектах;

12) создание условий для развития сельскохозяйственного производства в поселениях на территории муниципального района, расширение рынка сельскохозяйственной продукции, сырья и продовольствия, содействие развитию малого предпринимательства;

13) организация утилизации и переработки бытовых и промышленных отходов;

14) организация ритуальных услуг и содержание на территории муниципального района мест захоронения;

15) организация мероприятий межпоселенческого характера по охране окружающей среды;

16) участие в предупреждении и ликвидации последствий чрезвычайных ситуаций на территории муниципального района.

Перечень основных факторов риска возникновения чрезвычайных ситуаций природного и техногенного характера при размещении объектов капитального строительства регионального значения, а также мероприятия по их снижению, приводятся в томе 3 - «Перечень основных факторов риска возникновения чрезвычайных ситуаций природного и техногенного характера». В разделе предложений по территориальному планированию рассмотрены вопросы, касающиеся обеспечения первичных мер пожарной безопасности в границах муниципального района.

## 2.1. Мероприятия по территориальному планированию в части учёта интересов

Российской Федерации, Воронежской области, сопредельных муниципальных образований

1. Реализация основных решений документов территориального планирования Российской Федерации, федеральных целевых программ и иных документов программного характера в области развития территорий, установления и соблюдения режима ограничений на использование территорий в пределах полномочий муниципального района.

2. Реализация основных решений документов территориального планирования Воронежской области, областных, ведомственных целевых программ и иных документов программного характера в области развития территорий области, установления и соблюдения режима ограничений на использование территорий в пределах полномочий муниципального района.

3. Учёт интересов сопредельных муниципальных образований — Бобровского, Таловского, Новохопёрского, Воробьёвского, Павловского муниципальных районов Воронежской области, отражённых в соответствующих документах территориального планирования, и ограничений на использование территорий, распространяющихся на территорию Бутурлиновского муниципального района.

2.2. Предложения по изменению административно-территориального устройства Бутурлиновского муниципального района и границ муниципальных образований, входящих в состав района

Границы, статус Бутурлиновского муниципального района и муниципальных образований, входящих в состав района, установлены Законом Воронежской области от 30.09.04 №63-ОЗ «Об установлении границ, объединений, делений соответствующим статусом, определении административных центров отдельных муниципальных образований» (в редакции от 15.10.2004 N 63-ОЗ).

Правовой основой изменения границ муниципальных образований являются статьи 12 и 13 № 131-ФЗ от 06.10.2003 «Об общих принципах организации местного самоуправления в Российской Федерации», в соответствии с которыми инициатива по изменению границ может исходить как непосредственно от населения, так и от органов государственного и муниципального управления.

Основанием для изменения границ вследствие преобразований поселений является несоответствие критериям, в соответствии с которыми поселения образуются (ст.10, 11 указанного Закона).

Мероприятий по объединению поселений, по изменению границ между поселениями Бутурлиновского муниципального района не планируется.

2.3. Предложения по обеспечению территории Бутурлиновского муниципального района объектами транспортной инфраструктуры

В развитии транспортной сети Бутурлиновского муниципального района приоритет отдан реконструкции и модернизации существующей дорожной сети. В результате реализации мероприятий по развитию дорожной сети возрастут скорость и безопасность дорожного движения, снизится себестоимость проезда, сократится время перевозки грузов и пассажиров, оптимизируется оказание медицинской, противопожарной помощи, возрастет

оперативность реагирования служб спасения при возможном возникновении чрезвычайных ситуаций природного и техногенного характера.

***Перечень мероприятий по территориальному планированию по развитию транспортной инфраструктуры***

<b>№ п/п</b>	<b>Назначение объекта</b>	<b>Наименование планируемого объекта</b>	<b>Вид объекта</b>	<b>Основные характеристики объекта</b>	<b>Местоположение</b>	<b>Характеристика зон с особыми условиями использования территории</b>
1.	Развитие автомобильных дорог общего пользования местного значения	Строительство обездной дороги в г.Бутурлиновка Воронежской области	Линейный объект	20 км	г. Бутурлиновка	Размеры придорожной полосы определяется проектом

*муниципального района*

2.4. Предложения по обеспечению территории Бутурлиновского муниципального района объектами инженерной инфраструктуры

***Перечень мероприятий, предлагаемых для строительства межпоселковых газопроводов высокого и среднего давления.***

<b>№ п/п</b>	<b>Назначение объекта</b>	<b>Наименование планируемого объекта</b>	<b>Вид объекта</b>	<b>Основные характеристики объекта</b>	<b>Местоположение</b>	<b>Характеристика зон с особыми условиями использования территории</b>
1.	Развитие газоснабжения	Газораспределительные сети мкр «Мичуринец» в г. Бутурлиновка Бутурлиновского муниципального района Воронежской	Линейный объект	-	г. Бутурлиновка	Необходимо определить при подготовке проектной документации

		области				
--	--	---------	--	--	--	--

**Перечень мероприятий, предлагаемых для оказания содействия муниципальным образованиям района в строительстве новых котельных и реконструкции существующих с переводом их на газовое топливо**

<b>№ п/п</b>	<b>Назначение объекта</b>	<b>Наименование планируемого объекта</b>	<b>Вид объекта</b>	<b>Основные характеристики объекта</b>	<b>Местоположение</b>	<b>Характеристика зон с особыми условиями использования территории</b>
1.	Развитие теплоснабжения	Блочная котельная, газопровод высокого давления и ГРПШ для МКОУ Бутурлиновская ООШ № 7 по ул.Красная,216 в г.Бутурлиновка Воронежской области	Здание	Номинальная теплопроизводительность:0,43 Гкал/ч	г. Бутурлиновка, ул. Красная, 216	Санитарно-защитная зона
2.		Блочная котельная, газопровод среднего давления и сети теплоснабжения для МКОУ Клеповская СОШ по ул. Ленинская, 100а, с. Клеповка Бутурлиновского района Воронежской области	Здание	Номинальная теплопроизводительность:0,43 Гкал/ч	с. Клеповка, ул. Ленинская, 100 а	Санитарно-защитная зона



3.		Блочная котельная, газопровод среднего давления и сети теплоснабжения для МКОУ Филиппенковская ООШ по ул. Центральная, 84 в с. Филиппенково Бутурлиновского района Воронежской области	Здание	Номинальная теплопроизводительность:0,43 Гкал/ч	с. Филиппенково, ул. Центральная, 84	Санитарно-защитная зона
4.		Газовая блочная котельная, ШРП, газопровод высокого и среднего давления для теплоснабжения МКОУ Великоархангельская СОШ по ул. Октябрьская, 63 в с. Великоархангельское Бтурлиновского района Воронежской области	Здание	Номинальная теплопроизводительность:0,43 Гкал/ч	с. Великоархангельское, ул. Октябрьская, 63	Санитарно-защитная зона

*Перечень мероприятий территориального планирования по водоснабжению и водоотведению*

<b>№ п/п</b>	<b>Назначение объекта</b>	<b>Наименование планируемого объекта</b>	<b>Вид объекта</b>	<b>Основные характеристики объекта</b>	<b>Местоположение</b>	<b>Характеристика зон с особыми условиями использования территории</b>
1.	Развитие	Реконструкция	Линейный объект	-	г. Бутурлиновка	Необходимо

	водоснабжения	водозабора № 2 в г. Бутурлиновка Воронежской области				определить при подготовке проектной документации (зона санитарной охраны источников питьевого водоснабжения)
2.	Развитие водоотведения	Реконструкция системы водоотведения со строительством канализационных сооружений биологической очистки бытовых сточных вод производительностью 4000 м <sup>3</sup> /сут. в г. Бутурлиновка Бутурлиновского муниципального района Воронежской области	Сооружение	4000 м <sup>3</sup> /сут	г. Бутурлиновка	Необходимо определить при подготовке проектной документации

*Перечень мероприятий территориального планирования по электроснабжению.*

№ п/п	Назначение объекта	Наименование планируемого объекта	Вид объекта	Основные характеристики объекта	Местоположение	Характеристика зон с особыми условиями использования территории
1.	Развитие электроснабжения	Реконструкция ПС 110 кВ Бутурлиновка-2 с установкой двух линейных ячеек 110 кВ для подключения ВЛ 110 кВ Придонская – Бутурлиновка-2 I, II цепь с отпайками	Линейный объект	-	Карайчевское СП, Козловское СП, Бутурлиновское ГП,	Необходимо установить при подготовке проектной документации
2.		Строительство двух отпаечных ЛЭП 110 кВ от ВЛ 110 кВ Придонская – Бутурлиновка-2 I, II цепь с отпайками до новой ПС 110 кВ	Линейный объект	-	Бутурлиновское ГП, Берёзовское СП, Гвазденское СП, Клёповское СП, Пузевское СП	Необходимо установить при подготовке проектной документации

2.5. Предложения по развитию промышленности и сельского хозяйства на территории Бутурлиновского муниципального района.

На территории Бутурлиновского муниципального района мероприятий по развитию промышленности и сельского хозяйства не предусмотрено.

2.6. Предложения по обеспечению территории Бутурлиновского муниципального района объектами социальной инфраструктуры

*Перечень мероприятий по развитию в муниципальном районе системы образования и дошкольного воспитания.*

<b>№ п/п</b>	<b>Назначение объекта</b>	<b>Наименование планируемого объекта</b>	<b>Вид объекта</b>	<b>Основные характеристики объекта</b>	<b>Местоположение</b>	<b>Характеристика зон с особыми условиями использования территории</b>
1.	Развитие образования	Строительство пристройки (пищеблок и спортивный зал) к зданию МКОУ Клеповская СОШ	Здание	60 мест, высотой до 11 м.	с. Клёповка	Установление ЗОУИТ не требуется
2.		Строительство здания начальной школы на 200 мест с детским садом на 110 мест по адресу: Воронежская область, Бутурлиновский район, г. Бутурлиновка, ул. Красная, 201	Здание	здание начальной школы на 200 мест с детским садом на 110 мест, площадь застройки – 4400 кв.м.	г. Бутурлиновка, ул. Красная, 201	Установление ЗОУИТ не требуется
3.		Строительство пристройки блока помещений начальных классов МКОУ Бутурлиновская ООШ №1	Здание	Площадь – 5112,4 кв.м.		Установление ЗОУИТ не требуется

***Перечень мероприятий по развитию на территории района объектов культуры.***

<b>№ п/п</b>	<b>Назначение объекта</b>	<b>Наименование планируемого объекта</b>	<b>Вид объекта</b>	<b>Основные характеристики объекта</b>	<b>Местоположение</b>	<b>Характеристика зон с особыми условиями использования территории</b>
1.	Развитие культуры	Строительство районного дома культуры в г. Бутурлиновка	Здание	Вместительность 779 мест	г. Бутурлиновка, пл. Воли, 41	Установление ЗОУИТ не требуется
2.		Строительство дома культуры	Здание	Здание клуба вместительностью 120 мест	с. Чулок	Установление ЗОУИТ не требуется

***Перечень мероприятий по обеспечению условий для развития на территории муниципального района физической культуры и массового спорта.***

<b>№ п/п</b>	<b>Назначение объекта</b>	<b>Наименование планируемого объекта</b>	<b>Вид объекта</b>	<b>Основные характеристики объекта</b>	<b>Местоположение</b>	<b>Характеристика зон с особыми условиями использования территории</b>
1.	Развитие массового спорта	Реконструкция стадиона по ул. Ленина, 35 в г. Бутурлиновка Воронежской области	Сооружение	-	г. Бутурлиновка, ул. Ленина, 35	Установление ЗОУИТ не требуется

2.		Строительство многофункциональной спортивной площадки в с. Озёрки Бутурлиновского муниципального района Воронежской области	Сооружение	-	с. Озёрки	Установление ЗОУИТ не требуется
3.		Строительство многофункциональной спортивной площадки в р.п. Нижний Кисляй Бутурлиновского муниципального района Воронежской области	Сооружение	-	р.п. Нижний Кисляй	Установление ЗОУИТ не требуется

**Перечень мероприятий по строительству и реконструкции объектов социального обеспечения, включенных в областные программы**

№ п/п	Назначение объекта	Наименование планируемого объекта	Вид объекта	Основные характеристики объекта	Местоположение	Характеристика зон с особыми условиями использования территории
1.		Строительство реабилитационного корпуса в бюджетном учреждении Воронежской области «Бутурлиновский детский дом-интернат для умственно отсталых детей» в Бутурлиновском муниципальном районе Воронежской области	Здание	-	г. Бутурлиновка, ул. Красная, д.218	Установление ЗОУИТ не требуется

### **3. ХАРАКТЕРИСТИКИ ЗОН С ОСОБЫМИ УСЛОВИЯМИ ИСПОЛЬЗОВАНИЯ ТЕРРИТОРИЙ**

#### **3.1. Придорожные полосы автомобильных дорог местного значения**

Под полосой отвода автодороги понимается совокупность земельных участков, предоставленных в установленном порядке для размещения конструктивных элементов и инженерных сооружений такой дороги, а также зданий, строений, сооружений, защитных и декоративных лесонасаждений и устройств, других объектов, имеющих специальное назначение по обслуживанию дороги и являющихся ее неотъемлемой технологической частью.

В пределах полосы отвода автомобильной дороги могут размещаться объекты дорожного сервиса. Их размещение осуществляется в соответствии с нормами проектирования и строительства этих объектов. Также, в пределах полосы отвода автомобильной дороги могут размещаться: инженерные коммуникации, железные дороги, линии электропередачи, линии связи, объекты трубопроводного и железнодорожного транспорта, а также иные сооружения и объекты, которые располагаются вдоль дороги, либо пересекают ее; подъезды, съезды и примыкания к объектам, расположенным вне полосы отвода дороги и требующим доступа к ним.

В соответствии с п. 2 ст. 26 Федерального закона от 8 ноября 2007 № 257-ФЗ «Об автомобильных дорогах и о дорожной деятельности в Российской Федерации и о внесении изменений в отдельные законодательные акты Российской Федерации» для автомобильных дорог, за исключением автомобильных дорог, расположенных в границах населенных пунктов, устанавливаются придорожные полосы.

В зависимости от класса и (или) категории автомобильных дорог с учетом перспектив их развития ширина каждой придорожной полосы устанавливается в размере:

- 1) 75 м – для автомобильных дорог I и II категорий;
- 2) 50 м – для автомобильных дорог III и IV категорий;
- 3) 25 м – для автомобильных дорог V категории;
- 4) 100 м – для подъездных дорог, соединяющих административные центры (столицы) субъектов Российской Федерации, города федерального значения с другими населенными пунктами, а также для участков автомобильных дорог общего пользования федерального значения, построенных для объездов городов с численностью населения до двухсот пятидесяти тысяч человек;
- 5) 150 м – для участков автомобильных дорог, построенных для объездов городов с численностью населения свыше двухсот пятидесяти тысяч человек.

Перечень и категория автомобильных дорог общего пользования регионального или межмуниципального значения Воронежской области на территории Бутурлиновского муниципального района согласно постановлению администрации Воронежской области № 1239 от 30.12.2005 представлены в разделе 2.5. «Объекты капитального строительства на территории Бутурлиновского муниципального района», п. 2.5.1. «Транспортная инфраструктура».



### **3.2. Охранные зоны объектов электросетевого хозяйства**

В соответствии с Постановлением Правительства Российской Федерации от 24.02.2009 № 160 «О порядке установления охранных зон объектов электросетевого хозяйства и особых условий использования земельных участков, расположенных в границах таких зон» для линий электропередачи 10 кВ охранная зона устанавливается размером 10 метров (5 метров - для линий с самонесущими или изолированными проводами, размещенных в границах населенных пунктов).

### **3.3. Охранные зоны газораспределительных сетей**

Ширина охранных зон газопроводов, принята в соответствии с «Правилами охраны магистральных трубопроводов», утвержденными постановлением Гостехнадзора России № 9 от 22.04.1992 г. и «Правилами охраны газораспределительных сетей», утвержденными Постановлением Правительства РФ № 878 от 20.11.2000.

Для газораспределительных сетей устанавливаются следующие охранные зоны:

- вдоль трасс наружных газопроводов – в виде территории, ограниченной условными линиями, проходящими на расстоянии 2 метров с каждой стороны газопровода;

- вдоль трасс подземных газопроводов из полиэтиленовых труб при использовании медного провода для обозначения трассы газопровода – в виде территории, ограниченной условными линиями, проходящими на расстоянии 3 метров от газопровода со стороны провода и 2 метров – с противоположной стороны;

- вокруг отдельно стоящих газорегуляторных пунктов – в виде территории, ограниченной замкнутой линией, проведенной на расстоянии 10 метров от границ этих объектов. Для газорегуляторных пунктов, пристроенных к зданиям, охранная зона не регламентируется.

- вдоль трасс межпоселковых газопроводов, проходящих по лесам и древесно-кустарниковой растительности, - в виде просек шириной 6 метров, по 3 метра с каждой стороны газопровода. Для надземных участков газопроводов расстояние от деревьев до трубопровода должно быть не менее высоты деревьев в течение всего срока эксплуатации газопровода.

Отсчет расстояний при определении охранных зон газопроводов производится от оси газопровода – для однопроволочных газопроводов и от осей крайних ниток газопроводов – для многопроводных.

### **3.4. Санитарно-защитные зоны**

Правила установления и изменения санитарно-защитных зон, а также использования земельных участков, расположенных в границах санитарно-защитных зон, утверждены Федеральным законом от 03.08.2018 № 342-ФЗ «О внесении изменений в градостроительный кодекс Российской Федерации и отдельные законодательные акты Российской Федерации» (далее -

Федеральный закон от 03.08.2018 № 342-ФЗ) и Постановлением Правительства Российской Федерации от 03.03.2018 № 222 (далее – Правила).

В соответствии с п. 5 Правил в СЗЗ не допускается использования земельных участков в целях:

- размещения жилой застройки, объектов образовательного и медицинского назначения, спортивных сооружений открытого типа, организаций отдыха детей и их оздоровления, зон рекреационного назначения и для ведения садоводства;

- размещения объектов для производства и хранения лекарственных средств, объектов пищевых отраслей промышленности, оптовых складов продовольственного сырья и пищевой продукции, комплексов водопроводных сооружений для подготовки и хранения питьевой воды, использования земельных участков в целях производства, хранения и переработки сельскохозяйственной продукции, предназначенной для дальнейшего использования в качестве пищевой продукции, если химическое, физическое и (или) биологическое воздействие объекта, в отношении которого установлена санитарно-защитная зона, приведет к нарушению качества и безопасности таких средств, сырья, воды и продукции в соответствии с установленными к ним требованиями.

Санитарно-защитные зоны устанавливаются в отношении действующих, планируемых к строительству, реконструируемых объектов капитального строительства, являющихся источниками химического, физического, биологического воздействия на среду обитания человека (далее - объекты), в случае формирования за контурами объектов химического, физического и (или) биологического воздействия, превышающего санитарно-эпидемиологические требования.

В соответствии с п 70 и п 71 Постановления Главного государственного санитарного врача РФ от 28.01.2021 № 3 «Об утверждении санитарных правил и норм СанПиН 2.1.3684-21 «Санитарно-эпидемиологические требования к содержанию территорий городских и сельских поселений, к водным объектам, питьевой воде и питьевому водоснабжению, атмосферному воздуху, почвам, жилым помещениям, эксплуатации производственных, общественных помещений, организации и проведению санитарно-противоэпидемических (профилактических) мероприятий» к источникам воздействия на среду обитания человека относятся объекты, создающие с учетом фона ПДК (ОБУВ) и (или) ПДУ, превышающие гигиенические нормативы на границах санитарно-защитной и жилой зоны, а также на территориях и объектах, выделенных в документах градостроительного зонирования для организации курортных зон, размещения санаториев, домов отдыха, пансионатов, туристских баз, организованного отдыха населения, в том числе пляжей, парков, спортивных баз и их сооружений на открытом воздухе, а также на территориях размещения лечебно-профилактических учреждений длительного пребывания больных и центров реабилитации. Эксплуатация объектов, являющихся источниками воздействия на среду обитания человека и создающих химическое, физическое, биологическое воздействие,

превышающие 0,1 ПДК (ОБУВ) и (или) ПДУ на границе земельного (земельных) участка (участков) объекта (объектов), границе полосы отвода для автомобильных дорог и железнодорожных линий, а также границе объектов недвижимости или участков недр, предоставляемых в пользование, в случаях, когда законодательством Российской Федерации размещение объекта допускается без оформления прав на земельные участки и установления сервитута, а также объекта, архитектурно-строительное проектирование которого допускается в границах, не принадлежащего застройщику или иному правообладателю земельного участка (далее - граница объекта), осуществляется при условии разработки и реализации санитарно-противоэпидемических (профилактических) мероприятий, направленных на снижение уровней воздействия до ПДК (ОБУВ), ПДУ на границе санитарно-защитной зоны или на указанных территориях и объектах.

В соответствии с «Правилами установления санитарно-защитных зон и использования земельных участков, расположенных в границах санитарно-защитных зон», утвержденных Постановлением Правительства РФ от 03.03.2018 № 222, необходимо разработать проекты санитарно-защитных зон. Решение об установлении, изменении или о прекращении существования санитарно-защитной зоны принимают следующие уполномоченные органы по результатам рассмотрения заявления об установлении, изменении или о прекращении существования санитарно-защитной зоны:

1) Федеральная служба по надзору в сфере защиты прав потребителей и благополучия человека - в отношении объектов I и II класса опасности в соответствии с классификацией, установленной санитарно-эпидемиологическими требованиями (далее - санитарная классификация), групп объектов, в состав которых входят объекты I и (или) II класса опасности, а также в отношении объектов, не включенных в санитарную классификацию;

2) территориальные органы Федеральной службы по надзору в сфере защиты прав потребителей и благополучия человека - в отношении объектов III - V класса опасности в соответствии с санитарной классификацией, а также в отношении групп объектов, в состав которых входят объекты III - V класса опасности.

### **3.5. Зоны санитарной охраны**

В соответствии с Федеральным законом от 30.03.1999 №52-ФЗ «О санитарно-эпидемиологическом благополучии населения» зоны санитарной охраны источников питьевого и хозяйственно-бытового водоснабжения устанавливаются, изменяются, прекращают существование по решению органа исполнительной власти субъекта Российской Федерации. При этом решения об установлении, изменении зоны санитарной охраны источников питьевого и хозяйственно-бытового водоснабжения принимаются при наличии санитарно-эпидемиологического заключения о соответствии границ таких зон и ограничений использования земельных участков в границах таких зон санитарным правилам. Положение о зонах санитарной охраны источников питьевого и хозяйственно-бытового водоснабжения утверждается Правительством Российской Федерации.

В соответствии с ч.ч. 1,2 ст. 43 Водного кодекса РФ для целей питьевого водоснабжения должны использоваться защищенные от загрязнения и засорения поверхностные водные объекты и подземные водные объекты, пригодность которых для указанных целей определяется на основании санитарно-эпидемиологических заключений.

Для водных объектов, используемых для целей питьевого водоснабжения, устанавливаются зоны санитарной охраны в соответствии с законодательством о санитарно-эпидемиологическом благополучии населения. В зонах санитарной охраны источников питьевого водоснабжения осуществление деятельности и отведение территории для жилищного строительства, строительства промышленных объектов и объектов сельскохозяйственного назначения запрещаются или ограничиваются в случаях и в порядке, которые установлены санитарными правилами и нормами в соответствии с законодательством о санитарно-эпидемиологическом благополучии населения.

Зоны санитарной охраны организуются в составе трех поясов. Первый пояс (строгого режима) включает территорию расположения водозаборов, площадок всех водопроводных сооружений и водоподводящего канала. Второй и третий пояса (пояса ограничений) включают территорию, предназначенную для предупреждения загрязнения воды источников водоснабжения.

Для водозаборов подземных вод граница 1-го пояса ЗСО устанавливается не менее 30 м от водозабора и на расстоянии не менее 50 м - при использовании недостаточно защищенных подземных вод.

Граница 2-го пояса ЗСО определяется гидродинамическими расчетами, исходя из условий, что микробное загрязнение, поступающее в водоносный пласт за пределами второго пояса, не достигает водозабора.

Граница 3-го пояса ЗСО, предназначенного для защиты водоносного пласта от химических загрязнений, также определяется гидродинамическими расчетами.

В каждом из трех поясов, а также в пределах санитарно-защитной полосы, соответственно их назначению, устанавливается специальный режим и определяется комплекс мероприятий, направленных на предупреждение ухудшения качества воды, которые определены СанПиН 2.1.4.1110-02 «Зоны санитарной охраны источников водоснабжения и водопроводов питьевого назначения» и СП 31.13330.2021. Свод правил. Водоснабжение. Наружные сети и сооружения. СНиП 2.04.02-84\*, утвержденным Приказом Минстроя России от 27.12.2021 № 1016/пр (далее по тексту - СП 31.13330.2021).

Для площадок станций водоподготовки с зоной санитарной охраны первого пояса должен приниматься полный объем технических средств охраны; для площадок станций водоподготовки с напорными фильтрами, насосных станций, резервуаров и водонапорных башен – ограждение (предусмотренное согласно п. 15.4. СП 31.13330.2021) и охранное освещение; для площадок сооружений забора подземной и поверхностной воды и насосных станций первого подъема, а также для площадок станций

водоподготовки, насосных станций, резервуаров и водонапорных башен, размещаемых на предприятиях, территория которых имеет ограждение и сторожевую охрану, - ограждение, (предусмотренное согласно п. 15.4. СП 31.13330.2021).

К зданиям и сооружениям водопровода, расположенным вне поселений и предприятий, а также в пределах первого пояса зоны санитарной охраны водозаборов подземных вод, следует предусматривать подъезды и проезды с облегченным усовершенствованным покрытием.

В соответствии с СанПиН 2.1.3684-21 «Санитарно-эпидемиологические требования к содержанию территорий городских и сельских поселений, к водным объектам, питьевой воде и питьевому водоснабжению, атмосферному воздуху, почвам, жилым помещениям, эксплуатации производственных, общественных помещений, организации и проведению санитарно-противоэпидемических (профилактических) мероприятий», утвержденным Постановлением Главного государственного санитарного врача РФ от 28.01.2021 № 3, в границах ЗСО должны соблюдаться особые условия использования земельных участков и участков акваторий в соответствии с законодательством Российской Федерации.

Не допускается нахождение источников загрязнения почвы и грунтовых вод в месте пролегания водоводов в пределах 10 метров от водовода по обе его стороны и не менее 20 метров при диаметре водоводов более 1000 миллиметров.

Не допускается прокладка водоводов по территории свалок, полей фильтрации, полей орошения, кладбищ, скотомогильников, а также прокладка магистральных водоводов по территории промышленных и сельскохозяйственных предприятий.

## **Заключение**

Предложения, содержащиеся в проекте Схемы территориального планирования Бутурлиновского муниципального района Воронежской области, не предполагают изменения существующих границ земель лесного фонда, границ земельных участков, находящихся в собственности Российской Федерации и Воронежской области, территорий объектов культурного наследия.

Утвержденный проект Схемы территориального планирования Бутурлиновского муниципального района, как основной градостроительный документ муниципального образования, является основанием для подготовки и утверждения плана реализации Схемы территориального планирования.

Реализация Схемы территориального планирования предусматривает использование установленных законодательством средств и методов административного воздействия: нормативно-правового регулирования, административных мер, прямых и косвенных методов бюджетной поддержки, механизмов организационной, правовой и информационной поддержки. Система механизмов, регламентирующих и обеспечивающих в т. ч. реализацию Схемы территориального планирования, включает механизмы как регионального, так и муниципального уровней.

В проект Схемы территориального планирования Бутурлиновского муниципального района по мере необходимости могут вноситься изменения и дополнения, связанные с разработкой и утверждением специализированных схем (например, установления санитарно-защитных и иных режимных зон), принятием и изменением стратегических документов социально-экономического развития и пр.

Порядок внесения изменений в проект Схемы территориального планирования Бутурлиновского муниципального района установлен Градостроительным кодексом РФ и законом Воронежской области № 61-ОЗ от 07.07.2006 «О регулировании градостроительной деятельности в Воронежской области». Соответственно, после утверждения внесенных изменений в проект Схемы территориального планирования, должны быть внесены и изменения в План реализации Схемы территориального планирования.

к решению Совета народных депутатов  
Бутурлиновского муниципального района  
Воронежской области  
от «\_\_\_» \_\_\_\_\_ № \_\_\_

**ТОМ II**

**МАТЕРИАЛЫ ПО ОБОСНОВАНИЮ ПРОЕКТА СХЕМЫ  
ТЕРРИТОРИАЛЬНОГО ПЛАНИРОВАНИЯ БУТУРЛИНОВСКОГО  
МУНИЦИПАЛЬНОГО РАЙОНА  
(пояснительная записка)**

2023 г.



## СОСТАВ ПРОЕКТА

№ п/п	Обозначение	Наименование
<b>Текстовая часть</b>		
1.	Том I	Положение о территориальном планировании Бутурлиновского муниципального района
2.	Том II	Материалы по обоснованию Схемы территориального планирования Бутурлиновского муниципального района (пояснительная записка)
3.	Том III	Инженерно-технические мероприятия гражданской обороны. Мероприятия по предупреждению чрезвычайных ситуаций.
<b>Графическая часть</b>		
1.	1	Карта планируемого размещения объектов местного значения муниципального района
2.	2	Карта объектов капитального строительства, особо охраняемых природных территорий, зон с особыми условиями использования территорий, территорий объектов культурного наследия и территорий, подверженных риску возникновения чрезвычайных ситуаций природного и техногенного характера

## Содержание

- Введение .....	182
- 1. ОБЩИЕ СВЕДЕНИЯ ПО БУТУРЛИНОВСКОМУ МУНИЦИПАЛЬНОМУ РАЙОНУ.	188
1.1. Экономико-географическое положение и административно-территориальное устройство.	188
1.2. Описание границ Бутурлиновского муниципального района Воронежской области.	192
1.3. Историко-градостроительная характеристика района.	204
2. АНАЛИЗ СОВРЕМЕННОГО СОСТОЯНИЯ И ПОТЕНЦИАЛ РАЗВИТИЯ РАЙОНА.	29
2.1. Природно-ресурсный потенциал, климатический и агроклиматический потенциал.	29
2.1.1. Геологическое строение и минерально-сырьевые ресурсы.	29
2.1.2. Водные ресурсы	32
2.1.3. Почвенные ресурсы	33
2.1.4. Лесосырьевые ресурсы	34
2.1.5. Ландшафтно-рекреационный потенциал	34
2.2. Территориально-планировочная организация территории Бутурлиновского муниципального района.	35
2.3. Земельный фонд. Категории земель.	36
2.3.1. Земли населенных пунктов.	37
2.3.2. Земли сельскохозяйственного назначения.	37
2.3.3. Земли промышленности, энергетики, транспорта, связи, радиовещания, телевидения, информатики, земли для обеспечения космической деятельности, земли обороны, безопасности и земли иного специального назначения.	38
2.3.4. Земли особо охраняемых территорий.	38
2.3.5. Земли лесного фонда.	40
2.3.6. Земли водного фонда.	40
2.3.7. Земли запаса.	42
2.4. Демографический потенциал и экономическая база.	42
2.4.1. Демография	42
2.4.2. Экономическая база.	50
2.4.3. Существующая территориально-планировочная организация территории Бутурлиновского муниципального района	61

2.5. Объекты капитального строительства на территории Бутурлиновского муниципального района.	62
2.5.1. Транспортная инфраструктура.	62
- 2.5.2. Инженерная инфраструктура.....	66
- 2.5.2.1. Водоснабжение.....	66
- 2.5.2.2. Водоотведение.....	67
- 2.5.2.3. Электроснабжение .....	67
- 2.5.2.4. Теплоснабжение .....	68
- 2.5.2.5. Газоснабжение.....	71
- 2.5.3. Жилищный фонд.....	72
2.5.4. Социальная инфраструктура.	75
2.5.4.1. Учреждения образования.	75
2.5.4.2. Учреждения здравоохранения.	79
2.5.4.3. Учреждения культуры	82
2.5.4.4. Объекты физической культуры и спорта.	87
2.5.4.5. Предприятия торговли, общественного питания, бытового обслуживания.	87
2.6. Ограничения градостроительной деятельности	87
2.6.1. Зоны охраны объектов культурного наследия и защитные зоны объектов культурного наследия	90
2.6.2. Водоохранные зоны и прибрежные защитные полосы	101
2.6.3. Зоны санитарной охраны источников питьевого и хозяйственно-бытового водоснабжения	104
2.6.4. Зоны затопления и подтопления	106
2.6.5. Охранные зоны особо охраняемых природных территорий	108
2.6.6. Охранные зоны объектов инженерной и транспортной инфраструктуры	109
2.6.7. Санитарно-защитные зоны	118
2.6.8. Охранная зона пунктов государственной геодезической сети, государственной нивелирной сети и государственной гравиметрической сети	112
- 3. ЭКОЛОГИЧЕСКОЕ СОСТОЯНИЕ ТЕРРИТОРИИ. ПЕРЕЧЕНЬ МЕРОПРИЯТИЙ ПО ОХРАНЕ ОКРУЖАЮЩЕЙ СРЕДЫ .....	113
3.1. Состояние атмосферного воздуха	113
3.2. Состояние поверхностных вод	114
3.3. Состояние подземных вод	115
3.4. Состояние почв	116

3.5. Радиационная обстановка	121
3.6. Состояние и формирование природно-экологического каркаса	121
3.7. Мероприятия по охране окружающей среды	123
- 4. ОБОСНОВАНИЕ ПРЕДЛОЖЕНИЙ ПО ТЕРРИТОРИАЛЬНОМУ ПЛАНИРОВАНИЮ МУНИЦИПАЛЬНОГО РАЙОНА. ....	123
4.2. Предложения по территориальному планированию в части оптимизации административно-территориального устройства, развитию планировочной структуры и системы расселения Бутурлиновского района.	128
4.2.1. Предложения по развитию планировочной структуры и функциональному зонированию территории района.	128
4.2.2. Предложения по изменению административно-территориального устройства Бутурлиновского муниципального района и границ муниципальных образований	129
- 4.3. Предложения по обеспечению дорожной деятельности в отношении дорог местного значения, по организации транспортного обслуживания населения, по обеспечению территории муниципального района объектами транспортной инфраструктуры .	131
- 4.4. Предложения по обеспечению территории Бутурлиновского муниципального района объектами инженерной инфраструктуры .....	132
- 4.4.1. Предложения по развитию газоснабжения района.....	132
- 4.4.2. Предложения по развитию системы теплоснабжения населенных пунктов района..	133
- 4.4.3. Предложения по развитию систем водоснабжения и водоотведения .....	135
- 4.4.4. Предложения по развитию электроснабжения .....	137
- 4.5. Предложения по развитию промышленности и сельского хозяйства на территории Бутурлиновского муниципального района.....	138
4.6. Предложения по территориальному планированию в части обеспечения территории муниципального района объектами социальной инфраструктуры	138
- 4.6.1. Предложения по развитию в муниципальном районе системы образования и дошкольного воспитания .....	138
- 4.6.2. Предложения территориального планирования по развитию в муниципальном районе системы здравоохранения .....	140
- 4.6.3. Предложения территориального планирования по развитию на территории района сети организаций культуры и библиотечного обслуживания .....	143
- 4.6.4. Предложения по обеспечению условий для развития на территории муниципального района физической культуры и массового спорта.....	143
- 4.6.5. Предложения по обеспечению условий для развития на территории муниципального района объектов социального обеспечения.....	144
- 5. ОЦЕНКА ВОЗМОЖНОГО ВЛИЯНИЯ ПЛАНИРУЕМЫХ ДЛЯ РАЗМЕЩЕНИЯ ОБЪЕКТОВ МЕСТНОГО ЗНАЧЕНИЯ МУНИЦИПАЛЬНОГО РАЙОНА НА КОМПЛЕКСНОЕ РАЗВИТИЕ СООТВЕТСТВУЮЩЕЙ ТЕРРИТОРИИ. ....	1
- ОСНОВНЫЕ ТЕХНИКО-ЭКОНОМИЧЕСКИЕ ПОКАЗАТЕЛИ.....	8



## Введение

Схема территориального планирования Бутурлиновского муниципального района утверждена решением Совета народных депутатов Бутурлиновского муниципального района от 11.10.2012 № 37. Актуализация Схемы территориального планирования Бутурлиновского муниципального района Воронежской области проведена Бюджетным учреждением Воронежской области «Нормативно-проектный центр» в соответствии с постановлением администрации Бутурлиновского муниципального района от 25.01.2023 №78 и в соответствии с Градостроительным кодексом РФ, а также с соблюдением технических условий и требований государственных стандартов соответствующих норм и правил в области градостроительства.

Схема территориального планирования Бутурлиновского муниципального района является комплексным градостроительным документом, в котором определено назначение территорий муниципального района, исходя из совокупности социальных, экономических, экологических и иных факторов в целях обеспечения устойчивого развития территории, развития инженерной, транспортной, социальной инфраструктур, учета интересов граждан и их объединений, Российской Федерации, Воронежской области, муниципальных образований Бутурлиновского муниципального района. Комплексный анализ территории муниципального района позволил выявить основные планировочные ограничения и целесообразные направления градостроительной реорганизации Бутурлиновского муниципального района для дальнейшего его развития, планировочные проблемы, требующие разрешения.

Цель данного проекта – разработка Схемы территориального планирования Бутурлиновского района, реализация которой будет способствовать устойчивому развитию территории муниципального района при обеспечении градостроительными средствами благоприятной среды жизнедеятельности населения и повышения качества жизни: обеспечение прогресса в развитии основных секторов экономики района, повышение инвестиционной привлекательности территории муниципального района, развитие социальной сферы, модернизация и развитие транспортной и инженерной инфраструктуры, современных средств связи и др.

Основными задачами проекта являются:

1. Проведение комплексной оценки природно-климатических, социально-экономических, планировочных, инфраструктурных, экологических условий территории с целью выявления природно-ресурсного, демографического, экономического, историко-культурного потенциалов, выявления проблемных территорий, а также зон с особыми условиями использования территории;

2. Разработка предложений по размещению объектов, необходимых для осуществления полномочий органов местного самоуправления муниципального района, в том числе, определение территорий для жилищного строительства, объектов социальной инфраструктуры, а так же территорий под организацию мест отдыха и лечения населения, размещение объектов инженерно-транспортной инфраструктуры, объектов по переработке, утилизации и захоронению производственных и бытовых отходов;

3. Разработка предложений по сохранению природного и историко-культурного наследия;

4. Выработка предложений по совершенствованию системы расселения муниципального района во взаимосвязи с основными направлениями социально-экономической политики Воронежской области;

5. Разработка предложений по защите территории от риска возникновения чрезвычайных ситуаций природного и техногенного характера, улучшению экологической обстановки с выделением территорий, выполняющих средозащитные и санитарно-гигиенические функции.

Схема территориального планирования определяет круг задач комплексного преобразования района, решение которых будет способствовать росту количественных и улучшению качественных показателей и характеристик всех сторон жизни населения города и сельских населенных пунктов на основе устойчивого градостроительного развития территории.

Схема территориального планирования после ее принятия станет основным документом, регулирующим целевое использование земель муниципального района в интересах населения, определяющих государственные и общественные потребности, и основой для дальнейших работ по планировке территорий, разработке схем развития систем инженерного обеспечения, транспортной и социальной инфраструктур муниципального района.

При разработке схемы территориального планирования Бутурлиновского муниципального района использована следующая законодательно-нормативная и методологическая документация:

- *Законы Российской Федерации и Воронежской области:*
- *Градостроительный кодекс Российской Федерации (ред. 29.12.2022);*
- *Земельный кодекс Российской Федерации (ред. 06.02.2023);*
- *Лесной кодекс Российской Федерации (ред. 29.12.2022);*
- *Водный кодекс Российской Федерации (ред. 01.05.2022 г.);*
- *Федеральный закон от 30.03.1999 № 52-ФЗ «О санитарно-эпидемиологическом благополучии населения» (ред. от 04.11.2022);*
- *Федеральный закон от 25.06.2002 № 73-ФЗ «Об объектах культурного наследия (памятниках истории и культуры) народов Российской Федерации» (ред. 20.10.2022);*
- *Федеральный закон от 06.10.2003 № 131 «Об общих принципах организации местного самоуправления в Российской Федерации» (ред. 06.02.2023);*
- *Закон Воронежской области от 07.07.2006 № 61-ОЗ «О регулировании градостроительной деятельности в Воронежской области» (ред. 13.03.2023);*
- *Закон Воронежской области от 15.10.2004 №63-ОЗ «Об установлении границ, наделении соответствующим статусом, определении административных центров отдельных муниципальных образований Воронежской области» (ред. 29.03.2021);*
- *Федеральный закон от 18.11.2007 № 257-ФЗ «Об автомобильных дорогах и о дорожной деятельности в Российской Федерации и о внесении изменений в отдельные законодательные акты Российской Федерации» (ред. 14.07.2022);*
- *Федеральный закон от 10.01.2002 № 7-ФЗ «Об охране окружающей среды» (ред. 14.07.2022);*
- *Федеральный закон от 24.06.1998 №89-ФЗ «Об отходах производства и потребления» (ред. 19.12.2022);*

- *Федеральный закон от 03.08.2018 № 342-ФЗ «О внесении изменений в градостроительный кодекс Российской Федерации и отдельные законодательные акты Российской Федерации» (ред. 30.12.2021);*
- *Федеральный закон от 14.03.1995 № 33-ФЗ «Об особо охраняемых природных территориях» (ред. 28.06.2022);*
- *Федеральный закон от 31.03.1999 № 69-ФЗ «О газоснабжении в Российской Федерации» (ред. 14.07.2022);*
- *Федеральный закон от 10.01.2003 № 17-ФЗ «О железнодорожном транспорте в Российской Федерации» (ред. 29.12.2022);*
- *Федеральный закон от 20.12.2004 № 166-ФЗ «О рыболовстве и сохранении водных биологических ресурсов» (ред. 29.12.2022);*
- *Закон Российской Федерации от 21.02.1992 № 2395-1 «О недрах» (ред. 01.04.2022).*

#### *Постановления и приказы*

- *Приказ Минэкономразвития России от 09.01.2018 № 10 «Об утверждении Требований к описанию и отображению в документах территориального планирования объектов федерального значения, объектов регионального значения, объектов местного значения и о признании утратившим силу приказа Минэкономразвития России от 07.12.2016 № 793» (ред. 09.08.2018);*
- *Постановление Правительства Российской Федерации от 18.04.2014 № 360 «Положение о зонах затопления, подтопления» (ред. 17.08.2022);*
- *Постановлением Правительства Российской Федерации от 03.03.2018 № 222 «Об утверждении Правил установления санитарно-защитных зон и использования земельных участков, расположенных в границах санитарно-защитных зон» (ред. 03.03.2022);*
- *Постановлении правительства Воронежской области от 08.11.2019 № 1086 «О создании охранных зон отдельных особо охраняемых природных территорий областного значения»;*
- *Постановление Правительства Российской Федерации от 20.11.2000 № 878 «Об утверждении Правил охраны газораспределительных сетей» (ред. 17.05.2016);*
- *Постановление Гостехнадзора России от 22.04.1992 № 9 «Правила охраны магистральных трубопроводов» (с изм. от 23.11.1994);*
- *Постановление Правительства Российской Федерации от 08.09.2017 № 1083 «Правила охраны магистральных газопроводов» (ред. 15.07.2019);*
- *Постановление Правительства Российской Федерации от 18.11.2013 № 1033 «О порядке установления охранных зон объектов по производству электрической энергии и особых условий использования земельных участков, расположенных в границах таких зон» (ред. 15.01.2019);*
- *Постановление Правительства Российской Федерации от 24.02.2009 № 160 «О порядке установления охранных зон объектов электросетевого хозяйства и особых условий использования земельных участков, расположенных в границах таких зон» (ред. 21.12.2018);*
- *Постановление Правительства Российской Федерации от 17.03.2021 № 392 «Об утверждении положения об охранной зоне стационарных пунктов наблюдений за состоянием окружающей среды, ее загрязнением, о признании утратившим силу постановления Правительства Российской Федерации от 27.08.1999 № 972 и признании недействующим на территории Российской Федерации постановления Совета Министров СССР от 06.01.1983 № 19»;*



- Постановление Правительства Российской Федерации от 21.08.2019 № 1080 «Об охранных зонах пунктов государственной геодезической сети, пунктов государственной нивелирной сети и государственной гравиметрической сети»;
- Постановление Правительства Российской Федерации от 22.09.2018 № 1130 «О разработке, общественном обсуждении, утверждении, корректировке территориальных схем в области обращения с отходами производства и потребления, в том числе с твердыми коммунальными отходами, а также о требованиях к составу и содержанию таких схем» (ред. 01.03.2022);
- Постановление правительства Воронежской области от 11.11.2015 № 856 «Об утверждении государственной программы Воронежской области «Охрана окружающей среды и природные ресурсы» (ред. 29.03.2023);
- Постановление администрации Воронежской области № 1239 от 30.12.2005 «Об утверждении критериев отнесения автомобильных дорог к автомобильным дорогам общего пользования регионального или межмуниципального значения Воронежской области» (ред. 29.11.2022);
- Приказ Минсельхоза России от 09.01.2020 №1 «Об утверждении правил рыболовства для Азово-Черноморского рыбохозяйственного бассейна» (ред. 02.03.2023);
- Приказ Минтранса России от 18.08.2020 № 313 «Об утверждении Порядка установления и использования полос отвода автомобильных дорог федерального значения»;
- Приказ ДЖКХиЭ Воронежской области от 26.12.2022 № 319 «Об утверждении Территориальной схемы обращения с отходами на территории Воронежской области»;
- Приказ Министерства сельского хозяйства Российской Федерации от 26.10.2020 № 626 «Ветеринарные правила перемещения, хранения, переработки и утилизации биологических отходов».

*Строительные нормы и правила:*

- СП 42.13330.2016 «Свод правил. Градостроительство. Планировка и застройка городских и сельских поселений. Актуализированная редакция СНиП 2.07.01-89\*»;
- СП 32.13330.2018 «Свод правил. Канализация. Наружные сети и сооружения. СНиП 2.04.03-85»;
- СП 104.13330.2016 «Свод правил. Инженерная защита территории от затопления и подтопления. Актуализированная редакция СНиП 2.06.15-85»;
- СП 119.13330.2017 «Свод правил. Железные дороги колеи 1520 мм. Актуализированная редакция СНиП 32-01-95»;
- СП 34.13330.2021. «Свод правил. Автомобильные дороги. СНиП 2.05.02-85\*»;
- СП 22.13330.2016 «Свод правил. Основания зданий и сооружений. Актуализированная редакция СНиП 2.02.01-83\*»;
- СП 11-102-97 «Инженерно-экологические изыскания для строительства»;
- СП 31.13330.2012. «Свод правил. Водоснабжение. Наружные сети и сооружения»;
- СП 36.13330.2012 «Свод правил. Магистральные трубопроводы. Актуализированная редакция СНиП 2.05.06-85»;
- СП 320.1325800.2017 «Свод правил. Полигоны для твердых коммунальных отходов. Проектирование, эксплуатация и рекультивация»;
- ОСН 3.02.01-97 «Отраслевые строительные нормы. Нормы и правила проектирования отвода земель для железных дорог».

*Санитарные правила и нормы (СанПиН):*

- СанПиН 2.2.1/2.1.1.1200-03 «Санитарно-защитные зоны и санитарная классификация предприятий, сооружений и иных объектов»;
- СанПиН 2.1.4.1110-02 «Зоны санитарной охраны источников водоснабжения и водопроводов питьевого назначения»;
- СанПиН 2.1.3684-21 «Санитарно-эпидемиологические требования к содержанию территорий городских и сельских поселений, к водным объектам, питьевой воде и питьевому водоснабжению, атмосферному воздуху, почвам, жилым помещениям, эксплуатации производственных, общественных помещений, организации и проведению санитарно-противоэпидемических (профилактических) мероприятий»;

*Иные официальные информационные источники:*

- Доклад управления Федеральной службы по надзору в сфере защиты прав потребителей и благополучия человека по Воронежской области «О состоянии санитарно-эпидемиологического благополучия населения в Воронежской области в 2021 году»;
- Доклад департамента природных ресурсов и экологии Воронежской области «О состоянии окружающей среды на территории Воронежской области в 2021 году»;
- Постановление администрации Воронежской области от 28.05.1998 № 500 «О памятниках природы на территории Воронежской области» (ред. 27.12.2021);
- Паспортизации населенных пунктов и объектов хозяйствования по предупреждению чрезвычайных ситуаций от затопления и подтопления на территории Воронежской области, 1994 (Отдел водных ресурсов по Воронежской области Донского бассейнового водного управления Федерального агентства водных ресурсов МПР России);
- Генеральная схема расселения, природопользования и размещения производственных сил на территории Воронежской области. Размещение месторождений нерудного сырья и подземных вод: книга II. - Воронеж, 1993г.;
- Указ губернатора Воронежской области от 15.11.2021 № 200-у «Об утверждении Лесного плана Воронежской области»;
- Приказ департамента природных ресурсов и экологии Воронежской области от 13.01.2023 № 18 «Перечень особо охраняемых природных территорий областного и местного значения на территории Воронежской области по состоянию на 01.01.2023».

*В основу комплексного градостроительного анализа территории Бутурлиновского муниципального района положены данные, представленные службами и администрацией Бутурлиновского муниципального района в 2023 г. При разработке проекта были использованы следующие документы и материалы:*

- паспорт Бутурлиновского муниципального района 16-ти сельских и городских поселений Бутурлиновского муниципального района за 2017-2022 гг.;
- описание границ Бутурлиновского муниципального района (приложение к уставу Бутурлиновского муниципального района);
- картографические материалы территории Бутурлиновского муниципального района, М 1:25000;
- схема кадастрового зонирования Бутурлиновского муниципального района, М 1:100000;
- схематическая карта административного деления Бутурлиновского муниципального района, М 1:25000;
- реестр (справочник) «Административно-территориальное устройство Воронежской области»;
- другие документы, предоставленные администрацией Бутурлиновского муниципального района и иными организациями.

*Схема территориального планирования разработана на следующие периоды реализации:*

- *Исходный год — 2007 - 2008 г.*
- *Внесение изменений — 2023 г.*
- *I очередь — 2033 г.*
- *Расчетный срок — 2043 г.*

## 1. ОБЩИЕ СВЕДЕНИЯ ПО БУТУРЛИНОВСКОМУ МУНИЦИПАЛЬНОМУ РАЙОНУ.

### 1.1. Экономико-географическое положение и административно-территориальное устройство.

Бутурлиновский район расположен в юго-восточной части Воронежской области, в 12 км. от автомобильной трассы федерального значения М-4 «Дон». Он граничит с Бобровским, Таловским, Новохопёрским, Воробьёвским и Павловским муниципальными районами. Бутурлиновский район, как административно-территориальная единица, был образован в составе Центрально-Черноземной (позже Воронежской) области Постановлением ВЦИК и Совнаркома РСФСР от 30 июля 1928 года. Районный центр-город Бутурлиновка - расположен в 204 км. от областного центра и связан с ним автомобильными и железной дорогами.

В соответствии с Законом Воронежской области «Об административно-территориальном устройстве Воронежской области и порядка его изменения» (№ 87-03 от 27.10.2006г.) в состав Бутурлиновского муниципального района входит 16 поселений: 2 городских – Бутурлиновское и Нижнекисляйское и 14 сельских поселений. Деление по поселениям состоялось на основе сложившегося деления по сельским советам, и, в основном, соответствует требованиям ФЗ-131. Территория района составляет 180,15 тыс га, население по состоянию на 2022 год – 42,8 тыс. человек. В районе насчитывается 42 населенных пункта.

Площадь района характеризуется сложным рельефом: равнины, изрезанные овражно-балочной сетью, речные долины. Наиболее расчлененные овражно-балочными системами – восточная, юго-восточная и юго-западная части района. Речные долины на территории района представлены долинами рек Осередь, Битюг, Чигла и Толучеевка, Озерки.

Из полезных ископаемых в районе добываются: керамзитовая глина (киевская), имеются незначительные запасы охры. Песок, щебень, камень для промышленных целей в основном завозятся из соседних районов. Имеются запасы белой глины, мела, но в последние годы промышленная добыча их прекращена.

С севера на юг по территории района проходит железнодорожная линия Таловая – Калач. Сеть автомобильных дорог района представлена региональными и местными автодорогами общего пользования. По территории муниципального района в направлении с северо-востока на юго-запад проходит аммиакопровод.

Природные условия и ресурсы Бутурлиновского муниципального района благоприятны для хозяйственного и градостроительного освоения.



Схема административно-территориального устройства района

Таблица 1 - Выписка из реестра административно-территориального устройства Бутурлиновского муниципального района (по состоянию на 01.01.2022 г.)

№№ п/п	Административно – территориальные единицы	Территориальные единицы (населённые пункты)	Кол-во жите-лей на 01.01.2022 года	Кол-во жите-лей на 01.01.2011 года	Расстояние (км)		Площади административно-территориальных единиц (га)
					до адм. центра поселения	до адм. центра района	
4	<b>Бутурлиновский муниципальный район</b>		<b>42894</b>	<b>52228</b>			<b>180151,32</b>
4.1	Бутурлиновское городское поселение		<b>23258</b>	<b>27114</b>			<b>14475,76</b>
4.1.1		<b>город Бутурлиновка (административный центр района)</b>	23226	27019	Центр		3788
4.1.2		посёлок Земледелец		24			29
4.1.3		посёлок Круглый		9			7
4.1.4		село Отрадное		62			74
4.2	Нижнекисляйское городское поселение		<b>3264</b>	<b>4308</b>			<b>10790,39</b>
4.2.1		рабочий посёлок Нижний	3034	3959	Центр	35	1329

		Кисляй					
4.2.2		посёлок Комсомольски й		26	11		29,18
4.2.3		посёлок Малый Кисляй		323	5		76
4.2.4		хутор Рахмановка		-	14		33,27
4.3	Берёзовское сельское поселение		<b>1145</b>	<b>1458</b>			<b>11993,68</b>
4.3.1		посёлок Зелёный		700	Центр	11	188
4.3.2		село Дмитриевка		290	15		173
4.3.3		посёлок Зелёный Гай		238	14		69,61
4.3.4		посёлок Красный		202	6		84
4.3.5		село Марьевка		28	18		69
4.4	Васильевское сельское поселение		<b>789</b>	<b>994</b>			<b>8250,56</b>
4.4.1		село Васильевка		994	Центр	33	574
4.5	Великоархангель ское сельское поселение		<b>972</b>	<b>1253</b>			<b>9583,03</b>
4.5.1		село Великоарханге ль-ское		1126	Центр	15	719
4.5.2		село Тюниково		127	3		177
4.6	Гвазденское сельское поселение		<b>1995</b>	<b>2490</b>			<b>19479,96</b>
4.6.1		село Гвазда		2490	Центр	13	1878
4.7	Карайчевское сельское поселение		<b>775</b>	<b>957</b>			<b>6136,08</b>
4.7.1		село Карайчевка		854	Центр	28	278
4.7.2		посёлок Алексеевский		9	9		40,46
4.7.3		посёлок Благовещенски й		-	5		62
4.7.4		посёлок Верхние Озёрки		1	11		1,16
4.7.5		село Пирамиды		83	5		66
4.7.6		посёлок Репный		1	10		71,00
4.7.7		посёлок Троицкий		9	5		21,26
4.8	Клёповское сельское поселение		<b>1906</b>	<b>2436</b>			<b>10693,88</b>

4.8.1		село Клёповка		2436	Центр	17	1707
4.9	Козловское сельское поселение		<b>2613</b>	<b>3115</b>			<b>20402,8</b>
4.9.1		село Козловка		3115	Центр	12	1714
4.10	Колодеевское сельское поселение		<b>463</b>	<b>612</b>			<b>7451,29</b>
4.10.1		село Колодеевка		527	Центр	34	223
4.10.2		село Тулучеевка		85	3		63
4.11	Кучеряевское сельское поселение		<b>661</b>	<b>842</b>			<b>9250,58</b>
4.11.1		село Кучеряевка		842	Центр	31	570
4.12	Озёрское сельское поселение		<b>590</b>	<b>737</b>			<b>5765,31</b>
4.12.1		село Озёрки		737	Центр	22	378
4.13	Пузевское сельское поселение		<b>1677</b>	<b>2358</b>			<b>15238,45</b>
4.13.1		село Пузевое		1963	Центр	24	1155
4.13.2		хутор Данило		5	8		80
4.13.3		посёлок Красный		46	3		21
4.13.4		деревня Чернавка		344	3		313
4.14	Сериковское сельское поселение		<b>477</b>	<b>624</b>			<b>7975,57</b>
4.14.1		село Сериково		432	Центр	31	233
4.14.2		село Макогоново		192	4		155
4.15	Филиппенковское сельское поселение		<b>1483</b>	<b>1838</b>			<b>14276,03</b>
4.15.1		село Филиппенково		908	Центр	18	299
4.15.2		село Елизаветино		485	5		259
4.15.3		село Масычево		167	2		148
4.15.4		село Патокино		278	10		194
4.16	Чулукское сельское поселение		<b>826</b>	<b>1092</b>			<b>8387,95</b>
4.16.1		село Чулук		606	Центр	12	288,15
4.16.2		село Ударник		486	6		171

## 1.2. Описание границ Бутурлиновского муниципального района Воронежской области.

### *1. Линия прохождения границы Бутурлиновского муниципального района по смежеству с Таловским муниципальным районом*

От точки стыка 50000 границ Бутурлиновского, Таловского и Бобровского муниципальных районов линия границы идет в юго-восточном направлении по сельскохозяйственным угодьям, по краю лесной полосы, по сельскохозяйственным угодьям, затем по сельскохозяйственным угодьям вдоль южной стороны лесной полосы, по южной стороне лесной полосы, по сельскохозяйственным угодьям, снова по южной стороне лесной полосы, по сельскохозяйственным угодьям, далее пересекает автомобильную дорогу «М «Дон» - Бобров - Таловая - Новохоперск» - Орловка - Озерки, по сельскохозяйственным угодьям, далее пересекает реку Чигла, по сельскохозяйственным угодьям, пересекает грунтовую дорогу, снова по сельскохозяйственным угодьям, далее по южной стороне лесной полосы, по лесной полосе, по южной стороне лесной полосы, по сельскохозяйственным угодьям, по краю лесной полосы, по сельскохозяйственным угодьям, по лесной полосе, затем между двумя лесными полосами, далее по сельскохозяйственным угодьям вдоль южной стороны лесной полосы, затем по южной стороне лесной полосы до точки стыка 291395508 границ Озёрского, Чулокского сельских поселений Бутурлиновского муниципального района и Таловского муниципального района.

От точки стыка 291395508 линия границы идет в северо-восточном направлении по восточной стороне лесной полосы, далее по лесной полосе, по восточной стороне лесной полосы, далее по сельскохозяйственным угодьям вдоль восточной стороны лесной полосы, затем по лесной полосе, по сельскохозяйственным угодьям, по краю лесной полосы, по сельскохозяйственным угодьям, по восточной стороне лесной полосы до точки стыка 29139550803 границ Бутурлиновского муниципального района и Орловского, Каменно-Степного сельских поселений Таловского муниципального района.

От точки стыка 29139550803 линия границы идет в юго-восточном направлении по северной стороне лесной полосы, далее по сельскохозяйственным угодьям, затем пересекает автомобильную дорогу «Курск - Борисоглебск» - Таловая - Бутурлиновка, далее по лесной полосе, по сельскохозяйственным угодьям, затем по балке Таловая вдоль края лесной полосы, по балке Таловая вдоль южной стороны лесной полосы, по середине пруда в балке Таловая, пересекает плотину пруда в балке Таловая, по балке Таловая до точки 26064.

От точки 26064 линия границы идет в северо-восточном направлении по балке Таловая до точки 26063.

От точки 26063 линия границы идет в юго-восточном направлении по балке Таловая, по сельскохозяйственным угодьям, затем по краю лесной полосы, далее по балке, по сельскохозяйственным угодьям, по лесной полосе до точки стыка 26056 границ Бутурлиновского муниципального района и Каменно-Степного, Нижнекаменского сельских поселений Таловского муниципального района.



От точки стыка 26056 линия границы в юго-восточном направлении пересекает Юго-Восточную железную дорогу до точки 26054.

От точки 26054 линия границы идет в северо-восточном направлении по восточной стороне полосы отвода Юго-Восточной железной дороги до точки 26053.

От точки 26053 линия границы идет в юго-восточном направлении по северной стороне лесной полосы, затем по лесной полосе, далее снова по северной стороне лесной полосы, затем по балке яр Порохов до точки стыка 0500505 границ Чулокского, Сериковского сельских поселений Бутурлиновского муниципального района и Таловского муниципального района.

От точки стыка 0500505 линия границы идет в юго-восточном направлении по балке яр Порохов до точки 2604102002.

От точки 2604102002 линия границы идет в общем северо-восточном направлении по балке яр Порохов, пересекает автомобильную дорогу «Елань-Колено - Бутурлиновка» - п. Терехово, затем по балке яр Порохов до точки 2604100908.

От точки 2604100908 линия границы идет в юго-восточном направлении по балке яр Порохов, далее по южной стороне лесной полосы, по сельскохозяйственным угодьям, далее по балке яр Макогонов до точки 26032005.

От точки 26032005 линия границы идет в северо-восточном направлении по балке яр Макогонов, далее по восточной стороне лесной полосы, далее по балке до точки 26023013.

От точки 26023013 линия границы идет в северо-западном направлении по балке до точки 26023001.

От точки 26023001 линия границы идет в северо-восточном направлении по балке, далее по сельскохозяйственным угодьям, затем по лесной полосе, по сельскохозяйственным угодьям, по лесной полосе, далее снова по сельскохозяйственным угодьям, затем по краю лесной полосы, далее по лесной полосе, затем по южной стороне лесной полосы, по сельскохозяйственным угодьям, по балке, по сельскохозяйственным угодьям, по балке, по краю лесной полосы, далее по южной стороне лесной полосы, затем по лесной полосе до точки стыка 2602008 границ Сериковского, Васильевского сельских поселений Бутурлиновского муниципального района и Таловского муниципального района.

От точки стыка 2602008 линия границы идет в северо-восточном направлении по лесной полосе, далее по сельскохозяйственным угодьям до точки 2602008002.

От точки 2602008002 линия границы идет в северо-восточном направлении по лесной полосе, по южной стороне лесной полосы, далее по сельскохозяйственным угодьям, затем по древесно-кустарниковой растительности, по сельскохозяйственным угодьям до точки 2602008004.

От точки 2602008004 линия границы идет в северо-западном направлении по западной границе земель лесного фонда (урочище Матнево) до точки 2602008007.

От точки 2602008007 линия границы идет в северо-восточном направлении по северной границе земель лесного фонда (урочище Матнево) до точки 2602008009.

От точки 2602008009 линия границы идет в юго-восточном направлении по восточной границе земель лесного фонда (урочище Матнево), по балке Водяная вдоль северной стороны лесной полосы, по балке Водяная, пересекает ручей, по балке Водяная вдоль ручья, пересекает ручей, по балке Водяная, далее по балке Добринка, пересекает лесную полосу, по сельскохозяйственным угодьям до точки стыка 26000 границ Бутурлиновского, Таловского и Новохоперского муниципальных районов.

Протяженность границы Бутурлиновского муниципального района по смежеству с Таловским муниципальным районом составляет 54176,4 м.

## **II. Линия прохождения границы Бутурлиновского муниципального района по смежеству с Новохоперским муниципальным районом**

От точки стыка 26000 границ Бутурлиновского, Таловского и Новохоперского муниципальных районов линия границы идет в юго-западном направлении по балке Добринка, по сельскохозяйственным угодьям до точки 25034.

От точки 25034 линия границы идет в юго-восточном направлении по сельскохозяйственным угодьям, затем по балке Добринка до точки 25032002.

От точки 25032002 линия границы идет в северо-восточном направлении по балке до точки 25032.

От точки 25032 линия границы идет в общем юго-восточном направлении по балке до точки 25030.

От точки 25030 линия границы идет в юго-восточном направлении по балке, пересекает автомобильную дорогу Елань-Колено - Бутурлиновка, затем по сельскохозяйственным угодьям вдоль автомобильной дороги «Елань-Колено - Бутурлиновка» - п. Тулучеевка, по южной стороне автомобильной дороги «Елань-Колено - Бутурлиновка» - п. Тулучеевка, по сельскохозяйственным угодьям, снова по южной стороне автомобильной дороги «Елань-Колено - Бутурлиновка» - п. Тулучеевка и далее по балке до точки 25020.

От точки 25020 линия границы идет в юго-западном направлении по балке, затем по пруду Панский до точки стыка 25019002 границ Бутурлиновского муниципального района и Терновского, Михайловского сельских поселений Новохоперского муниципального района.

От точки стыка 25019002 линия границы идет в юго-западном направлении по пруду Панский, по балке, затем по сельскохозяйственным угодьям, по восточной стороне лесной полосы, по сельскохозяйственным угодьям, далее по восточной стороне лесной полосы, вновь по сельскохозяйственным угодьям и далее по балке Лозовая до точки стыка 25011025 границ Васильевского, Колодеевского сельских поселений Бутурлиновского муниципального района и Новохоперского муниципального района.

От точки стыка 25011025 линия границы идет в юго-восточном направлении по балке Лозовая до точки 25011007.

От точки 25011007 линия границы идет в юго-восточном направлении по балке Лозовая, по восточной стороне лесной полосы, затем по

сельскохозяйственным угодьям, по лесной полосе, снова по сельскохозяйственным угодьям, по балке и далее пересекает реку Толучеевка до точки 25002067.

От точки 25002067 линия границы идет в юго-западном направлении по балке вдоль реки Толучеевка, пересекает реку Толучеевка, затем по балке, пересекает реку Толучеевка, по балке вдоль реки Толучеевка, снова по балке, пересекает реку Толучеевка, по балке, далее по балке вдоль реки Толучеевка, пересекает реку Толучеевка, вновь по балке, пересекает реку Толучеевка, по балке вдоль реки Толучеевка, снова пересекает реку Толучеевка, затем по балке вдоль реки Толучеевка, пересекает реку Толучеевка и далее по балке до точки 25002028.

От точки 25002028 линия границы идет в общем южном направлении по балке до точки 25002005.

От точки 25002005 линия границы идет в северо-восточном направлении по балке, пересекает реку Толучеевка, снова по балке, по сельскохозяйственным угодьям, пересекает балку и далее по сельскохозяйственным угодьям до точки стыка 25000001 границ Бутурлиновского, Новохоперского и Воробьевского муниципальных районов.

Протяженность границы Бутурлиновского муниципального района по смежеству с Новохоперским муниципальным районом составляет 24361,9 м.

### **III. Линия прохождения границы Бутурлиновского муниципального района по смежеству с Воробьевским муниципальным районом**

От точки стыка 25000001 границ Бутурлиновского, Новохоперского и Воробьевского муниципальных районов линия границы идет в юго-восточном направлении по сельскохозяйственным угодьям, затем по западной стороне лесной полосы до точки 25102.

От точки 25102 линия границы идет в юго-западном направлении по западной стороне лесной полосы, пересекает балку Луг, далее по восточной стороне балки Луг, затем по балке Луг до точки 25107.

От точки 25107 линия границы идет в северо-западном направлении по балке Луг, по сельскохозяйственным угодьям, по южной стороне лесной полосы, снова по сельскохозяйственным угодьям, по балке, пересекает реку Толучеевка, снова по балке до точки 25113.

От точки 25113 линия границы идет в юго-западном направлении по балке до точки 08320670.

От точки 08320670 линия границы идет в юго-западном направлении по балке, затем по сельскохозяйственным угодьям, по южной стороне лесной полосы, по сельскохозяйственным угодьям, пересекает балку, снова по сельскохозяйственным угодьям, по южной стороне лесной полосы, далее по сельскохозяйственным угодьям до точки 25120.

От точки 25120 линия границы идет в северо-западном направлении по сельскохозяйственным угодьям, пересекает лесную полосу, далее снова по сельскохозяйственным угодьям до точки стыка 0505728 границ Колодеевского,

Кучеряевского сельских поселений Бутурлиновского муниципального района и Воробьевского муниципального района.

От точки стыка 0505728 линия границы идет в юго-западном направлении по сельскохозяйственным угодьям, по южной стороне лесной полосы, по сельскохозяйственным угодьям, по южной стороне лесной полосы, далее снова по сельскохозяйственным угодьям до точки 25125.

От точки 25125 линия границы идет в северо-западном направлении по сельскохозяйственным угодьям, по южной стороне лесной полосы, по сельскохозяйственным угодьям, по землям лесного фонда (урочище «Три Деревя»), пересекает балку, по сельскохозяйственным угодьям, пересекает балку, снова по сельскохозяйственным угодьям, далее по лесной полосе до точки 25129.

От точки 25129 линия границы идет в юго-западном направлении по лесной полосе, по южной стороне лесной полосы, по сельскохозяйственным угодьям, пересекает балку, затем снова по сельскохозяйственным угодьям, пересекает балку, по сельскохозяйственным угодьям, по северной стороне лесной полосы, вновь по сельскохозяйственным угодьям, далее по балке Пешнянская до точки стыка 0505754 границ Кучеряевского, Филиппенковского сельских поселений Бутурлиновского муниципального района и Воробьевского муниципального района.

От точки стыка 0505754 линия границы идет в юго-западном направлении по балке Пешнянская, по западной границе земель лесного фонда (урочище Матюшино), снова по балке Пешнянская, пересекает балку Яр Куцый, далее по балке Солонцы до точки стыка 08321175 границ Бутурлиновского муниципального района и Березовского, Солонецкого сельских поселений Воробьевского муниципального района.

От точки стыка 08321175 линия границы идет в юго-западном направлении по балке Солонцы, затем по балке Яр Гнилой, по лесной полосе, по южной стороне лесной полосы, далее пересекает Юго-Восточную железную дорогу до точки 08000225.

От точки 08000225 линия границы идет в юго-восточном направлении по западной границе полосы отвода Юго-Восточной железной дороги до точки 25168.

От точки 25168 линия границы в юго-западном направлении пересекает автомобильную дорогу М «Дон» - Бутурлиновка - Воробьевка - Калач, затем идет по южной стороне лесной полосы, по сельскохозяйственным угодьям, далее по балке Маленький Лог до точки 08327788.

От точки 08327788 линия границы в юго-западном направлении пересекает пруд, затем идет по балке Маленький Лог, далее пересекает лесную полосу до точки 2517306016.

От точки 2517306016 линия границы идет в северо-западном направлении по западной стороне лесной полосы, затем по сельскохозяйственным угодьям до точки 251730605.

От точки 251730605 линия границы идет в юго-западном направлении по сельскохозяйственным угодьям до точки 251730602.

От точки 251730602 линия границы идет в северо-западном направлении по балке Маленький Лог, пересекает пруд, по балке Маленький Лог, по сельскохозяйственным угодьям, по западной стороне пруда, снова по балке Маленький Лог, по сельскохозяйственным угодьям, пересекает балку Нечаев Яр, по сельскохозяйственным угодьям, по лесной полосе, далее по сельскохозяйственным угодьям до точки стыка 2517404 границ Филиппенковского, Гвазденского сельских поселений Бутурлиновского муниципального района и Воробьевского муниципального района.

От точки стыка 2517404 линия границы идет в юго-западном направлении по сельскохозяйственным угодьям, по лесной полосе, пересекает балку Яр Большой, по сельскохозяйственным угодьям, по восточной стороне лесной полосы, по сельскохозяйственным угодьям, по восточной стороне лесной полосы, снова по сельскохозяйственным угодьям, затем по балке Шапкин Яр до точки 25182023.

От точки 25182023 линия границы идет в северо-западном направлении по балке Шапкин Яр, затем по балке Шапкин Яр вдоль северной стороны пруда Шапкин до точки 25182074.

От точки 25182074 линия границы идет в юго-западном направлении по балке Шапкин Яр вдоль северной стороны пруда Шапкин до точки 25182089.

От точки 25182089 линия границы идет в северо-западном направлении по балке Шапкин Яр вдоль северной стороны пруда Шапкин до точки 251820113.

От точки 251820113 линия границы идет в юго-западном направлении по балке Шапкин Яр вдоль северной и западной сторон пруда Шапкин до точки 251820119.

От точки 251820119 линия границы идет в северо-западном направлении по балке Шапкин Яр до точки 251820166.

От точки 251820166 линия границы идет в общем юго-западном направлении по балке Шапкин Яр до точки стыка 251820243 границ Гвазденского, Клеповского сельских поселений Бутурлиновского муниципального района и Воробьевского муниципального района.

От точки стыка 251820243 линия границы идет в юго-восточном направлении по сельскохозяйственным угодьям, пересекает лесную полосу, по сельскохозяйственным угодьям, пересекает балку, снова по сельскохозяйственным угодьям, по лесной полосе, далее по сельскохозяйственным угодьям до точки 2518702.

От точки 2518702 линия границы идет в юго-западном направлении по сельскохозяйственным угодьям, пересекает балку Каменный Яр, по сельскохозяйственным угодьям, затем по лесной полосе, по восточной стороне лесной полосы, по сельскохозяйственным угодьям, пересекает балку Осинка, по восточной стороне лесной полосы, по сельскохозяйственным угодьям, по лесной полосе, по западной стороне лесной полосы, затем по лесной полосе, далее по балке

Московский Яр до точки стыка 0509173 границ Клеповского, Пузевского сельских поселений Бутурлиновского муниципального района и Воробьевского муниципального района.

От точки стыка 0509173 линия границы идет в юго-западном направлении по балке Московский Яр до точки стыка 60000 границ Бутурлиновского, Воробьевского и Павловского муниципальных районов.

Протяженность границы Бутурлиновского муниципального района по смежеству с Воробьевским муниципальным районом составляет 69719 м.

#### **IV. Линия прохождения границы Бутурлиновского муниципального района по смежеству с Павловским муниципальным районом**

От точки стыка 60000 границ Бутурлиновского, Павловского и Воробьевского муниципальных районов линия границы идет в общем юго-западном направлении по балке Сухая Данила до точки 60000071.

От точки 60000071 линия границы идет в общем северо-западном направлении по балке Сухая Данила до точки 60000126.

От точки 60000126 линия границы идет в юго-западном направлении по балке Сухая Данила до точки 60000139.

От точки 60000139 линия границы идет в общем северо-западном направлении по балке Сухая Данила до точки 60001.

От точки 60001 линия границы идет в юго-западном направлении по балке Сухая Данила до точки стыка 60003 границ Бутурлиновского муниципального района и Красного, Воронцовского сельских поселений Павловского муниципального района.

От точки стыка 60003 линия границы идет в северо-восточном направлении по балке Сухая Данила до точки 60004.

От точки 60004 линия границы идет в юго-восточном направлении по балке Сухая Данила до точки 60006.

От точки 60006 линия границы идет в северо-восточном направлении по сельскохозяйственным угодьям до точки 60007.

От точки 60007 линия границы идет в северо-западном направлении по сельскохозяйственным угодьям, пересекает балку Крутой Яр, затем по сельскохозяйственным угодьям вдоль западной стороны лесной полосы, пересекает полевую дорогу до точки 60011.

От точки 60011 линия границы идет в юго-западном направлении по пойме реки Яр Даниловский, пересекает реку Яр Даниловский, далее снова по пойме реки Яр Даниловский до точки 6001304.

От точки 6001304 линия границы идет в северо-западном направлении по пойме реки Яр Даниловский, затем по балке, пересекает лесную полосу, пересекает полевую дорогу, далее по сельскохозяйственным угодьям вдоль западной стороны лесной полосы, затем по лесной полосе, пересекает балку, далее по западной стороне лесной полосы, затем по сельскохозяйственным угодьям, пересекает Юго-Восточную железную дорогу, далее по западной стороне лесной полосы, пересекает

автомобильную дорогу «Павловск - Калач - Петропавловка» - Бутурлиновка, затем по сельскохозяйственным угодьям вдоль полевой дороги до точки 60026022.

От точки 60026022 линия границы идет в юго-западном направлении по восточной стороне приусадебных земельных участков села Пузево до точки 60026019.

От точки 60026019 линия границы идет в северо-западном направлении по южной стороне приусадебных земельных участков села Пузево до точки 60026010.

От точки 60026010 линия границы идет в северо-восточном направлении по западной стороне приусадебных земельных участков села Пузево до точки 60026003.

От точки 60026003 линия границы в общем северо-западном направлении пересекает реку Осередь, далее идет по пойме реки Осередь, затем по сельскохозяйственным угодьям, далее по сельскохозяйственным угодьям вдоль полевой дороги, затем по грунтовой дороге, далее по восточной границе Красного участкового лесничества Воронцовского лесничества (земли лесного фонда), пересекает реку Осередь, затем по восточной границе Красного участкового лесничества Воронцовского лесничества (земли лесного фонда) вдоль реки Осередь, далее по восточной стороне Красного участкового лесничества Воронцовского лесничества (земли лесного фонда) вдоль приусадебных земельных участков села Пузево до точки 60037038.

От точки 60037038 линия границы идет в северо-восточном направлении по восточной стороне Красного участкового лесничества Воронцовского лесничества (земли лесного фонда) вдоль приусадебных земельных участков села Пузево, затем по восточной стороне Красного участкового лесничества Воронцовского лесничества (земли лесного фонда), снова по восточной стороне Красного участкового лесничества Воронцовского лесничества (земли лесного фонда) вдоль приусадебных земельных участков села Пузево до точки 60037024.

От точки 60037024 линия границы идет в северо-западном направлении по восточной стороне Красного участкового лесничества Воронцовского лесничества (земли лесного фонда) вдоль приусадебных земельных участков села Пузево до точки 60037021.

От точки 60037021 линия границы идет в юго-западном направлении по восточной стороне Красного участкового лесничества Воронцовского лесничества (земли лесного фонда) вдоль приусадебных земельных участков поселка Красный до точки 60037015.

От точки 60037015 линия границы идет в общем северо-западном направлении по восточной стороне Красного участкового лесничества Воронцовского лесничества (земли лесного фонда) вдоль приусадебных земельных участков поселка Красный, затем по восточной границе Красного участкового лесничества Воронцовского лесничества (земли лесного фонда) до точки 60037.





(земли лесного фонда) до точки стыка 60136 границ Бутурлиновского муниципального района и Воронцовского, Ливенского сельских поселений Павловского муниципального района.

От точки стыка 60136 линия границы идет в северо-восточном направлении по восточной стороне лесного массива, пересекает балку, пересекает грунтовую дорогу, затем по лесному массиву до точки 60138.

От точки 60138 линия границы идет в юго-восточном направлении по лесному массиву, затем по склону балки, далее снова по лесному массиву до точки 60141.

От точки 60141 линия границы идет в северо-восточном направлении по лесному массиву, затем по склону балки, пересекает полевую дорогу, затем по лесному массиву до точки 60144.

От точки 60144 линия границы идет в северо-западном направлении по южной границе земель лесного фонда (урочище 1-я Корабельная дача) до точки 60152.

От точки 60152 линия границы идет в юго-западном направлении по южной границе земель лесного фонда (урочище 1-я Корабельная дача) до точки 60155.

От точки 60155 линия границы идет в северо-западном направлении по западной границе земель лесного фонда (урочище 1-я Корабельная дача) до точки 60165.

От точки 60165 линия границы идет в северо-восточном направлении по западной границе земель лесного фонда (урочище 1-я Корабельная дача) до точки 60166.

От точки 60166 линия границы идет в общем юго-западном направлении по западной границе земель лесного фонда (урочище 1-я Корабельная дача) до точки 60174.

От точки 60174 линия границы идет в общем северо-западном направлении по западной границе земель лесного фонда (урочище 1-я Корабельная дача) до точки 60189.

От точки 60189 линия границы идет в северо-восточном направлении по западной границе земель лесного фонда (урочище 1-я Корабельная дача) до точки 5320826.

От точки 5320826 линия границы идет в общем северо-восточном направлении по западной границе земель лесного фонда (урочище 1-я Корабельная дача) до точки стыка 6020401 границ Пузевского сельского поселения, Нижнекисляйского городского поселения Бутурлиновского муниципального района и Павловского муниципального района.

От точки стыка 6020401 линия границы идет в северо-западном направлении по южной стороне лесной полосы до точки 60207.

От точки 60207 линия границы в юго-западном направлении пересекает балку, далее идет по сельскохозяйственным угодьям, затем по древесно-кустарниковой растительности, далее по северной стороне лесной полосы, пересекает автомобильную дорогу, затем по сельскохозяйственным угодьям, пересекает лесную

полосу до точки стыка 49000 границ Бутурлиновского, Павловского и Бобровского муниципальных районов.

Протяженность границы Бутурлиновского муниципального района по смежеству с Павловским муниципальным районом составляет 65689,1 м.

**V. Линия прохождения границы Бутурлиновского муниципального района по смежеству с Бобровским муниципальным районом**

От точки стыка 49000 границ Бутурлиновского, Бобровского и Павловского муниципальных районов линия границы идет в северо-западном направлении по западной стороне лесной полосы, пересекает балку Сухой Лог, затем по сельскохозяйственным угодьям, далее по западной стороне лесной полосы, затем по лесной полосе, пересекает автомобильную дорогу М «Дон» - Бутурлиновка - Воробьевка - Калач, далее по лесной полосе до точки 49014.

От точки 49014 линия границы идет в общем юго-западном направлении по восточной границе земель лесного фонда (урочище Битюгское) до точки 49025.

От точки 49025 линия границы идет в юго-восточном направлении по южной границе земель лесного фонда (урочище Битюгское) до точки 49024.

От точки 49024 линия границы идет в северо-западном направлении по южной границе земель лесного фонда (урочище Битюгское) до точки 49029.

От точки 49029 линия границы идет в общем северо-восточном направлении по западной границе земель лесного фонда (урочище Битюгское) до точки 49037.

От точки 49037 линия границы идет в северо-западном направлении по заболоченной местности до точки 49038.

От точки 49038 линия границы идет в северо-восточном направлении по заболоченной местности, затем по пойме реки Битюг вдоль залива Грива до точки 4903820.

От точки 4903820 линия границы идет в северо-западном направлении по пойме реки Битюг вдоль залива Грива до точки 49040.

От точки 49040 линия границы идет в северо-восточном направлении по пойме реки Битюг до точки 49041.

От точки 49041 линия границы идет в северо-западном направлении по пойме реки Битюг до точки 49045.

От точки 49045 линия границы идет в юго-западном направлении по пойме реки Битюг, затем по реке Битюг до точки стыка 02048710 границ Бутурлиновского муниципального района и Шестаковского, Липовского сельских поселений Бобровского муниципального района.

От точки стыка 02048710 линия границы идет в северо-западном направлении по реке Битюг до точки стыка 49046017 границ Бутурлиновского муниципального района и Липовского, Мечетского сельских поселений Бобровского муниципального района.

От точки стыка 49046017 линия границы идет в северо-восточном направлении по реке Битюг, затем по пойме реки Битюг, далее по древесно-

кустарниковой растительности, затем по балке, по лесной полосе, далее по сельскохозяйственным угодьям до точки 4905501.

От точки 4905501 линия границы идет в юго-восточном направлении по южной стороне лесной полосы, пересекает балку, затем по сельскохозяйственным угодьям, далее по северной стороне территории, занятой очистными сооружениями, пересекает автомобильную дорогу Семено-Александровка - Анновка - Нижний Кисляй, затем по лесной полосе до точки стыка 02901254 границ Бутурлиновского муниципального района и Мечетского, Октябрьского сельских поселений Бобровского муниципального района.

От точки стыка 02901254 линия границы идет в юго-восточном направлении по лесной полосе, пересекает балку Смоляков Лог, затем по лесной полосе, далее по северной стороне лесной полосы до точки 49071.

От точки 49071 линия границы идет в северо-восточном направлении по западной стороне лесной полосы, далее по лесной полосе, затем по восточной стороне лесной полосы до точки стыка 05005650145 границ Нижнекисляйского городского поселения, Карайчевского сельского поселения Бутурлиновского муниципального района и Бобровского муниципального района.

От точки стыка 05005650145 линия границы идет в северо-восточном направлении по восточной стороне лесной полосы, пересекает балку Карайчевский Лог, затем по восточной стороне лесной полосы, далее по сельскохозяйственным угодьям, пересекает полевою дорогу до точки 05005650141.

От точки 05005650141 линия границы в северо-западном направлении пересекает полевою дорогу, затем идет по южной стороне лесной полосы, далее по лесной полосе, затем по балке Мечеть до точки 05005650135.

От точки 05005650135 линия границы идет в общем северо-восточном направлении по балке Мечеть вдоль ручья до точки стыка 05005650012 границ Бутурлиновского муниципального района и Октябрьского, Анновского сельских поселений Бобровского муниципального района.

От точки стыка 05005650012 линия границы идет в общем северо-восточном направлении по балке Мечеть вдоль ручья, затем по балке Мечеть, далее по южной стороне балки Мечеть, далее снова по балке Мечеть до точки 05005650004.

От точки 05005650004 линия границы идет в юго-восточном направлении по балке Мечеть, затем по сельскохозяйственным угодьям, далее по лесной полосе, затем по сельскохозяйственным угодьям, пересекает балку, далее по грунтовой дороге вдоль сельскохозяйственных угодий до точки 4908908.

От точки 4908908 линия границы идет в северо-восточном направлении по сельскохозяйственным угодьям, затем по балке, далее по восточной стороне лесной полосы до точки 4908903.

От точки 4908903 линия границы идет в юго-восточном направлении по грунтовой дороге вдоль южной стороны лесной полосы, затем по лесной полосе до точки стыка 4908902 границ Карайчевского, Озёрского сельских поселений Бутурлиновского муниципального района и Бобровского муниципального района.

От точки стыка 4908902 линия границы идет в северо-восточном направлении по лесной полосе, затем по восточной стороне лесной полосы, далее по сельскохозяйственным угодьям, затем по восточной стороне лесной полосы, далее снова по сельскохозяйственным угодьям, затем по восточной стороне лесной полосы, далее по лесной полосе до точки стыка 02046320 границ Бутурлиновского муниципального района и Анновского, Тройнянского сельских поселений Бобровского муниципального района.

От точки стыка 02046320 линия границы идет в северо-восточном направлении по лесной полосе до точки 49102.

От точки 49102 линия границы идет в юго-восточном направлении по южной стороне лесной полосы до точки стыка 50000 границ Бутурлиновского, Бобровского и Таловского муниципальных районов.

Протяженность границы Бутурлиновского муниципального района по смежеству с Бобровским муниципальным районом составляет 58347,7 м.

Общая протяженность границ Бутурлиновского муниципального района составляет 272294,1 м.

### 1.3. Историко-градостроительная характеристика района.

Археологические памятники, расположенные на территории Бутурлиновского района скифские курганы, особенно у сёл Гвазда, Клёповка, Пузево, как и названия на карте: Битюг, Кисляй, Осередь, Чигла – слова тюркского происхождения, говорят о пребывании в прошлом на этой земле печенегов, половцев, золотоордынских и крымских татар.

Территория Бутурлиновского района вошла в состав Российского государства во второй половине XVI века. Через неё проходили с 1571 г. пути русских сторожевых разъездов. С начала XVII века ведётся хозяйственное освоение местности. «Дозорная книга» 1615 г. упоминает о наличии одного откупного угодья на реке Осередь. К 1685 г. в верховьях реки Осередь существовали два юрта: Верхние Отрожки и Пуза (теперь сёла Козловка и Пузево). Однако жить русским людям здесь было опасно из-за частых набегов крымских татар.

Постоянные поселения на территории Бутурлиновского района появились к концу XVII века, после удачного похода Петра I на Азов и взятия его в 1696 году. Белгородская защитная черта, долгие годы служившая щитом на южных рубежах России, утратила своё военно-стратегическое значение. За ней безопасно стало селиться, и сюда, на плодородные чернозёмные земли, устремились беглые служилые люди и крестьяне, самовольно захватывая земли по Битюгу, Икорцу, Осередь. К осени 1698 года здесь появились 18 населённых пунктов.

В следующем году Пётр I издал указ, по которому русские и украинцы, самовольно занявшие земли, подлежали принудительному выселению в прежние места, а их строения велено было разрушить. Впредь им запрещалось селиться здесь самовольно. Прибывший карательный отряд безжалостно вытеснил отсюда людей, а все селения предал огню.

На свободные земли некогда Дикого поля стали переселять свободных крестьян, раздавать поместья царским приближённым за особые заслуги. Из центрального уездов России к берегам Битюга были принудительно направлены сотни крепостных крестьян. Так, прибывшие из Смоленска жители основали Нижний Кисляй. Была создана обширная Битюцкая дворцовая волость, административным центром которой являлось село Бобровское (впоследствии - город Бобров). В неё входили сёла дворцовых крестьян с окрестными землями, расположенные по рекам Битюг, Икорец, Осередь.

В 1708 году по Указу Петра I вся Россия впервые была поделена на губернии. Земли по Дону и вокруг него заняла огромная по масштабам Азовская губерния с центром в городе Азов. В неё входила и современная Воронежская область. С 1711 года центром губернии стал Воронеж, а с 1725 года губерния начала именоваться Воронежской. В 1710 году в Битюцкой дворцовой волости насчитывалось 15 поселений. Кроме дворцовых, тут имелись отдельные однодворческие сёла. Иногда и те, и другие проживали совместно в одной деревне.

Помимо возделывания государственной пашни, поставки «для дворцового обихода» рыбы, птицы, других продуктов, дворцовые крестьяне работали на заготовке леса для кораблестроения, несли гарнизонную службу, выполняли другие обязанности.

В 40-х годах XVIII века фаворит императрицы Елизаветы Петровны Александр Борисович Бутурлин (1694 - 1767) получил на территории современного Бутурлиновского района 79700 десятин земли. Получив огромные земли, Александр Борисович организовал здесь свою воронежскую вотчину с центром в слободе, названной по его фамилии.

А. Б. Бутурлин перевёл в наши края часть подданных из своих имений из-под Москвы и Смоленска, а так же «накликнул» украинцев на условиях освобождения их от уплаты податей. Бутурлин не раз посещал свою вотчину, но подолгу здесь не задерживался, продолжая заниматься военными и государственными делами.

Наследником воронежской вотчины, занимавшей примерно половину современного Бутурлиновского района, стал Пётр Александрович Бутурлин (1734 - 1787). При нём Бутурлиновка получила своё второе название – Петровское, по имени самого владельца, которое употреблялось наравне с Бутурлиновской во всех документах до 1917 года. Пётр Александрович редко бывал в своём воронежском имении, которым управляли его доверенные лица.

Вотчина графов Бутурлиных заселялась сравнительно быстро. Помимо слободы Бутурлиновка, здесь возникают новые сёла и хутора. Их жителями становятся в основном выходцы из Малороссии, переселенцы привнесли свою культуру, обычаи, традиции, уклад жизни.

В 1780 году состоялось генеральное межевание земель, осуществлено описание вотчины Бутурлиных. В описании сообщается, где находится имение, какую площадь занимает, перечисляются все населённые пункты. Здесь уже имелись: слобода Петровская (Бутурлиновка), деревни Колодеевка, Толучеево, хутора Великий, Кучеряев, Терехов, Хорольский, Бражников, Сериков, Колодеев, Патокин, Макогонов. Всего в имении насчитывалось тогда 2583 двора, 13315 жителей.

Крестьяне, жившие в вотчине Бутурлина, назывались в тот период «поданными малороссиянами». Фактически это были крепостные крестьяне, и им нелегко жилось в вотчине. Наиболее трудно приходилось в неурожайные годы, которые здесь, в зоне недостаточного увлажнения, случались часто. Были случаи и бегства из вотчины. Особенно много их было в 1790 году, когда имение покинули более 400 человек.

Усиление крепостничества обусловило нарастание крестьянских выступлений в стране. В 1766 году в имении Бутурлиных были отмечены волнения крестьян. Причина их заключалась в том, что «накликанные» на свободные земли украинские крестьяне считали себя вольными людьми и не хотели признавать графа Бутурлина своим господином. Восстание было силой подавлено, и крестьян вынудили повиноваться.

В 1783 году специальным указом Екатерины II всё население владений Бутурлиных прикреплялось к земле в пользу Петра Александровича. После его кончины имение наследовал его сын Дмитрий Петрович Бутурлин (1763 - 1829).

Дмитрий Петрович чаще своих предков бывал в Бутурлиновке. При нём ей было возвращено первоначальное название, более организованно велось хозяйство. В 1812 году, когда французская армия подходила к Москве, Дмитрий Петрович с большим обозом выехал в Бутурлиновку, где его встретили шумно и торжественно. Здесь он прожил почти полгода.

Воронежская вотчина графов Бутурлиных включала три волости – Бутурлиновскую, Велико-Архангельскую и Васильевскую, позже появилась Филиппенковская. В каждой волости было несколько деревень и хуторов.

После кончины Дмитрия Петровича Бутурлина вотчина постепенно приходит в упадок. Она была разделена между наследниками на три части. Слобода Бутурлиновка, а также несколько хуторов и деревень, прилегающих к ней, перешли во владение Петру Дмитриевичу Бутурлину (1774 - 1853).

Спустя несколько лет после раздела вотчины крестьяне стали добиваться выкупа земли и перехода в свободные хлебопашцы. В 1842 году крестьяне слободы Бутурлиновка за 2114335 рублей получили от своих господ долгожданную свободу. Эту огромную сумму пришлось выплачивать на протяжении 37 лет. Таким образом, бутурлиновцы за 19 лет до официальной отмены крепостного права стали вольными людьми. По словам известного дореволюционного историка В. И. Семеновского, Бутурлиновские владения были самой крупной помещичьей вотчиной, выкупленной на свободу в время царствования Николая I.

Основным занятием населения являлось сельское хозяйство. С конца XVIII века начинает развиваться специализация населённых пунктов по хозяйственной деятельности. Появляются мелкие предприятия по переработке сельскохозяйственной продукции и сырья. Слобода Бутурлиновка постепенно получает известность как центр кожевенного промысла. Развивается мукомольное производство. Почти во всех сёлах района имелись ветряные мельницы. Широкое распространение получила маслобойная промышленность. К концу XIX века производство подсолнечного масла существовало в сёлах Васильевка, Козловка, Филиппенково, слободах Кучеряевка, Колодеевка. В селе Нижний Кисляй действовал один из старейших сахарных заводов, основанный в 1837 году. В селе Пузево, богатом залежами гончарных глин, развивалось гончарное производство.

Во всех описях Бутурлиновки конца 18 – нач. 19 века отмечается значение слободы как торгового центра. Базары бывали 2 раза в неделю, ежегодно проходило 7 ярмарок, на которые приезжали купцы из Воронежа, Курска, Тамбова, Харькова (для сравнения: в уездном городе Бобров в этот период проходила одна ежегодная ярмарка).

Слобода Бутурлиновка стремительно росла и к середине 19 в. занимала второе по числу жителей (22050 чел, 2923 двора) место после губернского города Воронежа. Этому в немалой степени способствовало ее географическое положение в центре губернии и удаленность от уездных городов. На обширном участке территорий Бобровского и Павловского уездов Бутурлиновка становится значительным промышленным и торговым центром. Главным занятием населения была переработка сельскохозяйственного сырья, главным образом, животноводческого – выделка сыромятных кож, овчины, шитье тулупов, шапок, фуражек. Большая часть этих готовых изделий сбывалась в область Войска Донского, на Кавказ, в Харьковскую и другие губернии.

В слободе Бутурлиновке на обширной площади имелось до 40 каменных лавок, торговавшими самими различными товарами. К услугам приезжих была гостиница и несколько постоянных дворов. Далеко за пределами уезда славились бутурлиновцы как отменные сапожники и кузнечных дел мастера.

В конце 19 в. сапожной работой было занято более 2 тыс. семей слободы. Развито было и кузнечное производство; местные кузнецы перерабатывали более 30 тыс. пудов железа в год, из которого изготовляли земледельческие орудия и принадлежности к ним. Имелось салотопенное, винокуренное, маслобойное, мукомольное, кирпичное производство. Важное значение имел деревообрабатывающий промысел – изготовление экипажей, саней, тарантасов, телег, колес, ободов. Распространено было и пчеловодство. В 1887 году в слободе насчитывалось 19 крупных пасек. Определенную роль в экономическом развитии играли разработки бутового камня и цоколя, которые шли для местного употребления.

В начале XX века Бутурлиновка считалась крупным торгово-промышленным центром Воронежской губернии, ее население достигло более 28 тыс. человек. По своему социально-культурному уровню Бутурлиновка превосходила многие уездные города Воронежской губернии. Уровень грамотности среди бутурлиновцев был выше, чем в среднем по Бобровскому уезду (в него раньше входила Бутурлиновка), на 25 процентов. Здесь имелось 6 православных церквей, земская больница, аптека, богадельня, 10 земских школ, 1 министерская, 2 церковно-приходские.

12 мая 1886 года была введена в эксплуатацию железнодорожная линия Таловая – Калач протяженностью 90 км, проходящая от узла Таловая через хутор Терехово, слобода Бутурлиновка, разъезд Ширинкино, хутор Ковалевск до слободы Калач. Таким образом, данная линия соединила хлебородные районы, в настоящем, - Таловский, Бутурлиновский, Воробьевский и Калачеевский районы.

В 1900 году в слободе Бутурлиновке действовало 19 кожевенных (к 1909 году их насчитывалось 32), 2 винокуренных, 2 овчинных, 3 кирпичных завода, 1 клееваренный, паровая мельница, 1 маслобойный завод, салотопня. Во время русско-японской войны в 1904 году сапожниками слободы была создана первая в губернии кооперативная артель. Объемы выпуска обуви к 1908 году достигли миллиона пар в год. В. И. Ленин в работе «Развитие капитализма в России» упоминает о слободе Бутурлиновке как одном из центров кожевенного производства.

К 1916 году численность населения слободы достигла 33,96 тыс. жителей, в связи с чем, с 1915 г. в Санкт-Петербурге рассматривался вопрос «*об обращении слободы Бутурлиновки Воронежской губернии в город*». Положительное решение было принято в июне 1917 года – Бутурлиновка получила статус города.

Советская власть была установлена в ноябре 1917 года. В 1918-1919 гг Бутурлиновка была ареной боев Гражданской войны.

В период НЭПа в купеческой слободе появляются новые магазины, лавки, харчевни. В этот же период стали появляться товарищества по совместной обработке земли.

Постановлением ВЦИК и СНК РСФСР от 30 июля 1928 года была утверждена новая система административно-территориального деления – области и районы. В существовавшей тогда Центрально-Черноземной области было образовано 178 районов, в том числе Бутурлиновский. Его население составляло тогда 70 тысяч человек, около 30 тысяч из них проживало в райцентре. В 1934 году, при разукрупнении ЦЧО, была создана Воронежская область, куда вошёл Бутурлиновский район. За период коллективизации 1929-1933 гг. было создано 45 колхозов и два совхоза, объединивших около 10 тысяч индивидуальных хозяйств...

В годы Великой Отечественной войны Бутурлиновский района находился в прифронтовой зоне, боевых действий на его территории не было. В сёлах и в городе располагались армейские аэродромы, прифронтовые эвакуогоспитали.

Число хозяйств, их границы, как и границы района, менялись неоднократно. Рабочий посёлок Нижний Кисляй включен в состав Бутурлиновского района в 50-60 годы из бывшего Лосевского района, села Гвазда, Клеповка, Пузево – из упраздненного Воронцовского района. Последнее изменение границ района произошло в 1977 году, когда восемь Бутурлиновских хозяйств отошли к вновь созданному Воробьевскому району Воронежской области.

В 60-е-70-е годы в районе проводилась специализация сельского хозяйства. Были построены крупнейшие сельскохозяйственные межхозяйственные предприятия: по откорму свиней - «Великий Октябрь», с. Гвазда; по откорму крупного рогатого скота – «Заря», р.п. Нижний Кисляй, спецхоз им. Кирова, г. Бутурлиновка (бывш. Заречное).

В г. Бутурлиновка, наряду с развитием старейших производств (1861г. – спиртзавод, 1871г. – маслозавод, 1896г.- мелькомбинат, 1901г. – ликероводочный завод) в послевоенный период, особенно 60-90 гг., появляются новые и расширяются существующие предприятия.

В послевоенный период, особенно в 60-90-х годах, наряду с развитием старейших производств (1861г. – спиртзавод, 1871г. – маслозавод, 1896г.- мелькомбинат, 1901г. – ликероводочный завод), появляются новые и расширяются существующие предприятия.

Построенный в 1946 году стройкомбинат, помимо цеха добычи мела, ввел новые цеха, расширил ассортимент выпускаемой продукции.

В 1956 году был сдан в эксплуатацию мяскокомбинат, в 1960 году на базе существовавшей прежде артели создана обувная фабрика, в 1962 году построен консервный завод, в 1971 году построен керамзитовый завод, в 1975 году построены промкомбинат, пищекомбинат.

В 1975 году институтом «Воронежгражданпроект» был разработан генеральный план г. Бутурлиновка. Им определялось перспективное, рассчитанное на 25 лет, зонирование территории, районы строительства нового жилья, промышленных предприятий, объектов бытового обслуживания. В 1977 году тот же институт выпустил проект детальной планировки промышленной, юго-восточной части города. В соответствии с генпланом промзоны в конце 70-х – начале 80-х годов были построены: новая база ремонтного предприятия «Сельхозтехника», новая база «Сельхозхимия», база ДСПМК, из центральной части города вынесены и отстроены базы ПМК «Павловскводстрой», ДРСУ. В 1985 году сдан в эксплуатацию Бутурлиновский ССК (комплекс завода ЖБИ и ПМК), укрепляются базы крупных строительных предприятий: МПМК, ПМК-414, ПМК-489, в 1983 году на Бутурлиновском комбинате хлебопродуктов построена крупнейшая мельница союзного значения. Предприятия имели подъездные железнодорожные пути, весь комплекс инженерного обеспечения. Генплан промзоны за сравнительно короткий период был реализован на 80%.

Параллельно строительству промышленных предприятий в юго-восточной промышленной зоне, в зоне жилой застройки, так же развивается промышленное строительство предприятий, имеющих незначительные зоны санитарной защиты: молочный завод, район ул. Дорожной, база «Бутурлиновкамежрайгаз», база «Сельэнерго», предприятие «Монтажник» - район ул. 3 интернационал – ул. Парижской Коммуны.

Промышленные предприятия имелись не только в районном центре. В рабочем поселке Нижний Кисляй работал сахарный завод, молочно-консервный комбинат, в Клеповке – Новошиповский деревообрабатывающий завод, выпускавший паркет из дуба. В селе Великоархангельское работало межрайонное ремонтно-техническое предприятие.

Восемь строительных организаций района занимались возведением сельскохозяйственных, промышленных и социально-культурных объектов, жилых микрорайонов, прокладкой дорог с твердым покрытием. Ко всем населенным пунктам были проложены дороги с твердым покрытием. В селах района, кроме производственных объектов, были построены типовые здания домов культуры, школ, детских садов, больниц, ФАПов и др. объектов соцкультбыта.

В начале 70-х на центральной площади районного центра появились типовые здания районного Дома культуры, универмага, в юго-восточной части города - жилой микрорайон многоэтажной жилой застройки домов офицерского состава (ДОС), базирующейся по границе городской застройки воинской части ВВС, по улице Дорожной – многоэтажная жилая застройка.

В середине 80-х годов в городе было начато строительство школы, поликлиники, обувной фабрики, реконструкция водозабора. В дальнейшем эти стройки были заморожены, в последствии разрушены и восстановлению не подлежат.

Вследствие реформ 90-х перестали существовать следующие промышленные предприятия: промкомбинат, пищекомбинат, молочный завод, стройкомбинат, МПМК, ПМК-414, керамзитовый завод, ремонтное предприятие «Сельхозтехника», «Сельхозхимия», частично сохранившееся производство консервного завода работает эпизодически, мяскокомбинат специализируется на забое скота и поставках сырья для Московских предприятий.



Вместе с тем, г. Бутурлиновка – один из наиболее полно сохранивших архитектурное наследие районных центров области. В значительной степени сохранилась первоначальная планировка, историческая застройка конца 19- начала 20в.

## 2. АНАЛИЗ СОВРЕМЕННОГО СОСТОЯНИЯ И ПОТЕНЦИАЛ РАЗВИТИЯ РАЙОНА.

### 2.1. Природно-ресурсный потенциал, климатический и агроклиматический потенциал.

Климат на территории Бутурлиновского муниципального района умеренно-континентальный с жарким и сухим летом и умеренно холодной зимой с устойчивым снежным покровом и хорошо выраженными переходными сезонами.

Среднегодовая температура воздуха составляет +6,5 °С. Абсолютный максимум составил +43 °С, абсолютный минимум достигал -37 °С. Средние из абсолютных максимальных температур составляют +36°С, средние из абсолютных минимальных температур составляют -27°С.

Годовая сумма осадков на территории составляет 450 - 500 мм. Однако их распределение по сезонам неравномерно: в теплый период (апрель - октябрь) выпадает около 300-320 мм, а в холодный (ноябрь - март) не превышает 160 мм. Территория относится к зоне недостаточного увлажнения, что обусловлено достаточно высокой испаряемостью в теплый период. Суммы средних суточных температур за период активной вегетации растений колеблются в пределах 2400-2800°.

К неблагоприятным метеорологическим явлениям, наносящим значительный ущерб сельскохозяйственному производству, относятся заморозки, засухи, суховеи, сильные ветры, ливни и град. Опасные метеорологические явления, приводящие к ЧС, и главным образом на дорогах, – метели, ливневые дожди, град, шквал, гололёд.

#### 2.1.1. Геологическое строение и минерально-сырьевые ресурсы.

##### Геологическое строение

Территория района приурочена к северо-западной части Калачской возвышенности. Основными формами рельефа являются речные долины и разделяющие их водораздельные плато. Водораздельные плато представляют собой слабоволнистую равнину, сильно расчлененную овражно-балочной сетью. Наиболее изрезаны овражно-балочными системами – восточная, юго-восточная и юго-западная части района (территория Нижнекисляйского городского поселения).

Балки здесь большой протяженности: 7-12 км. и более с отвержками в средней и верхней частях, здесь же отмечается асимметрия склонов, обнажения коренных пород, боковые и донные овраги.

Западная и центральная территории района, за исключением Нижнекисляйского городского поселения, характеризуются как слабоволнистая равнина, относительно слабо изрезанная и менее разветвленные. Склоны балок и днища их в меньшей степени изрезаны оврагами.

Речные долины на территории района представлены долинами рек Осередь, Битюг (небольшой участок в районе п. Малый Кисляй), Чигла и Толучеевка. Особенностью речных долин является асимметрия склонов: правый склон высокий, крутой, сильно эродированный, изрезан овражно-балочной сетью, левый – длинный, пологий.

Долины малых рек выражены слабее и приобрели характер овражно-балочных систем; сами реки в пределах района имеют сезонный характер и непостоянное, прерывистое русло, на базе которого частично организованы пруды.

В пределах Калачской возвышенности имеют развитие современные экзодинамические процессы (овражная и балочная эрозия, оползни, осыпи). Овражная эрозия приурочена к склонам водоразделов и речных террас, сложенных легко размываемыми горными породами. Оползни возникают при условии наличия в геологическом строении склонов увлажненных глинистых слоев.

#### **Минерально-сырьевые ресурсы**

По данным единого фонда геологической информации о недрах и государственного реестра участков недр, предоставленных в пользование, и лицензий на пользование недрами, на территории поселения выявлены следующие месторождение полезных ископаемых.

*Таблица 2 - Полезные ископаемые на территории Бутурлиновского муниципального района*

<b>№ п/п</b>	<b>Наименование полезного ископаемого</b>	<b>Месторождение (участок)</b>	<b>Местоположение</b>	<b>Степень освоения</b>
1	Пески	Бутурлиновское месторождение (участок «Песковатка»)	находится в 6 км к СВ от г. Бутурлиновка	не разрабатывается
2	Суглинки	Бутурлиновское месторождение (разведка 1970-1972 гг) (участок суглинков)	находится на СВ окраине г. Бутурлиновка (п. Зареченский), в 4 км от железнодорожной станции Бутурлиновка	не разрабатывается
3	Песок-отощитель	Бутурлиновское месторождение (разведка 1970-1972 гг)	находится на С окраине г. Бутурлиновка	не разрабатывается
4	Суглинки, песок -отощитель	Бутурлиновское месторождение (разведка 1970-1972 гг) (участок № 4 суглинков и песка -отощителя)	находится на ЮВ окраине в черте г. Бутурлиновка	не разрабатывается
5	Глины,	Бутурлиновское	находится в 2 км к	не

<b>№ п/п</b>	<b>Наименование полезного ископаемого</b>	<b>Месторождение (участок)</b>	<b>Местоположение</b>	<b>Степень освоения</b>
	суглинки	месторождение (разведка 1973 г)	СВ от железнодорожной станции, на правом берегу р. Осередь	разрабатывается
6	Мел	Бутурлиновское месторождение мела	находится на СВ окраине г. Бутурлиновка, на правом берегу р. Осередь	не разрабатывается
7	Пески	Участок «Дмитриевка»	находится в 7 км к ЮЗ от г. Бутурлиновка	не разрабатывается
8	Суглинки	Гваздовское месторождение (участок суглинков)	находится в 5 км к ЮВ от с. Гвазда, на левом склоне балки Максимовка	не разрабатывается
9	Песок-отощитель	Гваздовское месторождение (участок песка -отощителя)	находится в 5 км к С от участка суглинков, к В от с. Гвазда	не разрабатывается
10	Пески	Красненское месторождение	находится в 18 км к ЮЗ от г. Бутурлиновка, в 625 км к СВ от с. Пузево	не разрабатывается
11	Керамзитовые глины	Соха-Колодезь месторождение керамзитовых глин	находится в 10 км Ю железнодорожной станции Бутурлиновка	не разрабатывается
12	Минеральные краски (охровые руды)	Бутурлиновское месторождение минеральных красок (участок Соха-Колодезь)	находится в 10 км Ю железнодорожной станции Бутурлиновка под вскрышей месторождения керамзитовых глин	не разрабатывается
13	Минеральные краски (охровые руды)	Бутурлиновское месторождение минеральных красок (участок	находится в 9 км Ю железнодорожной станции Бутурлиновка, в 6	не разрабатывается

№ п/п	Наименование полезного ископаемого	Месторождение (участок)	Местоположение	Степень освоения
		Иванюкова Пасека)	км к 3 от с. Филиппенково	
14	Минеральные краски (охровые руды)	Бутурлиновское месторождение минеральных красок (участок Масычевский)	находится в 11 км к ЮВ от железнодорожной станции Бутурлиновка, в 3 км к западу от х. Масычев	не разрабатывается
15	Подземные воды	I. Осередь месторождение подземных вод	находится на С окраине г. Бутурлиновка, левобережная пойма р. Осередь	не эксплуатируется

### 2.1.2. Водные ресурсы

#### Подземные воды

Территория располагается в зоне Донецко-Донского артезианского бассейна. Пресные подземные воды приурочены к основным водоносным комплексам, широко используемым для целей водоснабжения.

Хозяйственно-питьевое водоснабжение населения практически полностью основано на использовании подземных вод. Значительная часть нужд в технической и технологической воде предприятий, осуществляющих хозяйственную деятельность на территории поселения, обеспечивается также за счет подземных вод. Подземные воды эксплуатируются буровыми скважинами, колодцами.

#### Поверхностные воды

Поверхностные воды района представлены водными объектами, относящимися к бассейну средней части р.Дон. По территории района протекают реки Осередь, Чигла, Толучеевка, Битюг, а также прудами балочных комплексов и ручьями

Таблица 3 - Характеристика крупных водотоков района.

№ п/п	Название водотока	Исток	Куда впадает		Длина водотока, км
			Устье	на каком расстоянии и от устья, км	
1	река Осередь	на ЮВ окраине г. Бутурлиновка	р. Дон (лв.)	1161,0	89,3

№ п/п	Название водотока	Исток	Куда впадает		Длина водотока, км
			Устье	на каком расстоянии и от устья, км	
2	река Чигла	у с. Козловка (Бутурлиновский муниципальный район)	р. Битюг (лв.)	137,0	74,0
3	река Толучеевка (Толучеевка)	у п. Толучеевка (Новохопёрский муниципальный район)	р. Дон (лв.)	1001,0	143,3
4	река Озерки (Балка Репная)	в 2,1 км к В от п. Благовещенский (Карайчевское сельское поселение Бутурлиновского муниципального района)	р. Чигла (лв.)	57,0	19,2
5	река Битюг	Тамбовская область	р. Дон (лв.)	1199,0	379,0
6	балка Таловая	у с. Березовка (Таловский муниципальный район)	р. Сухая Чигла (лв.)	23,0	4,8
7	ручей Кисляй	на Ю рп Нижний Кисляй	р. Битюг (лв.)	50,0	12,1
8	Данило	у хут. Данило (Пузевское сельское поселение Бутурлиновского муниципального района)	р. Осередь, (лв.)	23,0	24,1

Основным источником питания рек являются талые воды, что определяет характер водного режима водотока. Основные особенности водного режима рек являются высокое весеннее половодье, летне-осенняя межень, прерываемая дождевыми паводками, и низкая зимняя межень.

Значение родников на территории определяется их участием в формировании родникового стока, участвующего в формировании поверхностного стока рек.

В результате хозяйственной деятельности последних десятилетий в условиях относительно высокой антропогенной нагрузки гидрологические и гидрографические характеристики водных объектов испытывают изменения.

### 2.1.3. Почвенные ресурсы

Почвенные ресурсы района представлены черноземами обыкновенными, лугово-черноземными и серыми лесными почвами. Вследствие неоднородности условий почвообразования среди зональных почв в виде небольших полос и пятен встречаются интразональные почвы: солонцы, солоды, лугово-черноземные,

пойменные, лугово-болотные, овражно-балочного комплекса, которые создают пестроту почвенного комплекса.

Изменение количественного и качественного состава почв, а также снижение ее плодородности происходит преимущественно в результате природных и антропогенных факторов, приводящих, в частности, к водной и ветровой эрозии, а также к загрязнению почв.

Водная эрозия выражается здесь в расчленении поверхности земельных угодий на более мелкие участки и усложнении их конфигурации; невыгодном для полей перераспределении снега и влаги; увеличении количества оползней за счет выхода грунтовых вод; снижении плодородия земли при отложении наносов в поймах рек и днищах балок; заилении малых рек, прудов и водоемов; разрушении дорог, сооружений, коммуникаций; ухудшении гидрологического режима; понижении или повышении уровня грунтовых вод и влажности почвенного покрова и других негативах.

Ветровая эрозия проявляется в виде пыльных бурь и местной (повседневной) дефляции. Пыльные бури охватывают большие территории и периодически повторяются. Ветер разрушает верхний горизонт почвы и, вовлекая почвенные частицы в воздушный поток, переносит их на различные расстояния от очагов эрозии. Местная ветровая эрозия проявляется в виде верховой эрозии и поземки.

#### **2.1.4. Лесосырьевые ресурсы**

Леса, расположенные на землях лесного фонда и землях иных категорий по целевому назначению относятся к защитным лесам, которые подлежат освоению в целях сохранения средообразующих, водоохранных, защитных, санитарно-гигиенических, оздоровительных и иных полезных функций лесов с одновременным использованием лесов при условии, если это использование совместимо с целевым назначением защитных лесов и выполняемыми ими полезными функциями.

В соответствии с Указом Губернатора Воронежской области от 15.11.2021 № 200-у «Об утверждении Лесного плана Воронежской области» и данными ЕГРН на территории Бутурлиновского муниципального района располагается Бутурлиновское лесничество. Основными лесообразующими породами являются дуб, сосна, осиновые и другие. В возрастной структуре лесов преобладают средневозрастные насаждения.

#### **2.1.5. Ландшафтно-рекреационный потенциал**

Ценные естественные ландшафты рек муниципального района создают предпосылки для развития водного, экологического, познавательного, активного оздоровительного туризма и стационарной курортной, бивачной и кемпинговой рекреации.

При перспективном планировании развития рекреации и туризма должны, прежде всего, учитываться природные особенности территории, среди которых основными являются климатические.

В пределах долин рек Бутурлиновского муниципального района мало комфортных площадей пляжей и лесных массивов, которые предполагают развитие стационарной рекреации. Спокойный гидрологический режим рек предполагает развитие здесь любых околородных видов отдыха.

Ряд сельских поселений и населенных пунктов обладают комплексным историко-культурным потенциалом, расположены в окружении выразительного ландшафта и ярких памятников археологии, что повышает туристско-рекреационный потенциал.

Факторами, способствующими развитию рекреации, являются следующие:

- наличие потенциальных ресурсов и комфортности природных условий позволяет развивать рекреационно-курортное дело;
- наличие водоемов, песчаных пляжей, привлекающих рекреантов для курортного отдыха, отдыха выходного дня, для водного байдарочного туризма, любительского лова и спортивной охоты;
- купальный период с температурами массового купания 20-22°C продолжается в среднем 80-90 дней;
- наличие лесных массивов естественного и искусственного происхождения;
- хорошая транспортная доступность.

Основными лимитирующими факторами развития рекреации в районе являются следующие:

- наличие гноса в мае-июне-июле на реке;
- затопление пойменных территорий паводком;
- процесс заболачивания пойменных территорий.

2.2. Территориально-планировочная организация территории Бутурлиновского муниципального района.

**По степени освоенности** территории Бутурлиновского муниципального района можно выделить следующие зоны:

- полоса активного освоения вдоль основных региональных дорог общего пользования;
- ареалы урбанизации аграрного типа;
- зоны интенсивного землепользования;
- слабо освоенные зоны.

Указанные зоны занимают более 95% территории района. Распределение территории района по степени градостроительной освоенности выглядит следующим образом:

Наиболее плотно заселённая часть района – **полоса активного освоения вдоль автодороги г. Бутурлиновка – г.Павловск и вдоль автодорог Бутурлиновка – Н.Кисляй М-4 и Бутурлиновка – Елань - Колено**, где сельские населённые пункты расположены на сравнительно небольшом расстоянии друг от друга, образуя фронт активно освоенной территории.

**Ареалы урбанизации аграрного типа** (зона интенсивного градостроительного освоения) выделены на территории, прилегающей к крупным сельским населённым пунктам и агропромышленным предприятиям вдоль основных планировочных и транспортных осей.

**Зоны интенсивного землепользования** выделены на большей части района в пределах земель, освоенных для ведения сельского хозяйства.

**Слабо освоенные зоны**, в основном природно-рекреационные, выделены на территории неудобий, лесов, акватории р. Осередь, р.Битюг с использованием территорий, долин малых рек, а также оврагов и балок в направлении Бутурлиновка – Елань Колено.

В расчетный срок схемы территориального планирования не предполагается существенных изменений в планировочном зонировании района, за исключением возможного усиления рекреационных функций примыкающей к р. Битюг и р.Осередь.

Существующие функциональные зоны выделены на основе анализа современного использования территории, характера природопользования. Зоны приоритетного функционального использования выделены с учётом следующих факторов:



- фактического использования земли;
- положения элементов территории в общей пространственной системе района;
- градостроительной ценности территорий;
- наличия определенных природных и техногенных ограничений (объекты культурного наследия, неблагоприятные природные условия, экологические факторы).

Границы функциональных зон устанавливаются на основе выявленных в процессе анализа территории участков, однородных по природным признакам и характеру хозяйственного использования.

На территории района выделено три основных группы функциональных зон:

1. Зоны интенсивного градостроительного освоения;
2. Зона сельскохозяйственного использования территории;
3. Зоны ограниченного хозяйственного использования.

**Первая группа функциональных зон** выделена на территориях, где происходит развитие населённых пунктов и производств. В первой группе (интенсивного градостроительного освоения) выделяются следующие зоны:

- территории сельских населённых пунктов;
- зоны размещения элементов инженерной и транспортной инфраструктуры.

**Во второй группе** отнесена зона сельскохозяйственного использования.

Это самая обширная функциональная зона; выделена на основе данных предоставленной картографической подосновы и данных о землепользовании в районе.

**Третья группа** (ограниченного хозяйственного использования) включает территории, для которых в настоящее время установлен режим, не допускающий развития и размещения промышленных или сельскохозяйственных производств, других видов эксплуатации природных ресурсов, способных нанести значительный вред естественному или культурному ландшафту.

В составе группы следующие зоны:

- леса;
- памятники природы;
- объекты культурного наследия;
- водные объекты с охранными зонами.

**Выводы:**

- Планировочная структура района достаточно однородна в части, не занятой лесными объектами.
- В планировочной структуре района отсутствуют предпосылки к серьезному ее изменению.
- В системе расселения района преобладают средние и крупные населённые пункты.

### 2.3. Земельный фонд. Категории земель.

По данным государственного учета по состоянию на 1 января 2023 года территория района составляет 180,202 тыс.га.

*Таблица 4 - Характеристика земель Бутурлиновского муниципального района по уровням собственности на 1.01.2023 года.*

**Категории земель**

**Земли сельскохозяйственного назначения**

в том числе:

<b>Общая площадь</b>
<b>141914</b>

фонд перераспределения земель	1034
<b>Земли населенных пунктов</b>	<b>17901</b>
в том числе:	
городских населенных пунктов	5117
сельских населенных пунктов	12784
<b>Земли промышленности, энергетики, транспорта, связи, радиовещания, телевидения, информатики, земли для обеспечения космической деятельности, земли обороны и земли иного специального назначения</b>	<b>1603</b>
в том числе:	
промышленности	130
энергетики	36
транспорта	957
в том числе:	
железнодорожного	608
автомобильного	346
<b>Земли особо охраняемых территорий и объектов</b>	<b>18</b>
<b>Земли лесного фонда</b>	<b>18439</b>
<b>Земли водного фонда</b>	<b>218</b>
<b>Земли запаса</b>	<b>109</b>
<b>итого в границах муниципального района</b>	<b>180202</b>

### 2.3.1. Земли населенных пунктов.

В соответствии со ст. 83 Земельного кодекса РФ, землями населенных пунктов признаются земли, используемые и предназначенные для застройки и развития населенных пунктов. Границы городских, сельских населенных пунктов отделяют земли населенных пунктов от земель иных категорий. Границы городских, сельских населенных пунктов не могут пересекать границы муниципальных образований или выходить за их границы, а также пересекать границы земельных участков, предоставленных гражданам или юридическим лицам. Земли населенных пунктов включают земли городских и сельских населенных пунктов и занимают 17 901 га (9,93 % территории района).

### 2.3.2. Земли сельскохозяйственного назначения.

Структура земельного фонда Бутурлиновского муниципального района характеризуется высоким удельным весом земель сельскохозяйственного назначения - 141914 га или 78,75% территории района.

На основании Земельного кодекса РФ (п.1 ст.77) «землями сельскохозяйственного назначения признаются земли за чертой поселений, предоставленные для нужд сельского хозяйства, а также предназначенные для этих целей».

В составе земель сельскохозяйственного назначения выделяются сельскохозяйственные угодья, земли, занятые внутрихозяйственными дорогами, коммуникациями, лесными насаждениями, предназначенными для обеспечения защиты земель от воздействия негативных (вредных) природных, антропогенных и техногенных явлений, водными объектами, а также зданиями, строениями, сооружениями, используемыми для производства, хранения и первичной переработки сельскохозяйственной продукции.

Земли сельскохозяйственного назначения предоставлены в собственность, аренду, постоянное (бессрочное) пользование, пожизненное наследуемое владение сельскохозяйственным товариществам, производственным кооперативам, государственным муниципальным предприятиям, научно-исследовательским и учебным учреждениям, прочим предприятиям.

2.3.3. Земли промышленности, энергетики, транспорта, связи, радиовещания, телевидения, информатики, земли для обеспечения космической деятельности, земли обороны, безопасности и земли иного специального назначения.

Землями промышленности, энергетики, транспорта, связи, радиовещания, телевидения, информатики, землями для обеспечения космической деятельности, землями обороны, безопасности и землями иного специального назначения признаются земли, которые расположены за границами населенных пунктов и используются или предназначены для обеспечения деятельности организаций и (или) эксплуатации объектов промышленности, энергетики, транспорта, связи, радиовещания, телевидения, информатики, объектов для обеспечения космической деятельности, объектов обороны и безопасности, осуществления иных специальных задач и права на которые возникли у участников земельных отношений по основаниям, предусмотренным настоящим Кодексом, федеральными законами и законами субъектов Российской Федерации (далее - земли промышленности и иного специального назначения).

Земли промышленности и иного специального назначения в зависимости от характера специальных задач, для решения которых они используются или предназначены, подразделяются на:

- 1) земли промышленности;
- 2) земли энергетики;
- 3) земли транспорта;
- 4) земли связи, радиовещания, телевидения, информатики;
- 5) земли для обеспечения космической деятельности;
- 6) земли обороны и безопасности;
- 7) земли иного специального назначения.

Земли данной категории на территории Бутурлиновского района занимают 1603 га (0,88 % территории района).

2.3.4. Земли особо охраняемых территорий.

На основании ч.4 ст.2 Федерального закона N 33 от 14.03.1995 «Об особо охраняемых природных территориях», все особо охраняемые природные территории

учитываются при разработке территориальных комплексных схем, схем землеустройства и районной планировки.

В соответствии со ст. 94 Земельного кодекса РФ, к землям особо охраняемых территорий относятся земли, которые имеют особое природоохранное, научное, историко-культурное, эстетическое, рекреационное, оздоровительное и иное ценное значение, которые изъяты в соответствии с постановлениями федеральных органов государственной власти, органов государственной власти субъектов Российской Федерации или решениями органов местного самоуправления полностью или частично из хозяйственного использования и оборота и для которых установлен особый правовой режим.

Основное целевое назначение земель особо охраняемых территорий – обеспечение сохранности природных объектов путем полного и частичного ограничения хозяйственной деятельности.

К землям особо охраняемых территорий относятся земли:

- 1) особо охраняемых природных территорий, в том числе лечебно-оздоровительных местностей и курортов;
- 2) природоохранного назначения;
- 3) рекреационного назначения;
- 4) историко-культурного назначения;
- 5) иные особо ценные земли.

Земли особо охраняемых территорий:

Родник «Нижний Кисляй» - является гидрологическим памятником природы. Самый крупный в области карстовый источник, ширина родника – 3 м., глубина 0,2-0,3 м., дебит до 250 л/с., используется для хозяйственных нужд. Выделен Постановлением администрации Воронежской области №500 от 28.05.98 г.

Государственный комплексный природный заказник областного значения «Великоархангельский» создан для поддержания и сохранения охотничьих видов животных на площади 3575 га. Выделен Постановлением администрации Воронежской области №859 от 18.09.2000 г.

Памятник природы областного значения «Лесные культуры дуба Г.Г. Юнаша и К.В. Крыжановского». Выделен Постановлением администрации Воронежской области №500 от 28.05.98 и постановлением правительства Воронежской области от 11.11.2011 №994 «О создании памятников природы областного значения в Павловском муниципальном районе Воронежской области»

На основании ч. 3 ст. 2 Федерального закона от 14.03.1995 N 33-ФЗ «Об особо охраняемых природных территориях», в целях защиты особо охраняемых природных территорий от неблагоприятных антропогенных воздействий на прилегающих к ним участках земли и водного пространства могут создаваться охранные зоны или округа с регулируемым режимом хозяйственной деятельности.

К землям особо охраняемых территорий также отнесены земельные участки, занятые источниками водоснабжения (водозаборы) и водоохранные зоны водных объектов.

Земли особо охраняемых территорий и объектов включают участки земли (изъятые и отведенные на основании соответствующих решений) под санаториями, профилакториями и лечебно-оздоровительными учреждениями

Земли особо охраняемых территорий историко-культурного назначения на территории Бутурлиновского района не определены.

Мероприятия по ограничению градостроительной деятельности по требованиям охраны объектов культурного наследия подробно рассмотрены в пункте 2.6.1. данного раздела.

#### 2.3.5. Земли лесного фонда.

К землям лесного фонда относятся лесные земли, в т.ч. земли, покрытые лесной растительностью и не покрытые ею, но предназначенные для ее восстановления (вырубки, гари, редины, прогалины и другие), а также предназначенные для ведения лесного хозяйства нелесные земли (просеки, дороги, болота и другие).

На землях лесного фонда расположены леса непосредственного подчинения управлению лесного хозяйства Воронежской области Козловского, Корабельного, Морозовского и Нижне-Битюгского участковых лесничеств Бутурлиновского лесничества.

К лесам, расположенным на землях иных категорий на территории Бутурлиновского района, относятся леса, расположенные на землях сельскохозяйственного назначения.

Все леса Воронежской области, расположенные на землях лесного фонда и землях иных категорий, согласно Лесному кодексу, по целевому назначению относятся к защитным лесам, которые подлежат освоению в целях сохранения средообразующих, водоохранных, защитных, санитарно-гигиенических, оздоровительных и иных полезных функций лесов с одновременным использованием лесов при условии, если это использование совместимо с целевым назначением защитных лесов и выполняемыми ими полезными функциями.

Вопросы использования и охраны земель лесного фонда не отражаются в документах территориального планирования и регулируются исключительно положениями Лесного кодекса.

Все леса Бутурлиновского района отнесены к первой группе лесов. По категориям защитности на территории Бутурлиновского района леса разделены на три категории:

- особо ценные лесные массивы, выделены приказом Министерства Экологии и природных ресурсов РФ, Комитет по лесу, от 20.03.92г. №33;
- противозерозионные леса, выделены Постановлением Госкомлеса СССР от 21.02.90г. №4;
- природные памятники, выделены Решением Воронежского облисполкома от 20.01.83г. №27/04. Дубовое насаждение, возраст 180 лет, средняя высота деревьев 32 метра, средний диаметр – 60см.

#### 2.3.6. Земли водного фонда.

Согласно законодательству, к землям водного фонда относятся земли, покрытые поверхностными водами, сосредоточенными в водных объектах, занятые гидротехническими и иными сооружениями, расположенными на водных объектах.

Водный объект - природный или искусственный водоем, водоток либо иной объект, постоянное или временное сосредоточение вод, в котором имеет характерные формы и признаки водного режима.

Классификация водных объектов согласно Водному кодексу РФ от 03.06.2006г:

*«1. Водные объекты в зависимости от особенностей их режима, физико-географических, морфометрических и других особенностей подразделяются на:*

*1) поверхностные водные объекты;*

*2) подземные водные объекты.*

*2. К поверхностным водным объектам относятся:*

*1) моря или их отдельные части (проливы, заливы, в том числе бухты, лиманы и другие);*

*2) водотоки (реки, ручьи, каналы);*

*3) водоемы (озера, пруды, обводненные карьеры, водохранилища);*

*4) болота;*

*5) природные выходы подземных вод (родники, гейзеры);*

*3. Поверхностные водные объекты состоят из поверхностных вод и покрытых ими земель в пределах береговой линии».*

Кроме того, Водный кодекс вводит понятие береговой линии и береговой полосы – как полосе земли вдоль береговой линии водного объекта шириной 20 м, предназначенной для общего пользования. Ширина водоохраной зоны устанавливается от соответствующей береговой линии. В соответствии с пунктом 4 статьи 65 Водного кодекса РФ ширина водоохраной зоны строго регламентирована в зависимости от протяженности реки – 50, 100 и 200 метров.

Водоохраные зоны и прибрежные защитные зоны, создаваемые с целью поддержания в водных объектах качества воды, удовлетворяющего всем видам водопользования, имеют определенные регламенты хозяйственной деятельности, в том числе градостроительной, которые установлены Водным кодексом Российской Федерации.

Водный фонд района представлен реками Осередь, Чигла, Толучеевка, Озерки, Битюг, многочисленными озерами и прудами

Схема границ водоохраных зон и прибрежных защитных полос выполнена с учетом того, что в Водном кодексе Российской Федерации существует понятие береговой линии и береговой полосы — как полосы земли вдоль береговой линии водного объекта и предназначенной для общего пользования.

В соответствии с п. 15 и п. 17 ст. 65 Водного кодекса Российской Федерации устанавливается следующее.

*В границах водоохраных зон запрещаются:*

*1) использование сточных вод для удобрения почв;*

*2) размещение кладбищ, скотомогильников, мест захоронения отходов производства и потребления, радиоактивных, химических, взрывчатых, токсичных, отравляющих и ядовитых веществ;*

*3) осуществление авиационных мер по борьбе с вредителями и болезнями растений;*

*4) движение и стоянка транспортных средств (кроме специальных транспортных средств), за исключением их движения по дорогам и стоянки на дорогах и в специально оборудованных местах, имеющих твердое покрытие;*

5) строительство и реконструкция автозаправочных станций, складов горюче-смазочных материалов (за исключением случаев, если автозаправочные станции, склады горюче-смазочных материалов размещены на территориях портов, инфраструктуры внутренних водных путей, в том числе баз (сооружений) для стоянки маломерных судов, объектов органов федеральной службы безопасности), станций технического обслуживания, используемых для технического осмотра и ремонта транспортных средств, осуществление мойки транспортных средств;

б) хранение пестицидов и агрохимикатов (за исключением хранения агрохимикатов в специализированных хранилищах на территориях морских портов за пределами границ прибрежных защитных полос), применение пестицидов и агрохимикатов;

7) сброс сточных, в том числе дренажных, вод;

8) разведка и добыча общераспространенных полезных ископаемых (за исключением случаев, если разведка и добыча общераспространенных полезных ископаемых осуществляются пользователями недр, осуществляющими разведку и добычу иных видов полезных ископаемых, в границах предоставленных им в соответствии с законодательством Российской Федерации о недрах горных отводов и (или) геологических отводов на основании утвержденного технического проекта в соответствии со статьей 19.1 Закона Российской Федерации от 21 февраля 1992 года N 2395-1 «О недрах»).

В границах прибрежных защитных полос наряду с установленными частью 15 настоящей статьи ограничениями запрещаются:

1) распашка земель;

2) размещение отвалов размываемых грунтов;

3) выпас сельскохозяйственных животных и организация для них летних лагерей, ванн.

Земли водного фонда на территории Бутурлиновского района занимают 218 га.

Вопросы использования и охраны земель водного фонда не отражаются в документах территориального планирования и регулируются исключительно положениями Водного кодекса.

#### 2.3.7. Земли запаса.

В эту категорию входят земли, находящиеся в государственной или муниципальной собственности и не предоставленные гражданам или юридическим лицам, за исключением земель фонда перераспределения земель, формируемого в соответствии со статьей 80 Земельного кодекса и относящихся к землям сельскохозяйственного назначения.

Земли запаса на территории Бутурлиновского района составляют 109 га.

### 2.4. Демографический потенциал и экономическая база.

#### 2.4.1. Демография

На территории Бутурлиновского муниципального района по состоянию на 01.01.2022 размещаются 42 населенных пункта, в которых проживает 42,894 тыс. человек. Городское население района составляет 26,522 тыс. человек.

Плотность населения Бутурлиновского муниципального района на 01.01.2022 составила 66,2 чел./км<sup>2</sup>.

*Таблица 5 - Численность населения в поселениях, входящих в состав Бутурлиновского муниципального района Воронежской области по состоянию на 01.01.2022г.*

№ п/п	Городские и сельские поселения	Административный центр	Кол-во населённых пунктов	Население	Площадь га
1.	Бутурлиновское городское поселение	г. Бутурлиновка	4	23258	14475,76
2.	Нижнекисляйское городское поселение	р.п. Нижний Кисляй	4	3264	10790,39
3.	Берёзовское сельское поселение	п. Зелёный	5	1145	11993,68
4.	Васильевское сельское поселение	с. Васильевка	1	789	8250,56
5.	Великоархангельское сельское поселение	с. Великоархангельское	2	972	9583,03
6.	Гвазденское сельское поселение	с. Гвазда	1	1995	19479,96
7.	Карайчевское сельское поселение	с. Карайчевка	7	775	6136,08
8.	Клёповское сельское поселение	с. Клёповка	1	1906	10693,88
9.	Козловское сельское поселение	с. Козловка	1	2613	20402,8
10.	Колодеевское сельское поселение	с. Колодеевка	2	463	7451,29
11.	Кучеряевское сельское поселение	с. Кучеряевка	1	661	9250,58
12.	Озёрское сельское поселение	с. Озёрки	1	590	5765,31
13.	Пузевское сельское поселение	с. Пузево	4	1677	15238,45
14.	Серииковское сельское поселение	с. Серииково	2	477	7975,57
15.	Филиппенковское сельское поселение	с. Филиппенково	4	1483	14276,03
16.	Чулокское сельское поселение	с. Чулок	2	826	8387,95



Восемь муниципальных образования, входящих в состав Бутурлиновского муниципального района, имеют численность населения менее 1000 чел.

*Таблица 6 - Динамика численности населения по поселениям Бутурлиновского муниципального района*

Наименование городского/сельского поселения	Годы				
	2017	2018	2019	2020	2021
Численность постоянного населения, чел.	45861	45132	44808	43958	42894
Городское поселение , чел.	27992	27655	27578	27086	26522
Сельские населенные пункты, подчиненные администрации административного центра, чел.	17869	17477	17230	16872	16372
Бутурлиновское городское поселение	24366	24122	24071	23679	23258
Нижнекисляйское городское поселение	3626	3533	3507	3407	3264
Берёзовское сельское поселение	1285	1256	1232	1197	1145
Васильевское сельское поселение	868	855	840	808	789
Великоархангельское сельское поселение	1084	1059	1035	1008	972
Гвазденское сельское поселение	2183	2112	2081	2026	1995
Карайчевское сельское поселение	831	804	799	788	775
Клёповское сельское поселение	2110	2051	2023	1973	1906
Козловское сельское поселение	2785	2727	2706	2696	2613
Колодеевское сельское поселение	516	501	497	476	463
Кучеряевское сельское поселение	693	696	695	678	661
Озёрское сельское поселение	634	630	615	610	590
Пузевское сельское поселение	1833	1817	1786	1745	1677
Сериковское сельское поселение	540	534	516	502	477
Филиппенковское сельское поселение	1598	1555	1530	1515	1483
Чулокское сельское поселение	909	880	875	850	826

В районе наблюдается тенденция к сокращению численности населения. За период 2017-2021 г.г. численность населения сократилась на 6,5%. Численность населения городских поселений снижается медленнее численности сельских поселений. Так, начиная с 2017 г. по 2021 г. население городских поселений сократилось на 1470 чел. (5,3%), в то время как в сельских поселениях данный показатель составил 1497 чел. (8,4%).

Вместе с тем, соотношение численности городского и сельского населения в районе на протяжении всех рассматриваемых лет достаточно стабильно.

Демографическая ситуация в Бутурлиновском районе остается непростой и, в целом, подчиняется общероссийской тенденции (высокая смертность при низкой рождаемости).

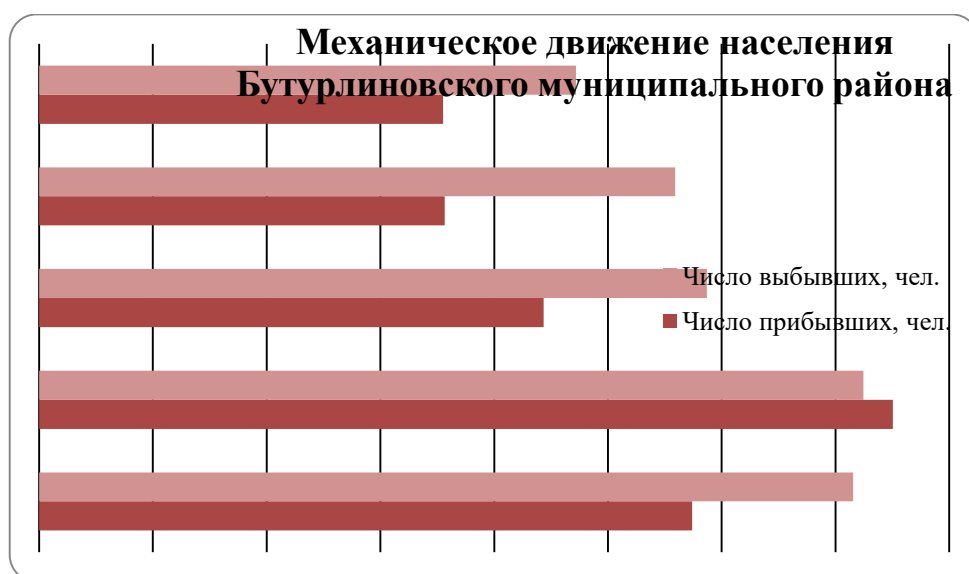
За анализируемый период (2017-2021 г.г.) смертность, в среднем по району, превышает рождаемость в 2,8 раз. Самый высокий разрыв данных показателей характерен для Васильевского, Гвазденского и Пузевского сельских поселений. В период с 2017 по 2021 год значение коэффициента рождаемости снизилось на 2,3‰, значения коэффициента смертности выросло на 1,0‰.

*Таблица 7 - Динамика естественного и механического движения населения Бутурлиновского муниципального района*

Наименование показателя	Годы				
	2017	2018	2019	2020	2021
Общая численность населения, чел.	45861	45132	44808	43958	42894
Число родившихся - всего, чел.	333	335	312	280	213
Коэффициент рождаемости, ‰	7,3	7,4	7,0	6,4	5,0
Число умерших - всего, чел.	779	711	868	941	774
Коэффициент смертности, ‰	17,0	15,8	19,4	21,4	18,0
Естественный прирост (убыль) населения (+, -), чел.	-446	-376	-556	-661	-561
Число прибывших - всего, чел.	1148	1501	887	713	710
Число выбывших - всего, чел.	1431	1449	1174	1118	944
Коэффициент миграционного прироста, ‰	-6,2	+1,2	-6,4	-9,2	-5,5
Миграционный прирост (убыль) населения (+, -), чел.	-283	+52	-287	-405	-234
Общий прирост (убыль) численности населения, чел.	-729	-324	-843	-1066	-795



Не оказывают существенного влияния на улучшение демографической ситуации и миграционные процессы, т.к. механический прирост населения имеет низкие показатели. Коэффициент миграционного прироста с 2017 по 2021 год имел в основном отрицательные значения.



Возрастная структура населения характеризуется следующим образом: трудоспособное население составляет 55,3% от общей численности населения муниципального района, лица старше трудоспособного возраста – 29,8%, моложе – 14,9%.

Для района характерен регрессивный тип возрастной структуры населения, с относительно низкой долей населения молодых возрастов при относительно высокой доле населения пенсионных возрастов.

Таблица 8 - Динамика возрастной структуры населения

Возрастные группы населения	Годы				
	2017	2018	2019	2020	2021
Численность населения моложе трудоспособного возраста, всего чел./%	7080 /15,4	6921 /15,3	6804 /15,2	6631 /15,1	6382 /14,9
Численность населения трудоспособного возраста, всего чел./%	24540/53, 5	23964/53, 1	24342/54, 3	23715/53, 9	23727/55, 3
Численность населения старше трудоспособного возраста, всего чел./%	14241/31, 1	14247/31, 6	13662/30, 5	13612/31, 0	12785/29, 8
Итого (чел.):	45861	45132	44808	43958	42894

За рассматриваемый период (2017-2021г.г.) доля населения младше трудоспособного возраста уменьшилась с 15,4% в 2017 г. до 14,9% в 2021 г. Доля населения в трудоспособном возрасте увеличилась с 53,5% в 2017 г. до 55,3% в 2021 г. Доля населения старше трудоспособного возраста уменьшилась с 31,1% в 2017 г. до 29,8% в 2021 г.



Наиболее актуальными проблемами населения по-прежнему остаются: высокий уровень смертности и заболеваемости населения, низкая ожидаемая продолжительность жизни, дестабилизация семьи как ячейки воспроизводства населения и формы наиболее рациональной организации быта и социализации детей, недостаточное использование потенциала миграции населения.

#### Трудовые ресурсы, занятость

По состоянию на 01.01.2022 г. численность трудовых ресурсов Бутурлиновского муниципального района составила 22868 чел., что на 5,3% ниже показателя за 2018 год.

Численность работающих в отраслях экономики пенсионеров и подростков за рассматриваемый период (2018-2021 г.г.) снизилась на 8,0% и составила в 2021г. 1380 чел.

Численность зарегистрированных безработных на 01.01.2022 г. составила 755 чел. и увеличилась в 3,0 раза с 2018 года. Общая численность безработных уменьшилась на 5,3% и составила 1482 чел. в 2021 г.

Таблица 9 - Трудовые ресурсы

№ п/п	Наименование показателей	Годы			
		2018	2019	2020	2021
1	Численность населения в трудоспособном возрасте, чел.	23964	24342	23715	23727
2	Трудовые ресурсы, чел.	24152	24572	23488	22868
3	Число занятых в отраслях экономики пенсионеров и подростков, чел.	1500	1450	1400	1380
4	Количество работающих в отраслях экономики, чел.	20024	20372	19473	18962
5	Общая численность безработных, чел.	1565	1592	1522	1482
6	Безработные, зарегистрированные в службе занятости, чел.	249	586	946	755



Таблица 10 - Распределение занятых по отраслям экономики

№ п/п	Наименование показателей	Един.из мер.	На 01.01.2022 год
	Численность работников – всего	чел.	18962

	в том числе:		
	на предприятиях (организациях) населенного пункта,	-//-	8400
	из них:		
1.	сельское хозяйство	-//-	1184
2.	обрабатывающее производство	-//-	988
3.	государственное управление и обеспечение военной безопасности; социальное страхование	-//-	654
4.	образование	-//-	1350
5.	здравоохранение и предоставление социальных услуг	-//-	747
6.	предоставление прочих коммунальных, социальных и персональных услуг	-//-	1405
7.	оптовая и розничная торговля; ремонт автотранспортных средств, мотоциклов, бытовых изделий и предметов личного пользования	-//-	1400
8.	строительство	-//-	65
9.	транспорт и связь	-//-	210
10.	производство и распределение электроэнергии, газа и воды	-//-	337
11.	финансовая деятельность	-//-	60

Наибольший удельный вес всех занятых в экономике района составляют занятые в сфере сельского хозяйства – 14,1%.

#### **Вывод:**

Современная демографическая ситуация в Бутурлиновском муниципальном районе характеризуется постоянными процессами естественной убыли населения, а также старением населения.

Проведенный анализ демографической ситуации в Бутурлиновском муниципальном районе показывает, что территория находится в стадии устойчивой депопуляции, которая обусловлена изменением параметров воспроизводства населения. Миграционный прирост не способен существенно повлиять на сложившуюся демографическую модель района.

Главной стратегической целью в развитии демографических процессов и в демографической политике на ближайшую и долгосрочную перспективу является смягчение негативных тенденций и улучшение демографической ситуации в целом. Особую актуальность приобретают вопросы создания целевых государственных программ, направленных на улучшение демографической ситуации.

В качестве приоритетных направлений демографической политики Бутурлиновского муниципального района можно выделить следующие ключевые положения:

– снижение смертности в трудоспособном возрасте, повышение продолжительности жизни за счёт проведения мероприятий в сфере здравоохранения, социальной поддержки населения, экологической и общественной безопасности, охраны труда;

- создание условий для уменьшения оттока наиболее конкурентоспособной рабочей силы за пределы района;
- стимулирование рождаемости путём развития сети дошкольных учреждений и обеспечение доступности жилья для молодых семей.

Для снижения уровня безработицы необходимо повышение конкурентоспособности и профессиональной мобильности ищущих работу, в том числе безработных граждан на рынке труда. В этих целях необходимо разработать комплекс мероприятий, предусматривающих:

- содействие населению в выборе профессий, специальностей, востребованных на рынке труда, повышении профессиональной мобильности, готовности к профессиональному обучению;
- совершенствование содержания и организации профессиональной ориентации учащихся и студентов общеобразовательных и профессиональных учебных заведений, взрослого населения, в том числе безработных граждан;
- развитие социального партнерства в вопросах профориентационного сопровождения обучающихся подростков и молодежи, безработных граждан, оказание помощи работодателям в подборе кадров.

#### 2.4.2. Экономическая база.

Экономика района имеет дифференцированную структуру, по отраслям и формам собственности и представлена всеми основными секторами:

- первичный сектор (отрасли, производящие различные виды сырья) представлен сельским хозяйством и является сырьевой базой экономики района;
- вторичный сектор (обрабатывающая промышленность, строительство, энергетика);
- третичный сектор (транспорт, связь, финансы, торговля, образование, здравоохранение, рекреационная деятельность и другие виды производственных и социальных услуг) обеспечивает функционирование первичного и вторичного секторов экономики района.

#### **Промышленность**

На сегодняшний день промышленность в Бутурлиновском муниципальном районе представлена преимущественно следующими видами экономической деятельности:

- пищевая промышленность;
- производство строительных материалов;
- обрабатывающая промышленность;
- животноводство.

*Таблица 11 - Перечень промышленных предприятий и организаций, расположенных на территории района (по состоянию на 01.01.2023г.)*

№ п/п	Наименование организации, предприятий	Адрес, телефон	Вид (сфера) деятельности	Класс опасности, СЗЗ	Численность работающих
1.	ОАО «Бутурлиновский мелькомбинат»	г.Бутурлиновка, ул.Маяковского, 73	Производство муки из зерновых культур	Класс III, 300 м	310
2.	ООО «Бутурлиновский мясокомбинат»	г.Бутурлиновка, ул.Чапаева,21	Переработка и консервирование мяса и мясной пищевой продукции	Класс I, 1000 м	118
3.	АО «Нижнекисляйская молочная компания»	р.п.Нижний Кисляй, ул.Дзержинского,9	Производство молочных продуктов	Класс IV, 100 м	210
4.	АО «Бутурлиновский ликеро-водочный завод»	г.Бутурлиновка, ул. 3 Интернационал, 5	Производство алкогольных напитков	Класс IV, 100 м	69
5.	ОАО завод растительных масел «Бутурлиновский»	г. Бутурлиновка, ул.Рабочая, 82	Производство растительных и животных масел и жиров	Класс IV, 100 м	1
6.	АО «Бутурлиновкахлеб»	г. Бутурлиновка, ул.3 Интернационал,8	Производство хлебобулочных и мучных кондитерских изделий	Класс IV, 100 м	93
7.	ООО «Тисма»	г. Бутурлиновка, ул.Совхозная,45	Производство продуктов мукомольной и крупяной промышленности	Класс IV, 100 м	62
8.	ООО «Бутурлиновский завод ЖБИ»	г. Бутурлиновка, ул.Совхозная,44	Производство готовых строительных изделий из бетона, цемента и искусственного камня	Класс III, 300 м	80
9.	ГБПОУ ВО «Бутурлиновский механико - технологический колледж»	г.Бутурлиновка, ул. Блинова, 2	Производство хлебобулочных и мучных кондитерских изделий	-	161
10.	Бутурлиновский филиал АУ ВО «РИА-Воронеж» - редакция газеты «Призыв»	г.Бутурлиновка, ул.Ленина, 57	Издание газет	-	10

#### Сельскохозяйственное производство

Бутурлиновский муниципальный район относится к числу аграрных. Сельское хозяйство является важнейшей и доминирующей отраслью экономики района,



**специализирующейся на производстве продукции растениеводства и животноводства.** Основное направление в растениеводстве – выращивание зерновых и технических культур. Отрасль животноводства представлена молочным и мясным направлениями.

*Таблица 12 - Развитие сельского хозяйства в районе*

Сельскохозяйственная продукция, тонн	Годы				
	201	2015	2020	2021	2022
зерно	11 372,3	12 990,42	225 499,62	156 411,36	264 433,52
сахарная свекла	33 541,8	167 959,0	205 716,67	224 116,03	341 180,57
подсолнечник	14 900,7	45 070,40	34 548,54	40 493,94	36 582,61
картофель	-	376,00	350,00	843,20	409,00
овощи	2 534,2	257,90	326,80	1 293,1	1 008,35
Скот и птица (на убой в живом весе)	3366,5	992,6	11 690,7	11 334,9	12 545,7
молоко	10 246,9	14184,1	17173,9	33396,9	49445,7
яйцо (курин. и перепелин.), тыс. штук					

По состоянию на 01.01.2023 г. в сельхозпредприятиях насчитывается: 15,1 тыс. голов КРС, поголовье дойного стада – 5,9 тыс. голов, поголовье свиней составляет 48,6 тыс. голов. Валовое производство молока составило 48,6 тыс. т, прибавка к 2021 г. – 15786 т.

*Таблица 13 - Перечень предприятий агропромышленного комплекса Бутурлиновского муниципального района (по состоянию на 01.01.2023)*

№ п/п	Наименование организации, предприятий	Адрес, телефон	Вид (сфера) деятельности	Класс опасности, СЗЗ	Численность работающих
1.	ООО «Агроединство»	г. Бутурлиновка, ул. Дорожная, д. 77	Выращивание зерновых (кроме риса), зернобобовых культур и семян масличных культур.	-	40
2.	ООО «Агро-Заречье»	г. Бутурлиновка, ул. Кирова, д. 3	Выращивание зерновых культур	-	50
3.	ООО «АгроБелКис»	г. Бутурлиновка, ул. Фруктовая, д. 15	выращивание зерновых (кроме риса), зернобобовых культур и семян масличных культур	-	15
4.	ООО «Бутурлиновка Зооветснаб»	г. Бутурлиновка, ул. Красная, д. 32	Выращивание зерновых культур	-	24
5.	ООО «Бутурлиновский Агрокомплекс»	г. Бутурлиновка, ул. Рабочая, 82	Разведение молочного крупного рогатого скота, производство сырого молока.	Класс I, 1000 м	175
6.	ООО «Гелиос»	г. Бутурлиновка, ул. Дорожная, 77, п. 8	Выращивание зерновых (кроме риса), зернобобовых культур и семян	-	24

№ п/п	Наименование организации, предприятий	Адрес, телефон	Вид (сфера) деятельности	Класс опасности, СЗЗ	Численность работающих
			масличных культур		
7.	ООО «Ингук»	г.Бутурлиновка, ул. Октябрьская,35	Разведение сельскохозяйственно й птицы.	Класс I, 1000 м	56
8.	ООО «Нижнекисляйские свеклосемена»	р.п.Нижний Кисляй, ул. Старозаводская, 29	Выращивание сахарной свеклы	-	107
9.	ООО «Поле»	р.п.Нижний Кисляй, ул. Старозаводская, 29	Выращивание зерновых культур	-	5
10.	ООО «Просторы Черноземья»	г. Бутурлиновка, улица Беговая, дом 2В, офис 1.	Выращивание зерновых (кроме риса), зернобобовых культур и семян масличных культур.	-	4
11.	ООО «Русское поле»	г. Бутурлиновка, ул. Красная, д. 48	Выращивание семечковых и косточковых культур.	-	7
12.	ООО «Хлебороб»	Бутурлиновский р/н, с. В-Архангельское, ул. Рабочая, 7	Выращивание зерновых культур.	-	26
13.	АО «Хреновской конный завод»	Бобровский район, село Слобода, улица Центральная усадьба конного завода	Разведение лошадей, ослов, мулов, лошаков	-	
14.	ЗАО «Агрофирма «Павловская Нива»	г. Павловск, ул. Набережная, д.3,	Выращивание зерновых культур	-	9,7
15.	ООО «Авангард-Агро-Воронеж»	Острогожский район, поселок Элеваторный, ул. Рабочая, д.1.	Выращивание зерновых (кроме риса), зернобобовых культур и семян масличных культур	-	68
16.	ООО «Агрокультура Воронеж» Воробьевский филиал	г. Воронеж, пр-кт Московский, д. 19б, офис 418	Выращивание зерновых (кроме риса), зернобобовых культур и семян масличных культур	-	
17.	ООО «АГРОЭКО»	г. Воронеж, б-р Победы, д.19, офис 1	Разведение свиней	Класс I, 1000 м	80,7
18.	ООО «Грачевка» ОП Бутурлиновка	Саратовская область, Ардакский район, село Грачевка, ул. Центральная, д. 9	Выращивание зерновых культур	-	148
19.	ООО «Золотой початок»	Павловский р-н, с. Александровка Донская,	Выращивание зерновых (кроме	-	

№ п/п	Наименование организации, предприятий	Адрес, телефон	Вид (сфера) деятельности	Класс опасности, СЗЗ	Численность работающих
		ул., Пролетарская, д. 1а	риса), зернобобовых культур и семян масличных культур		
20.	ООО «ЦЧ АПК» филиал «Хопер-Агро»	с. Кучеряевка, ул Октябрьская, д. 45 А	Выращивание зерновых (кроме риса), зернобобовых культур и семян масличных культур, технических культур	-	128
21.	ООО «ЭкоНиваАгро» Юг	Лискинский р-н, с. Щучье, ул. Советская, д.33,	Смешанное сельское хозяйство	-	312
22.	ООО «ЭКОПОЛЕ»	г. Воронеж, ул. Станкевича, д. 36, офис 86	выращивание зерновых (кроме риса), зернобобовых культур и семян масличных культур	-	
23.	ООО «Газполимерсервис»	г. Бутурлиновка, ул. Совхозная, д. 21	Выращивание зерновых (кроме риса), зернобобовых культур и семян масличных культур.	-	9
24.	ООО «Ника»	г.Бутурлиновка, ул. Совхозная, д. 48, офис 1	Производство муки из зерновых культур	-	10

### КФХ

На территории района действует порядка 41 крестьянско-фермерское хозяйство.

Большая часть КФХ специализируется на производстве зерновых и технических культур.

Таблица 14 - Перечень КФХ

№ п/п	КФХ и ИП-главы КФХ	Продукция	Телефоны	Местонахождение
1	ИП ГКФХ Бадиров Муратдин Амирханович	животноводство, растениеводство		397533, Воронежская обл., Бутурлиновский р/н, с. Карайчевка, ул. Гагарина, 5
2	ИП ГКФХ Банов Александр Иванович	растениеводство		397533, Воронежская обл., Бутурлиновский р/н, пос. Троицкий, ул. Трудовая, 7
3	ИП ГКФХ Банов Алексей Иванович	растениеводство	8 (47361) 5-51-47	397533, Воронежская обл., Бутурлиновский р/н, с. Карайчевка, ул. Молодежная, 4/1

4	ИП ГКФХ Банов Николай Петрович	животноводство, растениеводство	8 (47361) 4-32-86	397523, Воронежская обл., Бутурлиновский р/н, с. Гвазда ,ул.Центральная,165
5	ИП ГКФХ Бельянинов Игорь Владимирович	растениеводство		397500, Воронежская обл., г. Бутурлиновка, ул. Розы Люксембург,66А/1
6	ИП ГКФХ Богатых Александр Иванович	животноводство		397523, Воронежская обл., Бутурлиновский р/н, с. Гвазда ,ул.Центральная,171
7	ИП ГКФХ Бодякина Галина Ивановна	растениеводство	8 (47361) 5-51-92	397533, Воронежская обл., Бутурлиновский р/н, с. Карайчевка,ул. Февральская, 22
8	ИП ГКФХ Васильченко Георгий Петрович	растениеводство	8 (47361) 4-01-12	397543, Воронежская обл., Бутурлиновский р/н, с.Великоархангельское,ул.Пионерска я,17
9	ИП ГКФХ Голубенко Александр Сергеевич	растениеводство		397540, Воронежская обл., Бутурлиновский р/н, с. Масычево, ул. Октябрьская,11
10	ИП ГКФХ Гузенко Владимир Петрович	животноводство, растениеводство		397543, Воронежская обл., Бутурлиновский р/н, с. В/Архангельское, ул. Комуны, 61
11	ИП ГКФХ Джндоян Роман Саядович	животноводство		396301, Воронежская обл., Новоусманский р/н, с. Подклетное, ул. Солнечная, д. 4, кв.2
12	ИП ГКФХ Донец Василий Михайлович	животноводство, растениеводство	8 (47361) 2-19-28	397500, Воронежская обл., г. Бутурлиновка, ул. 9 Января, д. 59
13	ИП ГКФХ Донской Сергей Олегович	животноводство, растениеводство	8 (47361) 5-33-81	397511, Воронежская обл., Бутурлиновский р/н, с. Чулок, ул. Молодежная, 6/1
14	ИП ГКФХ Запорожец Игорь Владимирович	животноводство, растениеводство	8 (47361) 4-32-80	397523, Воронежская обл., Бутурлиновский р/н, с. Гвазда, ул. Гоголя, 49а
15	ИП ГКФХ Колесниченко Владимир Васильевич	животноводство, растениеводство		397524, Воронежская обл., Бутурлиновский р/н, с. Клеповка, ул. Новозаводская,2
16	ИП ГКФХ Королев Павел Викторович	растениеводство	8 (47361) 4-11-61	397535, Воронежская обл., Бутурлиновский р/н, р.п. Н-Кисляй, ул.
17	ИП ГКФХ Крячко Владимир Михайлович	животноводство		397505, Воронежская обл., г. Бутурлиновка, пер. Тимирязева, д.22
18	ИП ГКФХ Макаров Максим Юрьевич	растениеводство	8 (47361) 2-51-40	397500, Воронежская обл., г. Бутурлиновка, ул. Ленина, д.93, кв.18
19	ИП ГКФХ Масюров Владимир Васильевич	животноводство	8 (47361) 5-11-77	397540, Воронежская обл., Бутурлиновский р/н, с. Масычево,ул.Дзержинского,д.13
20	ИП ГКФХ Нестеренко Ольга Ивановна	животноводство		397543, Воронежская обл., Бутурлиновский р/н, с. В- Архангельское, ул. Коммуны, д.32
21	ИП ГКФХ Неретин Иван Николаевич	растениеводство	8 (47361) 2-58-38	397500, Воронежская обл., г. Бутурлиновка, ул. Высоцкого,77
22	ИП ГКФХ Николенко Денис Николаевич	растениеводство	8 (47361) 4-31-48	397523, Воронежская обл., Бутурлиновский р/н, с. Гвазда, ул. Дружбы,93

23	ИП ГКФХ Николенко Николай Григорьевич	растениеводство	8 (47361) 4-31-48	397523, Воронежская обл., Бутурлиновский р/н, с. Гвазда, ул. Дружбы,93
24	ИП ГКФХ Новиков Валентин Иванович	растениеводство	8 (47361) 5-51-21	397533, Воронежская обл., Бутурлиновский р/н, с. Карайчевка, ул. Молодежная, 5
25	ИП ГКФХ Новиков Эдуард Валентинович	растениеводство	8 (47361) 5-51-21	397533, Воронежская обл., Бутурлиновский р/н, с. Карайчевка, ул. Молодежная, 5
26	ИП ГКФХ Погребняк Владимир Павлович	животноводство, растениеводство	8 (47361) 3-39-02	397506, Воронежская обл., г. Бутурлиновка, ул. Бучкури, 10
27	ИП ГКФХ Прокопенко Олег Иванович	животноводство, растениеводство		397500, Воронежская обл., г.Бутурлиновка, ул. Орджоникидзе, 264
28	ИП ГКФХ Сафонова Елена Ивановна	животноводство		397502, Воронежская обл., г. Бутурлиновка, ул. Шереметовка,187
29	ИП ГКФХ Сизинцев Евгений Николаевич	растениеводство	8 (47361) 2-77-55	397507, Воронежская обл., Бутурлиновский р/н, с. Отрадное, ул.Пригородная,9
30	ИП ГКФХ Теплов Андрей Валентинович	растениеводство	8 (47361) 5-51-31	397530, Воронежская обл., Бутурлиновский р/н, пос. Алексеевский, ул. Рабочая,1
31	ИП ГКФХ Ткачев Николай Алексеевич	растениеводство	8 (47361) 2-55-45	397500, Воронежская обл., г. Бутурлиновка, ул. Петровского,96
32	ИП ГКФХ Ткаченко Владимир Георгиевич	животноводство, растениеводство	8 (47361) 4-01-80	397543, Воронежская обл., Бутурлиновский р/н, с.Великоархангельское, ул.Октябрьская,12
33	ИП ГКФХ Чекунов Геннадий Леонидович	растениеводство	8 (47361) 4-14-16	397535, Воронежская обл., Бутурлиновский р/н, р.п. Н-Кисляй, ул. Луговая,22
34	ИП ГКФХ Черноволов Александр Федорович	растениеводство		397524, Воронежская обл., Бутурлиновский р/н, с. Клеповка, ул. Молодежная,8/1
35	ИП ГКФХ Черноволов Андрей Александрович	животноводство, растениеводство		397524, Воронежская обл., Бутурлиновский р/н, с. Клеповка, ул. Молодежная,8/1
36	ИП ГКФХ Шаповалов Иван Владимирович	растениеводство	8 (47361) 2-31-85	397500, Воронежская обл., г. Бутурлиновка, ул. Розы Люксембург,68/5
37	ИП ГКФХ Шаповалов Сергей Васильевич	животноводство, растениеводство	8 (47361) 5-45-38	397530, Воронежская обл. Бутурлиновский р/н, пос. Зеленый, ул. Комарова, д.28
38	ИП ГКФХ Шатский Юрий Степанович	растениеводство		397560, Воронежская обл., Бутурлиновский р/н, с. Пузево, ул.Пролетарская, 31А
39	ИП ГКФХ Шмарин Алексей Николаевич	растениеводство	8 (47361) 4-21-77	397524, Воронежская обл., Бутурлиновский р/н, с. Клеповка, ул. Советская, 199
40	ИП Рут Екатерина Валерьевна	растениеводство		397500, Воронежская обл., г. Бутурлиновка, ул. Красная, д. 56

Таблица 15 - Динамика объема валовой продукции в стоимостном выражении на малых и средних предприятиях Бутурлиновского муниципального района

Наименование показателя	2016 год	2017 год	2018 год	2019 год	2020 год	2021 год	2022 год
Объем валовой продукции в действующих ценах, млн. руб.	65617,1	68210,8	63858,0	50544,2	57882,1	65853,8	65259,8
Продукция растениеводства (в фактически действовавших ценах), млн. руб.	38225,6	42250,1	40690,1	30049,1	35820,3	42094,6	34621,5
Продукция животноводства (в фактически действовавших ценах), млн. руб.	27391,5	25960,7	23167,9	20495,1	22061,8	23759,2	30638,3

Из таблицы видно, что за рассматриваемый период (2016-2022 г.г.) объем произведенной сельхозпродукции снизился на 0,55 %, за счет снижения стоимости валовой продукции растениеводства на 9,43 % и увеличения стоимости продукции животноводства на 11,85%.

#### **Личные подсобные хозяйства**

Большое внимание в районе уделяется развитию ЛПХ – владельцам подворий. На территории района насчитывается порядка 1358 личных подворий.

#### **Характеристика малого бизнеса**

Малый бизнес по-прежнему является приоритетным направлением в развитии экономики Бутурлиновского муниципального района. Основной задачей для администрации района в этой сфере было и остается создание условий, способных обеспечить развитие малого предпринимательства, совершенствование нормативно-правовой базы, сокращения административных барьеров, обеспечение финансово-кредитной поддержки.

На 01.01.2009 года в Бутурлиновском муниципальном районе насчитывается 85 предприятий малого бизнеса. Из них: 4 промышленных, 8 строительных и 7 транспортных, торговой деятельностью занимается 43 предприятия, сельскохозяйственной – 12, 11 предприятий по оказанию платных и бытовых услуг населению и одно по материально-техническому снабжению. За 2008 год малыми предприятиями произведено 399,4 млн. рублей продукции, работ и услуг или 113 процентов уровня 2007 года в сопоставимой оценке.

#### **Инвестиционные проекты**

В целях улучшения инвестиционной привлекательности района, активизирована работа по привлечению инвесторов: формируется реестр земельных участков и промышленных площадок под инвестиционные проекты в сфере жилищного строительства, промышленного производства и агропромышленного комплекса, налажена обратная связь с инвесторами, ведется активная работа совместно с ГКУ ВО «Агенство по привлечению инвестиций и региональному развитию» по подбору потенциального инвестора на территории района. Внедрены стандарты деятельности администрации по улучшению инвестиционного климата. Отработаны и действуют механизмы по поддержке малого и среднего предпринимательства.

- На территории района запланированы к реализации инвестиционные проекты:
- строительство теплиц;
  - строительство завода по глубокой переработке зерна;
  - организация предприятия по добыче полезных ископаемых и производству продукции;
  - создание предприятия по производству керамзита;
  - создание предприятия по производству строительных материалов;
  - строительство автозаправочных станций.

#### Анализ бюджета района

Одной из главных задач бюджетного процесса муниципального района является выполнение доходной части бюджета, так как без этого невозможно развитие территории муниципального образования. Основным источником формирования собственных доходов бюджета являются налоговые поступления. Их структура и динамика за 2020-2021 гг. представлена ниже.

*Таблица 16 - Консолидированный бюджет Бутурлиновского муниципального района*

№ п/п	Наименование показателей	Един. измерен.	2020	2021
<b>I</b>	<b>Доходы местного бюджета (включая безвозмездные поступления и доходы от предпринимательской деятельности и иной приносящей доход деятельности) - всего</b>	<b>тыс.руб.</b>	<b>985040,05</b>	<b>1091003,89</b>
1.1	Налоговые доходы	тыс.руб.	229653,92	231853,09
1.2	Налог на доходы физических лиц	тыс.руб.	185910,29	182061,68
1.3	Акцизы	тыс.руб.	14726,12	17026,34
1.4	Налог, взимаемый с применением упрощенной системы налогообложения	тыс.руб.	4788,70	6799,40
1.5	Единый налог на вмененный доход	тыс.руб.	15570,22	4365,38
1.6	Единый сельхозналог	тыс.руб.	5135,52	9269,97
1.7	Налог, взимаемый в связи с применением патентной системы налогообложения	тыс.руб.	280,95	7959,18
1.8	Госпошлина	тыс.руб.	3242,12	4371,14
1.9	Задолженность по отмененным налогам	тыс.руб.	0,00	0,00
2.1	Неналоговые доходы	тыс.руб.	63239,80	101285,15
2.2	Проценты, полученные от предоставления бюджетных кредитов внутри страны	тыс.руб.	49,90	35,92
2.3	Доходы, полученные в виде арендной платы за землю	тыс.руб.	39179,42	35326,48
2.4	Доходы от сдачи в аренду имущества	тыс.руб.	3608,13	4219,16
2.5	Доходы от перечисления части прибыли МУП	тыс.руб.	1900,00	500,00
2.6	Плата за негативное воздействие на окружающую среду	тыс.руб.	114,00	702,26
2.7	Прочие доходы от оказания платных услуг	тыс.руб.	15011,55	18779,41
2.8	Доходы от продажи материальных и нематериальных активов	тыс.руб.	1616,28	39819,44
2.9	Штрафы	тыс.руб.	880,27	813,36
2.10	Прочие неналоговые доходы	тыс.руб.	880,25	1089,12

3.1	Безвозмездные перечисления	тыс.руб.	692146,33	757865,65
	Из общей величины доходов - собственные доходы	тыс.руб.	292 893,72	333 138,24
<b>II</b>	<b>Расходы местного бюджета - всего</b>	<b>тыс.руб.</b>	<b>1010546,53</b>	<b>1059255,42</b>
	Общегосударственные вопросы	тыс.руб.	53265,16	59032,29
	Национальная оборона	тыс.руб.	0,00	0,00
	Национальная безопасность	тыс.руб.	438,42	77,57
	Национальная экономика	тыс.руб.	91341,86	119042,97
	ЖКХ	тыс.руб.	55326,04	13685,65
	Охрана окружающей среды	тыс.руб.	0,00	0,00
	Образование	тыс.руб.	561180,67	647170,04
	Культура	тыс.руб.	109237,69	42610,76
	Здравоохранение ФК и спорт	тыс.руб.	364,12	623,39
	Социальная политика	тыс.руб.	30820,25	26517,96
	Физическая культура и спорт	тыс.руб.	31380,56	63941,05
	Обслуживание муниципального долга	тыс.руб.	13,50	4,98
	Межбюджетные трансферты	тыс.руб.	77178,26	86548,76
<b>II</b>	<b>Профицит (+), дефицит (-)</b>	<b>тыс.руб.</b>	<b>-25506,48</b>	<b>+31748,47</b>

Собственные доходы бюджета Бутурлиновского муниципального района составили 29,7 % в 2020 г. и 30,5 % в 2021 г. его доходной части. Эти данные говорят о значительной дотационности бюджета. Основную часть собственных доходов составляет налог на доходы физических лиц – 63,5 % в 2020 г. и 54,7 % в 2021 г.

Анализ бюджета Бутурлиновского муниципального района за 2020-2021 г.г. показывает, что доходная часть бюджета увеличилась в 1,3 раза и при этом наблюдается повышение доли собственных доходов на 0,8 % выше.

Основным налогом, за счет которого сформировано 78,5 % доходной базы районного бюджета в части налоговых доходов, является налог на доходы физических лиц. В 2021 году поступления по НДФЛ по сравнению с 2020 годом снизились на 3 848,61 тыс. рублей. В связи с завершением процедуры банкротства ООО «Инвестагропромкомплекс» в 2020 году дополнительно в доход бюджета района поступило налога на доходы физических лиц 6 855,6 тыс. рублей. Поступления налога, взимаемого при применении упрощенной системы налогообложения занимает в структуре налоговых доходов 2,0 %. По сравнению с 2020 годом поступления выросли на 2 010,7 тыс. руб. Это связано с отменой единого налога на вмененный доход и переходом налогоплательщиков на другие системы налогообложения. В общем объеме налоговых доходов 1,3 % занимает единый налог на вмененный доход. В 2021 году поступлений по единому налогу на вмененный доход снизились более чем в 3,5 раза. С 2021 года единый налог на вмененный доход отменен, в 2022 году поступали платежи за 4 квартал 2020 года. Поступление единого сельскохозяйственного налога в 2021 году по сравнению с 2020 годом возросло на 4 134,45 тыс. рублей. Это связано с ростом прибыли



сельскохозяйственных предприятий. Доля единого сельхозналога в общем объеме налоговых доходов составляет 1,9 %. Фактическое поступление налога уплачиваемого при патентной системе составило 7 959,18 рублей. По сравнению с 2020 годом поступления выросли более чем в 28,3 раза. Это связано с отменой с 2021 года единого налога на вмененный доход и перехода части налогоплательщиков на патентную систему налогообложения.

По сравнению с 2020 годом поступления госпошлины выросли на 1 129,02 тыс. рублей. В общем объеме налоговых доходов госпошлина занимает 1,3%. Рост госпошлины связан с увеличением дел, рассматриваемых судами ( в 2020 году работа судов была ограничена в связи с пандемией).

По сравнению с 2020 годом поступления арендной платы за земельные участки в 2021 году снизилось на 3 852,94 тыс. рублей. В 2020 году в рамках завершения процедуры банкротства ООО «Инвестагропромкомплекс» в доход бюджета района поступила арендная плата в размере 8 001,3 тыс. рублей. На долю арендной платы за земельные участки в неналоговых доходах приходится 34,9 %. Повышение доходов от сдачи в аренду имущества по сравнению с 2020 годом составило 611,03 тыс. рублей, это связано с перезаключением договоров аренды по новым (повышенным) ставкам.

Фактическое поступление от перечисления части прибыли МУПов составило 500,00 тыс. рублей. По сравнению с 2020 годом отчисления от прибыли уменьшились на 1 400,00 тыс. рублей. Снижение прибыли МУП «Бутурлиновский рынок» связано с затратами на проведение реконструкции здания автовокзала и ремонтом прилегающей территории.

По сравнению с 2020 годом поступления платы за негативное воздействие на окружающую среду выросли в 6,2 раза. Рост связан с изменением норматива отчислений в районный бюджет.

По сравнению с 2020 годом доходы от платных услуг выросли на 3 767,86 тыс. рублей. Рост связан с частичным снятием ограничений, введенных в связи с распространением новой коронавирусной инфекции.

По доходам от продажи материальных и нематериальных активов фактическое поступление составило 39 819,44 тыс. рублей (продажа земли).

По сравнению с 2020 годом уменьшение доходов от штрафов составляет 66,91 тыс. рублей. Данное снижение связано с изменением нормативной базы в части распределения штрафов по уровням бюджетной системы (основная часть штрафов с 2020 года перечисляется в федеральный бюджет).

По прочим безвозмездным поступлениям исполнение в 2021 году составило 2 308,80 тыс. рублей, по сравнению с 2020 годом увеличилось на 261,50 тыс. рублей.

Расходы консолидированного бюджета – 1 059,3 млн. рублей в (104,8 % к уровню 2020 г.). Доходы бюджета на душу населения – 25,4 тыс. руб. (104,1 % к уровню 2020 г.). Расходы бюджета на душу населения – 24,7 тыс. рублей (107,4 % к уровню 2020 г.).

Районный бюджет на протяжении многих лет является социально-ориентированным. Не стал исключением и 2021 год. В структуре расходов расходы на образование, культуру спорт, социальную политику составили 780 239,81 тыс. рублей или 73,6% , в том числе: - на образование 61,1%;

- культуру 4,0%;
- социальную политику 2,5%;
- спорт 6,0%.

#### **Вывод:**

Основной проблемой формирования и исполнения бюджета Бутурлиновского муниципального района является недостаточное увеличение поступлений собственных доходов в бюджет района. Оставленные в распоряжении муниципального образования местные налоги не обеспечивают формирование доходной части местного бюджета, необходимой для решения вопросов местного значения.

Необходимо повышение эффективности управления социально-экономическим развитием муниципального образования и заинтересованности органов местного самоуправления в увеличении собственных доходов местных бюджетов, в привлечении доходных инвестиционных проектов, способствующих экономическому развитию территории и инфраструктуры муниципального образования, созданию условий для развития человеческого потенциала и роста уровня жизни населения.

#### **2.4.3. Существующая территориально-планировочная организация территории Бутурлиновского муниципального района**

**Планировочная организация** территории Бутурлиновского муниципального района складывалась под влиянием двух основных факторов.

Первый фактор – природно-экологический каркас, формируемый долинами и поймами рек, лесными массивами, являющимися основой природных рекреационных зон, сельскохозяйственных зон и зон исторически сложившегося сельского расселения.

Расселение Бутурлиновского муниципального района представляет собой сложную систему населенных пунктов, расположенных преимущественно в долинах рек Осередь, Битюг. Главные природные планировочные оси имеют направления:

–вдоль реки Осередь: с. Пузевое — с. Клеповка — с. Гвазда —с.Дмитриевка — г.Бутурлиновка;

– вдоль реки Чигла с.Козловка и небольшой участок в долине р.Битюг. Малый Кисляй.

Остальные населенные пункты расположены в долинах рек Битюг, Чигла, Толучеевка, а так же малых рек и ручьев, которые приобрели характер овражно-барочной системы.

Второй фактор – транспортно-планировочный –оси транспортных магистралей: широтные автодороги Бутурлиновка – Козловка – Н.Кисляй М-4 и Бутурлиновка – Васильевка - Елань Колено, проходящие с запада на восток. Меридиальное направление автодороги Бутурлиновка – Павловск и Бутурлиновка – Таловая, а так же Бутурлиновка – Калач, в этом же направлении проходит железная дорога Таловая - Павловск , Таловая – Калач. Вдоль основных трасс автодорог областного значения расположены все крупные населенные пункты района.

На основных транспортных магистралях располагаются крупные населенные пункты, выполняющие роль основных планировочных узлов, г. Бутурлиновка, с. Козловка, с. Нижний Кисляй, с. Филипенково, с. Великоархангельское, с. Васильевка, с. Чулок.

На расчетный срок схемы территориального планирования района сложившийся планировочный каркас района получит свое развитие вдоль главных транспортно-планировочных осей меридианного и широтного направления.

Развитие населенных пунктов района, расположенных на этих направлениях, рост численности населения или сохранение численности населения этих населенных пунктов будет в основном осуществляться за счет миграции населения из отдаленных населенных пунктов района и области.

Территория земель населенных пунктов составляет 17901 га.

*Таблица 17 - Классификация населенных пунктов по численности населения*

Размер сельского населённого пункта (жителей)	Количество населённых пунктов	Количество проживающих в них жителей	То же, % от общего числа
менее 100 чел.	15	388*	0,74
101-500 чел.	12	3564*	6,82
501-1000 чел.	8	6168*	11,80
1001-3000 чел.	4	8015*	15,34
Более 3000 чел.	3	34093*	65,30

\* - данные о численности населения в группах населенных пунктов взяты из Реестра (справочника) «Административно-территориальное устройство Воронежской области» (по состоянию на 01.12.2022 года).

Наибольшее количество населённых пунктов в районе составляют населенные пункты с численностью жителей до 100 человек. В то же время 80,64% населения Бутурлиновского района проживает в населенных пунктах с населением более 1000 человек. Таким образом, система расселения характеризуется присутствием малых, средних и крупных сельских населённых пунктов, а также городских поселений.

За расчетный срок возможно сокращение количества населенных пунктов в районе, т. к. например, в х. Рахмановка и п. Благовещенский постоянное население отсутствует, в п. Круглый, п. Алексеевский, п. Рейный, п. Верхние Озёрки проживают от 1 до 10 человек. Данные населенные пункты вероятнее всего преобразуются в пункты сезонного проживания. Все остальные существующие населенные пункты признаются дееспособными к дальнейшему существованию. Проектом предусматриваются меры, при которых проживающее в них население обеспечивается необходимыми видами социальных услуг.

## 2.5. Объекты капитального строительства на территории Бутурлиновского муниципального района.

### 2.5.1. Транспортная инфраструктура.

#### Воздушный транспорт

На территории Берёзовского сельского поселения действует аэродром государственной авиации «Бутурлиновка».

#### Железные дороги

Через территорию Бутурлиновского муниципального района проходит участок магистральной железной дороги Таловая – Калач, сданная в эксплуатацию в 1896 году, и железнодорожная линия Бутурлиновка - Павловск. Протяженность по территории района - 58 км.

В 1978 году была введена в эксплуатацию железнодорожная линия Бутурлиновка-Шипов Лес, Павловск-Воронежский. Железная дорога предназначена для вывоза щебня с Павловского

горнообогатительного комбината, протяженность по территории района – 26 км. В настоящее время Павловский ГОК является основным отправителем на Лискинском отделении ЮВЖД, на его долю приходится более 70% отправленного груза. протяженность

Станция «Бутурлиновка» имеет железнодорожный вокзал, 6 приемо-отправочных путей, 7 прочих станционных путей, грузовой двор с контейнерной площадкой, подъездные пути ОАО «Бутурлиновского мелькомбината», ОАО завода растительных масел «Бутурлиновский», ЗАО «Вторстальмет». Пропускная способность (поездов в сутки) – 25, длина станции – 2 км.

### Автодороги

Сеть автомобильных дорог района представлена региональными и местными автодорогами общего пользования.

Перечень дорог регионального значения общего пользования, находящихся в ведении Управления автомобильных дорог и транспорта Воронежской области по Бутурлиновскому району представлен ниже, в таблице.

*Таблица 18 - Перечень автомобильных дорог общего пользования регионального или межмуниципального значения воронежской области на территории Бутурлиновского муниципального района, утвержденный постановлением Администрации Воронежской области от 30.12.2005 N 1239 (ред. от 29.11.2022)*

№ п/п	Идентификационный номер	Наименование автомобильной дороги общего пользования регионального или межмуниципального значения Воронежской области	Начало, км+	Конец, км+	Всего, км	Категория
5.1	20 ОП РЗ К В14-0	М «Дон» - Бутурлиновка - Воробьевка - Калач	12.693	48.480	35.787	III
5.2	20 ОП РЗ К В14-0	М «Дон» - Бутурлиновка - Воробьевка - Калач	57.385	72.535	15.150	III
5.3	20 ОП РЗ К В15-0	Елань-Колено - Бутурлиновка	27.857	62.720	34.863	III
5.4	20 ОП РЗ К В16-0	«Павловск - Калач - Петропавловка» - Бутурлиновка	27.610	48.820	21.210	III
5.5	20 ОП РЗ К В2-0	«Курск - Борисоглебск» - Таловая - Бутурлиновка	65.880	80.180	14.300	III
5.6		Итого (особо важные)			121.310	
5.7	20 ОП РЗ Н 10-5	«М «Дон» - Бутурлиновка - Воробьевка - Калач» - п. Красный	0.000	0.560	0.560	IV
5.8	20 ОП РЗ Н 11-5	«М «Дон» - Бутурлиновка - Воробьевка - Калач» - с. Филиппенково	0.025	1.370	1.345	IV
5.9	20 ОП РЗ Н 12-5	«М «Дон» - Бутурлиновка - Воробьевка - Калач» - с. Масычево	0.000	0.430	0.430	IV
5.10	20 ОП РЗ Н 13-5	«М «Дон» - Бутурлиновка - Воробьевка - Калач» - с. Озерки	0.025	12.260	12.235	IV
5.11	20 ОП РЗ Н 14-5	«М «Дон» - Бутурлиновка - Воробьевка - Калач» - п. Земледелец	0.000	0.315	0.315	IV
5.12	20 ОП РЗ Н 1-5	Пирамиды - Карайчевка	0.024	3.000	2.976	IV

5.13	20 ОП РЗ Н 2-5	Макогоново - Сериково	0,000	4,500	4,500	IV
5.14	20 ОП РЗ Н 3-5	«Елань-Колено - Бутурлиновка» - с. Елизаветино	0.000	10.762	10.762	IV
5.15	20 ОП РЗ Н 4-5	«Елань-Колено - Бутурлиновка» - с. Тулучеевка	0.000	15.486	15.486	IV
5.16	20 ОП РЗ Н 5-5	«Павловск - Калач - Петропавловка» - Бутурлиновка» - д. Чернавка	0.000	5.100	5.100	IV
5.17	20 ОП РЗ Н 6-5	«Павловск - Калач - Петропавловка» - Бутурлиновка» - х. Данило	0.000	5.585	5.585	IV
5.18	20 ОП РЗ Н 6-5	«Павловск - Калач - Петропавловка» - Бутурлиновка» - х. Данило	5.585	8.070	2.485	-
5.19	20 ОП РЗ Н 7-5	«Курск - Борисоглебск» - Таловая - Бутурлиновка» - с. Ударник	0.000	6.400	6.400	IV
5.20	20 ОП РЗ Н 8-5	«М «Дон» - Бутурлиновка - Воробьевка - Калач» - п. Комсомольский	0.000	1.640	1.640	V
5.21	20 ОП РЗ Н 9-5	«М «Дон» - Бутурлиновка - Воробьевка - Калач» - п. Зеленый	0.000	2.740	2.740	IV
5.22	20 ОП РЗ Н В48-0	Семено-Александровка - Анновка - Нижний Кисляй	21.547	25.747	4.200	IV
5.23	20 ОП РЗ Н В49-5	«Елань-Колено - Бутурлиновка» - п. Терехово	0.015	4.660	4.645	IV
5.24	20 ОП РЗ Н В49-5	«Елань-Колено - Бутурлиновка» - п. Терехово	4.660	7.645	2.985	-
5.25	20 ОП РЗ Н В58-0	«М «Дон» - Бобров - Таловая - Новохоперск» - Орловка» - Озерки	3.035	5.900	2.865	IV
5.26	20 ОП РЗ Н 15-5	М «Дон» - Бутурлиновка - Воробьевка - Калач (ул. Попкова)	0.000	2.070	2.070	IV
5.27	20 ОП РЗ Н 22-5	М «Дон» - Бутурлиновка - Воробьевка - Калач (ул. Ленина - ул. Попкова)	0.000	0.071	0.071	IV
5.28	20 ОП РЗ Н 16-5	М «Дон» - Бутурлиновка - Воробьевка - Калач (ул. Дорожная)	0.000	6.010	6.010	IV
5.29	20 ОП РЗ Н 17-5	«Курск - Борисоглебск» - Таловая - Бутурлиновка (ул. 40 лет Победы)	0.000	2.553	2.553	III
5.30	20 ОП РЗ Н 18-5	Елань-Колено - Бутурлиновка (ул. Пристанционная)	0.000	0.689	0.689	III
5.31	20 ОП РЗ Н 19-5	М «Дон» - Бутурлиновка - Воробьевка - Калач (ул. Октябрьская, ул. Блинова)	0.000	1.460	1.460	IV
5.32	20 ОП РЗ Н 20-5	Елань-Колено - Бутурлиновка (ул. Совхозная, ул. Матросова, ул. Заводская, ул. Маяковского, ул.	0.000	4.226	4.226	IV

		Победы)				
5.33	20 ОП РЗ Н 21-5	«Павловск - Калач - Петропавловка» - Бутурлиновка (ул. Ленина, ул. Красная, ул. Шереметовка)	0,000	5,160	5,160	IV
5.33.1	20 ОП РЗ Н 23-5	«Павловск - Калач - Петропавловка» - Бутурлиновка (г. Бутурлиновка, ул. III Интернационала)	0,000	3,460	3,460	IV
5.33.2	20 ОП РЗ Н 24-5	«М» Дон» - Бутурлиновка - Воробьевка - Калач» - п. Малый Кисляй	0,000	3,068	3,068	IV
5.33.3	20 ОП РЗ Н 25-5	«Павловск - Калач - Петропавловка» - «Бутурлиновка - Чернавка» - п. Красный	0,000	1,910	1,910	IV
5.33.4	20 ОП МЗ Н 26-5	г. Бутурлиновка - п. Зеленый Гай	0,000	4,016	4,016	III
5.33.5	20 ОП МЗ Н 27-5	«Пирамиды - Карайчевка» - п. Троицкий	0,000	3,848	3,848	IV
5.33.6	20 ОП МЗ Н 28-5	«Елань-Колено - Бутурлиновка» - с. Тюниково	0,000	3,723	3,723	IV
5.34		Итого (прочие)			129,518	
5.35		Итого по району			250,828	

Отсутствуют благоустроенные дороги к 7 населенным пунктам общей протяженностью около 15,5км.

Протяженность автомобильных дорог общего пользования местного значения составляет 612,5 км.

Пассажирские автоперевозки в районе осуществляют предприятия: ООО «Бутурлиновкаавтотранс».

На городских и пригородных маршрутах работает 18 единиц пассажирского автотранспорта.

### **Трубопроводный транспорт**

Объекты трубопроводного транспорта в Бутурлиновском районе представлены магистральными газопроводами природного газа высокого давления и крупным аммиакопроводом Тольятти-Одесса.

По территории Бутурлиновского муниципального района проходят трассы магистральных газопроводов-отводов: отвод к ГРС Бутурлиновка (d 426 мм, давление 6 Мпа), отвод к ГРС Чулок (d 108 мм, давление 6 Мпа), отвод к ГРС Нижний Кисляй (d 159 мм, давление 6 Мпа).

По территории района в границах Васильевского, Кучеряевского и Колодеевского сельских поселений в направлении с северо-востока на юго-запад проходит аммиакопровод Тольятти - Одесса. Участок составляет 15 км. Диаметр трубы – 355 мм глубина 1,4 м, пропускная способность 6,9 тыс. т/суток.

Санитарно-защитная зона от амиакопровода – 2,5 км.

### **Выводы:**

– Для развития транспортной инфраструктуры района необходимо развитие улично-дорожной сети поселений и размещение дополнительных объектов транспортного обслуживания района, а также увеличение парка маршрутных автобусов внутрирайонного обслуживания.

- Обустройство и приведение в соответствие с нормативными параметрами по геометрическим и прочностным характеристикам автодорог района.
- Мосты и путепроводы в неудовлетворительном состоянии. Требуется реконструкция и ремонт.

## 2.5.2. Инженерная инфраструктура

### 2.5.2.1. Водоснабжение

Основным источником водоснабжения Бутурлиновского муниципального района являются подземные воды.

Подземные воды эксплуатируются во всех крупных населенных пунктах и на предприятиях артезианскими скважинами, в мелких населенных пунктах, в основном колодцами и каптированными родниками.

Системы водоснабжения сельских населенных пунктов представляют собой сооружения первого подъема (скважины) подающие воду в водопроводные сети с водонапорными башнями.

Зоны санитарной охраны большинства сельских водозаборов не выдержаны, и не обеспечены зоной санитарной охраны даже в пределах первого пояса.

Всего в районе насчитывается около 29 рабочих скважин.

Общий водозабор из разведанных месторождений по району составляет 7,119 тыс.м<sup>3</sup>/сут.

Среднесуточное водопотребление на одного человека в сутки по району составляет 53,1 л/сут. на чел., в г. Бутурлиновка — 66,8л/сут. на чел, в сельских поселениях 45 л/сут. на чел. Большинство населенных пунктов района имеют водопроводные сети, а водоснабжение осуществляется из артезианских скважин или шахтных колодцев. Техническое состояние водопроводных сетей неудовлетворительное, в некоторых населенных пунктах и их частях сети отсутствуют. Общая протяженность водопроводных сетей составляет 240,039 км (из них: в городе — 161,88 км, в сельских населенных пунктах — 78,159 км).

Таблица 19 - Сведения о водонапорных башнях.

Наименование сельского поселения	Количество водонапорных башен
Бутурлиновское городское	1
Нижнекисляйское городское	1
Березовское	2
Васильевское	0
Великоархангельское	1
Карайчевское	1
Колодеевское	0
Кучеряевское	3
Озерское	2
Филиппенковское	4
Чулокское	2

Таблица 20 - Сведения о водозаборных скважинах

Наименование поселений	Общее количес	В том числе:	% износа	Марка насосного

	тв скважи н, шт.	рабочие	неработа ющие	перебур иваемые	тампонир уемые		оборудования
Бутурлиновское городское	8	8				30	ЭЦВ-8-25-100
Нижнекисляйское городское	6	6				23	ЭСЦВ 6-16-90, ЭСЦВ 6-10-120
Березовское	2	2				50	ЭЦВ 6-10-110, ЭЦВ 6-16-80
Васильевское	2	2				10	ЭЦВ 6-10-140; ЭЦВ 8-25-125 АРК
Великоархангельско е	1	1				90	ЭЦВ 6-16-140
Карайчевское	2	2				2	ЭЦП 8-25-125
Колодеевское	1		1			100	ЭЦВ 6-16-140
Кучеряевское	3	2	1			70	ЭЦВ-6-10-140, ЭЦВ 6-16-140
Озерское	3	2		1		70	ЭЦВ6-10-110-М
Филиппенковское	4	2	2			100	ЭЦВ-6-10-140
Чулокское	4	2	2			50	ЭЦВ-6-10-140

### 2.5.2.2. Водоотведение

Бутурлиновский район очень слабо охвачен системами централизованного водоотведения и очистки сточных вод.

Централизованная система хозяйственно-бытовой канализации имеется частично только в г.Бутурлиновка и п.Нижний Кисляй. По данным на 2022 год, централизованным водоотведением охвачено 12,1% от всего населения района.

Вывоз сточных вод осуществляется ассенизаторской автоцистерной, в остальных случаях владельцам домов, приходится самостоятельно решать проблемы, связанные с отведением и утилизацией бытовых сточных вод.

Система ливневой канализации в поселениях района развита очень слабо, фактически отсутствует.

### 2.5.2.3. Электроснабжение



Электроснабжение Бутурлиновского муниципального района осуществляется от Воронежской энергосистемы через ПС-110/35/10, ПС-110/10, ПС-35/10 кВ.

Перечень подстанций 110 и 35 кВ, расположенных на территории Бутурлиновского муниципального района, приводится ниже в таблице.

*Таблица 21 - Перечень подстанций 110 и 35 кВ.*

№ пп	Наименование ПС	Напряжение, кВ	Количество трансформаторов, шт.	Мощность трансформаторов, тыс.кВа
1	Бутурлиновка-1	110/35/10	89	Т-1-16; Т-2-16 ТП 10-0,4кВА
2	Бутурлиновка-2	110/10	33	Т-1-6,3; Т-2-6,3; ТП 10-0,4кВА
3	Н.Кисляй	110/35/10	2	Т-1-10; Т-2-10
4	Козловка	110/10	2	Т-1-2,5; Т-2-6,3
5	Филиппенково	110/10	2	Т-1-6,3; Т-2-6,3
6	Васильевка	35/10	2	Т-1-4; Т-2-4
7	В.Архангельское	35/10	2	Т-1-2,5; Т-2-2,5
8	В.Октябрь	35/10	2	Т-1-4; Т-2-4
9	Клеповка	35/10	1	Т-1-4

Процент износа оборудования распределительных электрических сетей на 01.01.2023г. составляет 56 %.

Средний удельный расход электроэнергии по району составляет около 1370 кВт на человека в год, что значительно ниже, чем в среднем по стране.

Удельный расход электроэнергии на коммунально-бытовые нужды населения в среднем по району составляет 640 кВт на человека в год.

Из всего выше перечисленного следует, что требуется техническое перевооружение подстанций и реконструкция электрических сетей.

#### **2.5.2.4. Теплоснабжение**

Теплоснабжение населенных пунктов района осуществляется отопительными котельными. Жилой фонд в газифицированных поселениях частично отапливается и снабжается горячей водой от индивидуальных автономных отопительных и водо-нагревательных систем, работающих на природном газе (в основном малоэтажная застройка), частично централизованно от котельных работающих на природном газе и твердом топливе (в основном средне этажная застройка в Бутурлиновском ГП), а в поселениях где нет природного газа используется печное отопление на дровах и углях.

Социально значимые объекты в населенных пунктах района (школы, больницы, ДК, здания администрации) оборудованы индивидуальными отдельно стоящими и встроенными котельными, топливом для которых является как природный газ, так и твердое топливо.

Теплоснабжение населенных пунктов Бутурлиновского района осуществляется организацией МУП «Бутурлиновская теплосеть».

*Таблица 22 - Показатели по тепловой составляющей источников теплоснабжения за 2022 год с разбивкой по поселениям*

№ п/п	Поселения (кол-во котельных и топочных)	Производительность котельных и топочных, Гкал/час	Тип котлов, и количество	Год ввода в эксплуатацию	Вид топлива и годовой расход	Протяженность тепловых сетей, км
1	Котельная №1 ул. Блинова, 26	0,34	Универсал-5м – 2 шт	1969	Уголь, 167,93 т	0,072
2	Котельная №2 ул. Дорожная, 19А	12	КВГ-4,65 – 3 шт	1974	Природный газ, 1553,5 тыс. м3	2,468
3	Котельная №3 пл. Воли, 33Б	2,55	КСВа-1,0 - 3 шт	1977	Природный газ, 356,17 тыс. м3	1,280
4	Котельная №4 ул. 3 Интернационала, 1А	2,55	КСВа-1,0 – 3 шт	1978	Природный газ, 227,58 тыс. м3	1,020
5	Котельная №5 ул. Ленина, 93Б	1,67	КВГ-1,1 – 1 шт, КВа-0,5 – 1 шт	1982	Природный газ, 238,62 тыс. м3	0,19
6	Котельная №6 ул. Ленина, 281	0,6	Универсал-5м – 3 шт, КЧМ-7 «Гном» – 6 шт	1984	Природный газ, 41,58 тыс. м3	0,14
7	Котельная №7 ул. Кирова, 3Б	0,85	Универсал-5 – 2 шт, КСВа-0,5 – 1 шт	1999	Природный газ, 95,56 тыс. м3	0,849
8	Котельная №8 пер. Тимирязева, 15А	0,17	КЧМ-5 – 2 шт	1997	Природный газ, 33,21 тыс. м3	0,020
9	Котельная №10 ул. Совхозная, 38	1,1	КСВа-0,5 – 2 шт	1999	Природный газ, 158,39 тыс. м3	0,025
10	Котельная №11 ул. Ленина, 12	0,17	КЧМ-5 – 2 шт	2001	Природный газ, 43,53 тыс. м3	0,040
11	Котельная №12 ул. Речная	1,11	Братск - 2 шт, КСВа-1,0 – 2 шт	2001	Природный газ, 179,87 тыс. м3	0,720
12	Котельная №13 с. Чулок	0,17	КЧМ-5 – 2 шт	1999	Природный газ, 36,52 тыс. м3	
13	Котельная №14 с. Озерки	0,17	Хопер-63 - 1 шт, КЧМ-7 «Гном» – 1 шт	2002	Природный газ, 28,22 тыс. м3	
14	Котельная №15 п. Зеленый	0,17	КЧМ-5-1 шт, КЧМ-7 «Гном»-1 шт	1998	Природный газ, 34,52 тыс. м3	

15	Котельная №16 ул. Заводская, 58А	6,45	ВТГ-2,5 – 3 шт	2008	Природный газ, 897,18 тыс. м3	2,050
16	Котельная №18 ул. Заводская, 38А	8,6	КСВа-2,5 – 4 шт	2009	Природный газ, 1262,35 тыс. м3	1,500
17	Котельная №19 с. Кучеряевка	0,17	КВа-0,1 «Дуэт» – 2 шт	2009	Природный газ, 32,45 тыс. м3	
18	Котельная №20 с. Козловка	0,26	Хопер-100 – 3 шт	2009	Природный газ, 42,61 тыс. м3	
19	Котельная №21 с. Козловка	0,35	Хопер-100 – 4 шт	2009	Природный газ, 50,95 тыс. м3	
20	Котельная №22 с. Козловка	0,35	Хопер-100 – 4 шт	2009	Природный газ, 47,82 тыс. м3	
21	Котельная №23 с. Гвазда	0,26	Хопер-100 – 2 шт	2012	Природный газ, 32,51 тыс. м3	
22	Котельная №24 с. Колодеевка	0,26	Хопер-100 – 3 шт	2012	Природный газ, 30,35 тыс. м3	
23	Котельная №25 с. Васильевка	0,26	Хопер-100 – 3 шт	2012	Природный газ, 48,18 тыс. м3	
24	Котельная №27 р.п. Нижний Кисляй	1,08	КСВа-0,63 – 2 шт	2012	Природный газ, 102,45 тыс. м3	
25	Котельная №28 ул. 40 лет Октября	17,2	КВа-4,0-4 шт, КВа- 2,0-1 шт, КВа-1,0-2 шт.	2014	Природный газ, 358,88 тыс. м3	
26	Котельная №30 пл. Воли, 3	0,17	Хопер-63 – 1 шт	2002	Природный газ, 22,34 тыс. м3	0,006
27	Котельная №31 с. Пузево	0,52	КСВа-0,3 – 2 шт.	2021	Природный газ, 66,18 тыс. м3	
28	Котельная с. Великоархангельское, ул. Октябрьская, 63	0,68	КПЭС – 4-60	1974	Уголь, 200,3 т	
29	Котельная с. Карайчевкаул. 50 лет Октября	0,30	У-5МТУ 2- 2332385 – 1 шт Борисоглеб ск У5М 878- 1 шт	2008	Уголь, 149 т	0,132
30	Котельная с.Ударник ул.Ленина 31	0,09	Универсал- 5м – 2 шт	1971	Уголь ,70т	0,01
31	Котельная, р.п. Нижний Кисляй,	0,93	ИШМА -	2020 г	Газ, 58,4 тыс.м3	0,049

	ул. Заводская, 29А		80Е5 (г. Липецк)			
--	--------------------	--	---------------------	--	--	--

Общая суммарная производительность котельных района на 2022 год составляет около 59,55 Гкал/час. Общая протяженность тепловых сетей составляет 10,38 км.

### 2.5.2.5. Газоснабжение

Газоснабжение Бутурлиновского муниципального района осуществляется от магистрального газопровода, проходящего по землям Бутурлиновского района из Павловского района в Таловский район давлением  $P \leq 5,5$  Мпа. К данному магистральному газопроводу подключены ГРС Бутурлиновского района в количестве 3 шт. В настоящее время газоснабжение сельских поселений Бутурлиновского района осуществляется от 3-х ГРС, и по межпоселковым газопроводам высокого давления  $P \leq 1.2$  Мпа и  $P \leq 0.6$  Мпа газ поступает на ГРП и ШРП населенных пунктов и далее по газопроводам среднего и низкого давления подается непосредственно потребителям.

1. ГРС г. Бутурлиновка подает природный газ по следующим межпоселковым газопроводам: межпоселковый газопровод г. Бутурлиновка – с. Дмитриевка — с. Гвазда — с. Клеповка; межпоселковый газопровод г. Бутурлиновка — с. Зеленое — с. Красное — с. Филиппенково – с. Масычево — с. Елизаветино — с. Патокино.

2. ГРС с. Чулок подает природный газ по следующим межпоселковым газопроводам:

- межпоселковый газопровод с. Чулок — с. Ударник — с. Макогоново — с. Сериково;
- межпоселковый газопровод с. Макогоново — с. Васильевка — с. Кучеряевка — с. Колодеевка;
- межпоселковый газопровод с. Ударник — с. Великоархангельское;
- межпоселковый газопровод с. Чулок — с. Озерки;
- межпоселковый газопровод с. Чулок — с. Козловка.

3. ГРС р.п. Нижний Кисляй подает природный газ по межпоселковому газопроводу р.п. Нижний Кисляй — Шестаково.

От ГРС газ по газопроводам высокого давления поступает на ГРП.

Использование природного газа осуществляется на нужды: отопления, пищевого приготовления и горячего водоснабжения жилого фонда, коммунально-бытовых предприятий.

Газовое хозяйство района включает в себя 996,45 км газопроводов. В том числе газопроводов высокого давления — 261,41 км, среднего давления — 53,58 км, низкого давления — 681,46 км, ГРП-26 шт., ШРП-219 шт.

В том числе в городском поселении - г. Бутурлиновка - 297, 9 км газопроводов, а именно: газопроводов высокого давления — 63,89 км, среднего давления — 0,78 км, низкого давления — 260,23.

Газопроводы от ГРС находятся в ведении управления – ОАО «Газпром газораспределения Воронеж» филиал в ОАО «Газпром газораспределения Воронеж» г. Бутурлиновке

Охват населения природным газом в районе по состоянию на 01.01.2023 г. составляет – 91,48 % (город); в селе — 53,00 %.

На сегодняшний день не газифицировано - 5 населенных пунктов: с. Марьевка, п. Троицкий, п. Алексеевский, х. Рахмановка, п. Комсомольский.

### 2.5.3. Жилищный фонд.

По данным, предоставленным администрацией Бутурлиновского муниципального района по состоянию на 01.01.2022г. проживает 42 894 человек, из них городского населения — 26522 человек. Общая площадь жилого фонда района составляет 1 538,07 тыс. м<sup>2</sup>, из них:

- среднеэтажная жилая застройка 5-8 этажей 128,58 тыс. м<sup>2</sup>
- малоэтажная жилая застройка 2-4 этажа 60,22 тыс. м<sup>2</sup>
- блокированная жилая застройка 3 этажа 132,4 тыс. м<sup>2</sup>
- застройка индивидуальными жилыми домами 1-3 этажа 1216,87 тыс. м<sup>2</sup>

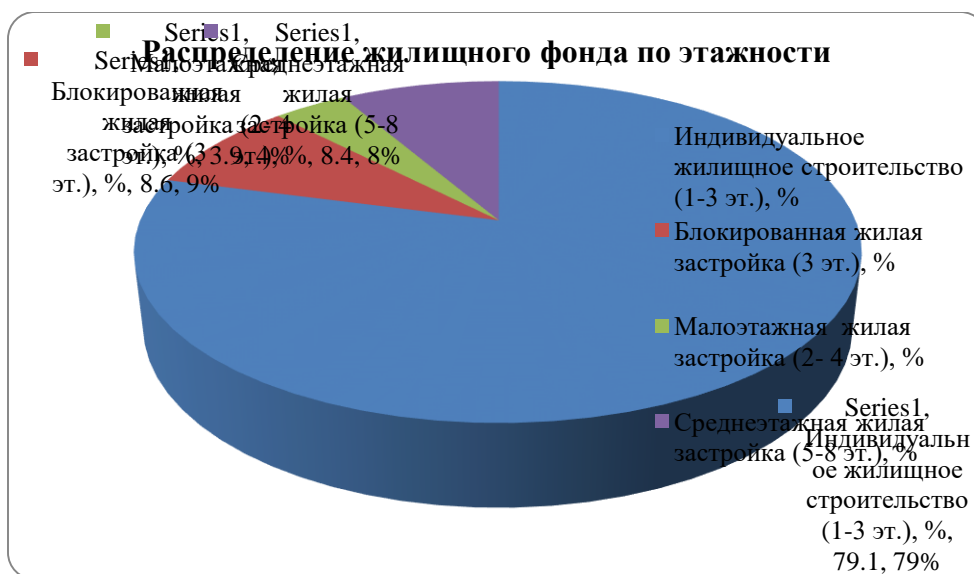


Таблица 23 - Характеристика жилищного фонда в разрезе муниципальных образований, входящих в состав Бутурлиновского муниципального района

Категория жилого фонда	Группировка строений по износу		
	0-30%	31-70%	>70%
Жилой фонд – всего, тыс. м <sup>2</sup>	738,67	793,1	6,3

В целом, жилищный фонд Бутурлиновского муниципального района отличается удовлетворительным техническим состоянием. Доля жилищного фонда с износом более 70% составляет 0,4%. Доля жилищного фонда с износом 31-70% составляет 51,6%. Доля жилищного фонда с износом менее 30% составляет 48%.

Таблица 24 - Характеристика благоустройства жилищного фонда Бутурлиновского муниципального района

Категория благоустройство жилого фонда

жилого фонда	водопровод		канализация		центральное отопление		горячее водоснабжение		ваннами		газом	
	тыс.м <sup>2</sup>	%	тыс. м <sup>2</sup>	%	тыс. м <sup>2</sup>	%	тыс. м <sup>2</sup>	%	тыс. м <sup>2</sup>	%	тыс. м <sup>2</sup>	%
Жилой фонд - всего	874,99	56,9	652,99	42,5	180,61	11,7	652,99	42,5	643,38	41,8	1524,87	99,1

Таблица 25 - Ввод в эксплуатацию жилой площади

Годы	Государственное, муниципальное, ведомственное и др. строительство									
	9 эт. и выше		5-8эт.		2-4 эт.		1-3эт. в т.ч. индивидуал.		всего	
	кол-во	общ.пл. м <sup>2</sup>	кол-во	общ.пл. м <sup>2</sup>	кол-во	общ.пл. м <sup>2</sup>	кол-во	общ.пл. м <sup>2</sup>	кол-во	общ.пл. м <sup>2</sup>
2017	-	-			-	-	97	14455	97	14455
2018	-	-	1	6102,7	-	-	58	8607,3	59	14710
2019	-	-			-	-	110	16350	110	16350
2020	-	-			-	-	116	17314	116	17314
2021	-	-			-	-	123	18331,5	123	18331,5
2022	-	-			-	-	59	8758	59	8758
Всего за период	-	-	1	6102,7	-	-	563	83815,8	564	89918,5

Общая численность населения на территории Бутурлиновского муниципального района на 01.01.2022 – 42894 человек. Таким образом, средняя жилищная обеспеченность составляет 35,9 м<sup>2</sup> общей площади на человека. Так как жилой фонд на территории населенных пунктов представлен преимущественно индивидуальными домами, для оценки обеспеченности населения следует применять показатель 40 м<sup>2</sup> на одного жителя.

В очереди на улучшение жилищных условий в администрациях поселений стоит 524 человека, в том числе:

- многодетные семьи – 13 ед.;
- молодые семьи – 118 ед.

Число семей, получившие жилые помещения и улучшившие жилищные условия в 2022 году составило 11 ед., в том числе:

- молодые семьи – 11 ед.

Низкие объемы жилищного строительства обусловлены следующими причинами:

1. Низким уровнем жизни населения;
2. Миграцией за пределы района экономически активного населения;

3. Отсутствием площадок для жилищного строительства, обеспеченных инженерной и транспортной инфраструктурой.

Обострение инфраструктурной проблемы может сильно препятствовать дальнейшему устойчивому развитию территории и снижать её привлекательность, что объясняет необходимость разработки и проведения направленной жилищной политики в районе.

Население Бутурлиновского муниципального района имеет относительно высокий уровень обеспеченности жильем. Практически все вводимое в районе жилье за последние годы - это индивидуальные жилые дома, построенные населением за свой счет и с помощью кредитов. Строительство не лимитируется по показателям площади жилья на душу населения. Существует проблема предоставления жилья малообеспеченным группам населения за счет муниципального сектора строительной отрасли и проблема необходимости реконструкции ветхого жилого фонда.

Решение комплекса проблем в жилищной сфере района должно осуществляться программными методами, как принятием участия в соответствующих федеральных, региональных программах и проектах, так и посредством реализации Муниципальной программы «Стратегия социально-экономического развития Бутурлиновского муниципального района на период до 2035 года» (решение от 20.11.2018 №68).

Проектом Схемы территориального планирования Бутурлиновского муниципального района не ставится задача увеличения площади жилого фонда и соответственно увеличение жилищной обеспеченности.

Для последующих расчетов объёмов и структуры жилищного строительства в районе, в соответствии с п. 2.1.6. регионального норматива градостроительного проектирования «Планировка жилых, общественно-деловых и рекреационных зон населенных пунктов Воронежской области» принимается средняя обеспеченность жилым фондом 30-40 м<sup>2</sup> на человека, для социального жилищного строительства 20 м<sup>2</sup> на человека.

Основными направлениями в жилищном строительстве на расчетный срок схемы должны быть:

1. Повышение уровня благоустройства жилого фонда, по основным показателям (отопление, газоснабжение, водоснабжение, канализация) до 100%,.
2. Повышение уровня капитальности жилого фонда.
3. Снос в существующей застройке физически и морально устаревшего жилого фонда с последующим замещением объектами жилья нового качества.

Проектом Схемы предлагается принять на расчетный срок основной тип жилища – малоэтажная застройка блокированными и индивидуальными жилыми домами. Застройка средней этажности возможна при наличии соответствующего обоснования при разработке генеральных планов сельских поселений района.

Таким образом, основным мероприятием органов исполнительной власти Бутурлиновского муниципального района в расчетный срок в жилищной сфере будет оказание содействия сельским поселениям в строительстве, реконструкции и

ремонте объектов транспортной и инженерной инфраструктуры в жилых кварталах населенных пунктов района.

#### 2.5.4. Социальная инфраструктура.

Одним из важнейших показателей качества жизни населения является наличие и разнообразие объектов обслуживания, их пространственная, социальная и экономическая доступность.

При проектировании и развитии территорий района необходимо уделить внимание на улучшение жизни, всех слоев населения, а, следовательно, создание системы учреждений обслуживания, направленной на удовлетворение культурных, духовных, бытовых потребностей населения, отвечающих уровню развития современного общества.

Особо остро в настоящее время стоит проблема сокращения различий в уровне жизни городского и сельского населения.

В настоящее время все учреждения обслуживания можно подразделить на две группы:

– социально-значимые учреждения, для которых государственное регулирование по-прежнему является определяющим и обеспечивающим социальный минимум, установленный законодательными нормами. К этой группе относятся учреждения медицинского обслуживания, культурно-образовательной сферы, физкультуры и спорта.

– учреждения, перешедшие на рыночные отношения. К ним относятся: торговля, общественное питание, бытовое обслуживание, коммунальное хозяйство. Их развитие происходит преимущественно по законам спроса и предложения.

##### 2.5.4.1. Учреждения образования.

Образовательный комплекс Бутурлиновского района представлен детскими дошкольными учреждениями, общеобразовательными школами, образовательными учреждениями профессионального образования.

По данным Бутурлиновского района на 01.01.2023 год в районе функционируют 19 детских дошкольных учреждений, из которых 9 расположены в районном центре г. Бутурлиновка.

*Таблица 26 - Детские дошкольные учреждения.*

№	Наименование	Адрес	Кол-во мест/фактическая загрузка
1.	МКДОУ Бутурлиновский детский сад «Лесная сказка»	397505, Воронежская область, г. Бутурлиновка, ул. Новаторов, 2	220/252
2.	МКДОУ Бутурлиновский детский сад №1	397500, Воронежская область, г. Бутурлиновка, ул. Красная, 16	222/120



- |    |                                                 |                                                                 |         |
|----|-------------------------------------------------|-----------------------------------------------------------------|---------|
| 3. | МКДОУ Бутурлиновский детский сад №4             | 397507, Воронежская область, г. Бутурлиновка, ул. Кирова, 9     | 85/59   |
| 4. | МКДОУ Бутурлиновский детский сад №5             | 397500, Воронежская область, г. Бутурлиновка, пл. Воли, 19      | 180/127 |
| 5. | МКДОУ Бутурлиновский детский сад №7             | 397502, Воронежская область, г. Бутурлиновка, ул. Красная, 207  | 99/54   |
| 6. | МКДОУ Бутурлиновский детский сад №8             | 397505, Воронежская область, г. Бутурлиновка, ул. Дорожная, 17  | 152/78  |
| 7. | МКДОУ «Центр развития ребенка – детский сад №9» | 397500, Воронежская область, г. Бутурлиновка, ул. Ленина, 283   | 225/131 |
| 8. | МКДОУ Бутурлиновский детский сад №10            | 397504, Воронежская область, г. Бутурлиновка, ул. Заводская, 62 | 159/110 |

9.	МКДОУ Бутурлиновский детский сад №11	397504, Воронежская область, г. Бутурлиновка, ул. Заводская, 27	192/97
10.	МКДОУ Нижнекисляйский детский сад №2	397535, Воронежская область, р.п. Нижний Кисляй, ул. Октябрьская, 17	113/91
11.	Структурное подразделение детский сад приМКОУ Великоархангельская СОШ	397543, Воронежская область, Бутурлиновский район, с. Великоархангельское, ул. Октябрьская, 63	25/18
12.	Структурное подразделение детский сад приМКОУ Гвазденская СОШ	397523, Воронежская область, Бутурлиновский район, с. Гвазда, ул. И. Бочарникова, 41	36/36
13.	Структурное подразделение детский сад приМКОУ Зеленопоселковская ООШ	397542, Воронежская область, Бутурлиновский район, п. Зеленый, ул. Ленина, 4	30/22
14.	Структурное подразделение детский сад приМКОУ Карайчевская ООШ	397533, Воронежская область, Бутурлиновский район, с. Карайчевка, ул. 50 лет Октября, 4	25/26
15.	Структурное подразделение детский сад	397524, Воронежская область, Бутурлиновский район, с.	32/34

	приМКОУ Клеповская СОШ	Клеповка, ул. Калинина,16	
16.	Структурное подразделение детский сад приМКОУ Козловская СОШ	397531, Воронежская область, Бутурлиновский район, с. Козловка, ул. Дзержинского,28	70/58
17.	Структурное подразделение детский сад приМКОУ Кучеряевская ООШ	397544, Воронежская область, Бутурлиновский район, с. Кучеряевка, ул. Ленина, 93	25/21
18.	Структурное подразделение детский сад приМКОУ Озерская СОШ им. Сергея Аникина	397532, Воронежская область, Бутурлиновский район, с. Озерки, ул. Октябрьская, 19	20/14
19.	Структурное подразделение детский сад приМКОУ Пузевская СОШ	397525, Воронежская область, Бутурлиновский район, с. Пузево, ул. Ленина, 103	50/36

На 01.01.2023 года в районе функционируют 20 общеобразовательных школ, из них: 5 школ расположены в районном центре г. Бутурлиновка, 15 школ – в сельских населенных пунктах.

*Таблица 27 - Общеобразовательные школы.*

№	Наименование	Адрес	Кол-во мест/фактическая загрузка
1.	МБОУ Бутурлиновская СОШ	397505, Воронежская область, г. Бутурлиновка, ул. Дорожная, 71	792/1099
2.	МКОУ Бутурлиновская ООШ №1	397500, Воронежская область, г. Бутурлиновка, ул. Ленина, 12	320/627
3.	МКОУ Бутурлиновская ООШ №4 им. Евгения Роженко	397501, Воронежская область, г. Бутурлиновка, ул. Победы, 76	288/444
4.	МКОУ Бутурлиновская ООШ №7	397502, Воронежская область, г. Бутурлиновка, ул. Красная, 216	344/359
5.	МКОУ Бутурлиновская ООШ №9	397507, Воронежская область, г. Бутурлиновка, ул. ул. Кирова, 11	308/226

- |     |                                    |                                                                                                         |         |
|-----|------------------------------------|---------------------------------------------------------------------------------------------------------|---------|
| 6.  | МКОУ Васильевская<br>ООШ           | 397546, Воронежская область,<br>Бутурлиновский район, с.<br>Васильевка, ул. Ленина, 42                  | 132/25  |
| 7.  | МКОУ<br>Великоархангельская<br>СОШ | 397543, Воронежская область,<br>Бутурлиновский район,<br>с. Великоархангельское,<br>ул. Октябрьская, 63 | 304/64  |
| 8.  | МКОУ Гвазденская СОШ               | 397523, Воронежская область,<br>Бутурлиновский район, с. Гвазда,<br>ул. И. Бочарникова, 41              | 212/145 |
| 9.  | МКОУ Елизаветинская<br>ООШ         | 397513, Воронежская область,<br>Бутурлиновский район, с.<br>Елизаветино, ул. Советская, 62              | 174/20  |
| 10. | МКОУ Зеленопоселковая<br>ООШ       | 397542, Воронежская область,<br>Бутурлиновский район, п.<br>Зеленый,<br>ул. Ленина, 4                   | 117/77  |

11.	МКОУ Карайчевская ООШ	397533, Воронежская область, Бутурлиновский район, с. Карайчевка, ул. 50 лет Октября, 4	152/45
12.	МКОУ Клеповская СОШ	397524, Воронежская область, Бутурлиновский район, с. Клеповка, ул. Ленинская, 100 а	196/115
13.	МКОУ Козловская СОШ	397531, Воронежская область, Бутурлиновский район, с. Козловка, ул. Октябрьская, 21	190/198
14.	МКОУ Кучеряевская ООШ	397544, Воронежская область, Бутурлиновский район, с. Кучеряевка, ул. Ленина, 93	149/59
15.	МКОУ Нижнекисляйская СОШ им. Полякова	397535, Воронежская область, Бутурлиновский район, р.п. Нижний Кисляй, ул. Школьная, 14	286/302
16.	МКОУ Озерская СОШ им. Сергея Аникина	397532, Воронежская область, Бутурлиновский район, с. Озерки,	163/36

		ул. Октябрьская, 19	
17.	МКОУ Пузевская СОШ	397525, Воронежская область, Бутурлиновский район, с. Пузево, ул. Ленина, 103	515/109
18.	МКОУ Ударниковская ООШ	397510, Воронежская область, Бутурлиновский район, с. Ударник, ул. Ленина, 31	192/17
19.	МКОУ Филиппенковская ООШ	397540, Воронежская область, Бутурлиновский район, с. Филиппенково, ул. Центральная, 84	265/24
20.	МКОУ Чулокская ООШ	397511, Воронежская область, Бутурлиновский район, с. Чулок, ул. Советская, 2	125/25

### Среднее профессиональное и профессиональное образование

Среднее профессиональное образование района представлено 3 учебными заведениями:

- ГБПОУ ВО «Бутурлиновский механико-технологический колледж»;
- ГБПОУ ВО «Бутурлиновский педагогический техникум»;
- БОУ СПО «Бутурлиновский медицинский техникум».

#### 2.5.4.2. Учреждения здравоохранения.

Сеть учреждений здравоохранения района включает в себя центральную районную больницу с поликлиникой, 2 участковые больницы, 3 врачебные амбулатории, 1 поликлинику.

В районе размещено 25 ФАПов.

Таблица 28 - Перечень учреждений здравоохранения по состоянию на 1 января 2023 года.

№ п/п	Наименование	Адрес	КОЛ-ВО КОЕК В стационаре или посещ/смена
1	БУЗ ВО Бутурлиновская районная больница (Стационар)	Воронежская обл. г. Бутурлиновка. ул. 3 интернационала 1 А	196
2	Бутурлиновская Поликлиника	Воронежская обл. г. Бутурлиновка. ул. Дорожная 69	750
3	Нижнекисляйская больница рабочего поселка	Воронежская обл., Бутурлиновский р-он, п. Нижний Кисляй,	29./75

		ул. Школьная 18	
4	Козловская участковая больница	Воронежская обл., Бутурлиновский р-он, с. Козловка, ул. Октябрьская 37/3	100
5	Клеповская врачебная амбулатория	Воронежская обл. Бутурлиновский р-он, с. Клеповка, ул.Рокоссовского, 4	115
6	Васильевская врачебная амбулатория	Воронежская обл. Бутурлиновский р-он, с. Васильвка, ул.Комсомольская,3	35
7	В-Архангельская врачебная амбулатория	Воронежская обл. Бутурлиновский р-он, с. В- архангельское, ул. Рабочая 15 стр 1	50
8	Заречный ФАП	г. Бутурлиновка, ул. Кирова . д11	30
9	Красный ФАП	Г. Бутурлиновка, ул. Красная 201	12
10	Березовский ФАП	г. Бутурлиновка, ул. Тельмана 1А	25
11	ФАП отд. Зеленое	Бутурлиновский р-он, п. Зеленый, ул. Ленина 9	15
12	Дмитриевский ФАП	Бутурлиновский р-он, с. Дмитриевка, ул. Красная 9	12
13	Чулокский ФАП	Бутурлиновский р-он, с.Чулок, ул. Советская,1А	20
14	ФАП с. Ударник	Бутурлиновский р-он, с. Ударник, ул. Ленина 4А	15
15	Карайчевский модульный ФАП	Бутурлиновский р-он, с. Карайчевка, ул. 50 лет Октября 2а	20
16	Пирамидовский ФАП	Бутурлиновский р-он, с. Пирамиды, ул. Автострадная, 15	10
17	М-Кисляйский ФАП	Бутурлиновский р-он, с. Малый Кисляй, ул. Гончарова 30	12
18	Озерский ФАП	Бутурлиновский р-он, с. Озерки, ул. Октябрьская 1	20
19	Гвазденский ФАП 1	Бутурлиновский р-он, с. Гвазда, ул. Центральная 134 А	25

20	Модульный ФАП Гвазденский2	Бутурлиновский р-он, с. Гвазда, ул. Дружбы 41А	15
21	Горский ФАП	Бутурлиновский р-он, с. Гвазда, ул. Ленина 7	15
22	Пузевский ФАП	Бутурлиновский р-он, с. Пузево, ул. Ленина 89А	30
23	Терновский модульный ФАП	Бутурлиновский р-он, с. Пузево, ул. Терновка 245А	15
24	Чернавский модульный ФАП	Бутурлиновский р-он, д. Чернавка, ул. Народная. 49А	15
25	Колодеевский ФАП	Бутурлиновский р-он, с. Колодеевка, ул. Советская 120	12
26	Кучеряевский модульный ФАП	Бутурлиновский р-он., с. Кучеряевка, ул. Ленина 94а	20
27	Сериковский ФАП	Бутурлиновский р-он, с.Сериково, ул. Советская 51	15
28	Макогоновский ФАП	Бутурлиновский р-он, с. Макогоново, ул. Садовая, 13в	10
29	ФАП села Филиппенково	Бутурлиновский р-он, с. Филиппенково, ул. Комарова, 12	20
30	Елизаветинский ФАП	Бутурлиновский р-он, с. Елизаветино, ул. Советская 62	15
31	Патокинский ФАП	Бутурлиновский р-он, с. Патакино, ул. Школьная 39	15
32	Марьевский ФАП	Бутурлиновский р-он, п. Зеленый Гай, ул. Набережная 54/2	12

На территории Бутурлиновского района работает 38 аптек и аптечных пунктов.

*Таблица 29 - Перечень учреждений социального обеспечения*

№ п/п	Наименование и тип учреждения	Местонахождение учреждения	Число мест
1	Казённое общеобразовательное учреждение Воронежской области «Бутурлиновская школа-интернат для обучающихся с ограниченными возможностями здоровья», государственное учреждение	397500 Воронежская обл., г. Бутурлиновка, ул. Красная, д. 72	120

2	БУ ВО «Бутурлиновский детский дом-интернат для умственно отсталых детей»	397502 Воронежская обл., г. Бутурлиновка, ул. Красная, д.218	150
3	Государственное казенное учреждение Воронежской области Центр занятости населения Бутурлиновского района	397500 Воронежская обл. г. Бутурлиновка, ул. Блинова, д. 23	12
4	Клиентская служба(на правах отдела) в Бутурлиновском районе Отделения Фонда пенсионного и социального страхования РФ по Воронежской области	397500 Воронежская область, г. Бутурлиновка ул. Ленина д.1	9
5	КУ ВО «Управление социальной защиты населения Бутурлиновского района»	397500 Воронежская обл., г.Бутурлиновка, ул.Ленина,д.55	98

#### 2.5.4.3. Учреждения культуры

По данным Администрации Бутурлиновского района в районе функционируют 2 библиотеки, краеведческий музей и 18 домов культуры и сельских клубов общей емкостью 3304 места.

*Таблица 30 - Перечень учреждений культуры*

<b>№ п/п</b>	<b>Наименование объектов</b>	<b>Ед. измерения</b>	<b>Число мест в зрительном зале (читальном зале)</b>	<b>Место расположения (населенный пункт)</b>
1	Муниципальное казенное учреждение культуры «Бутурлиновская межпоселенческая центральная районная библиотека имени Юрия Даниловича Гончарова» Бутурлиновского муниципального района Воронежской области	372,4 м <sup>2</sup>	30	Воронежская область, Бутурлиновский район, г.Бутурлиновка, пл. Воли, д. 30
2	Бутурлиновская районная детская библиотека муниципального казенного учреждения культуры «Бутурлиновская межпоселенческая центральная районная библиотека	96 м <sup>2</sup>	-	Воронежская область, Бутурлиновский район, г.Бутурлинов

	имени Юрия Даниловича Гончарова» Бутурлиновского муниципального района Воронежской области (Бутурлиновская районная детская библиотека МКУК «Бутурлиновская МЦРБ»)			ка, пл. Воли, д. 30.
3	Муниципальное учреждение дополнительного образования «Бутурлиновская детская школа искусств» Бутурлиновского муниципального района Воронежской области	1 корпус- 676 м <sup>2</sup> ;	-	Воронежская область, г.Бутурлинов ка, ул. Дорожная-14 «Б»
		2 кор.- 1677 м <sup>2</sup> ;	70	Воронежская область, г.Бутурлинов ка, ул. Дорожная-14 «Б»
4	Муниципальное казенное учреждение культуры «Бутурлиновский народный краеведческий музей» Бутурлиновского муниципального района Воронежской области	215,3 м <sup>2</sup>	30	Воронежская обл., г.Бутурлинов ка, ул. 9 января, д. 46
5	Муниципальное казенное учреждение культуры Бутурлиновский районный дом культуры «Октябрь», Бутурлиновского муниципального района Воронежской области	2472,4 м <sup>2</sup>	472	Воронежская область Бутурлиновка , пл. Воли д.41.
6	Муниципальное казенное учреждение «Бутурлиновский культурный центр» (городской парк культуры и отдыха, Дом ремесел, библиотека) Бутурлиновского городского поселения Воронежской области	120,2 м <sup>2</sup>	-	Воронежская область, г.Бутурлинов ка, ул. Красная, 46 «А».
	Городской парк культуры и отдыха муниципального казенного учреждения «Бутурлиновский культурный центр» Бутурлиновского городского поселения Воронежской области			
	Дом ремесел муниципального			



	казенного учреждения «Бутурлиновский культурный центр» Бутурлиновского городского поселения Воронежской области	276,1 кв.м		область, г.Бутурлинов ка, пл. Воли 11
7	Муниципальное казённое учреждение культуры «СКЦ «Радуга» Березовского сельского поселения Бутурлиновского района Воронежской области	758,8 м <sup>2</sup>	171	Воронежская область, Бутурлиновск ий район, п. Зеленый, ул. Ленина, д. 10
8	Муниципальное казенное учреждение «Социально- культурный центр «Роднички» Великоархангельского сельского поселения Бутурлиновского района Воронежской области	1120 м <sup>2</sup>	294	Воронежская область, Бутурлиновск ий муниципальн ый район, с. Великоарханг ельское ул. Коммуны, д.2
9	Муниципальное казенное учреждение культуры «Социально- культурный центр «Возрождение»» Васильевского сельского поселения Бутурлиновского района Воронежской области	399,5 м <sup>2</sup>	212	Воронежская область, Бутурлиновск ий муниципальн ый район, с. Васильевка ул. Ленина, д. 46.
10	Муниципальное казенное учреждение культуры «Социально- культурный центр «Импульс» Гвазденского сельского поселения Бутурлиновского района Воронежской области	741,8 м <sup>2</sup>	200	Воронежская область, Бутурлиновск ий район, с. Гвазда, ул. Ивана Бочарникова, д. 53 «А».
11	Карайчевский сельский клуб Карайчевского сельского поселения Бутурлиновского района Воронежской области	102 м <sup>2</sup>	100	Воронежская область Бутурлиновск ий район с. Карайчевка ул. 50 лет

				Октябрь, д. 1
12	Муниципальное казенное учреждение культуры «Социально-культурный центр «Лира»» Клеповского сельского поселения Бутурлиновского района Воронежской области	1277,6 м <sup>2</sup>	150	Воронежская область Бутурлиновский район, с. Клеповка, ул. Советская д. 80
13	Муниципальное казенное учреждение культуры «Социально-культурный центр «Надежда» Козловского сельского поселения Бутурлиновского района Воронежской области	1034 м <sup>2</sup>	252	Воронежская область, Бутурлиновский район, с. Козловка, ул. Октябрьская д.37/2
14	Муниципальное казенное учреждение культуры «Социально-культурный центр «ИСТОК»» Колодеевского сельского поселения Бутурлиновского района Воронежской области	861,6 м <sup>2</sup>	195	Воронежская область Бутурлиновский район, с. Колодеевка, ул. Советская д. 120
15	Муниципальное казенное учреждение культуры «Кучеряевский социально-культурный центр» Кучеряевского сельского поселения Бутурлиновского района Воронежской области	147 м <sup>2</sup>	60	Воронежская область Бутурлиновский район, с. Кучеряевка, ул. Октябрьская д.48-а
16	Муниципальное казённое учреждение культуры «Культурно – досуговый центр «Родник» Нижнекисляйского городского поселения Бутурлиновского района Воронежской области	1476,2 м <sup>2</sup>	248	Воронежская область, Бутурлиновский район, р.п. Нижний Кисляй, ул. Заводская, 29А
17	Муниципальное казенное учреждение культуры «Озерский социально-культурный центр»	1150,5 м <sup>2</sup>	130	Воронежская область. Бутурлиновск

	Озерского сельского поселения Бутурлиновского района Воронежской области			ий район, с. Озерки, ул. Октябрьская д.15
18	Муниципальное казенное учреждение культуры «Социально- культурный центр «Вдохновение» Пузевского сельского поселения Бутурлиновского района Воронежской области	1351 м <sup>2</sup>	270	Воронежская область, Бутурлиновск ий район, с. Пузево, ул. Ленина. д.81
19	Сериковский сельский клуб Сериковского сельского поселения Бутурлиновского района Воронежской области	66 м <sup>2</sup>	90	Воронежская область, Бутурлиновск ий район, с. Сериково, ул.Советская, д.51
20	Муниципальное казенное учреждение культуры «Филиппенковский культурно- досуговый центр» Филиппенковский Дом культуры Филиппенковского сельского поселения Бутурлиновского района Воронежской области	1109,4 м <sup>2</sup>	120	Воронежская область, Бутурлиновск ий район, с.Филиппенко во ул.Центральн ая, д. 86
	Муниципальное казенное учреждение культуры «Филиппенковский культурно- досуговый центр» Патокинский сельский клуб с. Патокино Филиппенковского сельского поселения Бутурлиновского района Воронежской области	219,7 м <sup>2</sup>	90	Воронежская область, Бутурлиновск ий район, с. Патокино, ул. Школьная, д.34
21	Муниципальное казенное учреждение культуры «Социально- культурный центр «Мечта» Чулукского сельского поселения Бутурлиновского района Воронежской области	356,6 м <sup>2</sup>	120	Воронежская область, Бутурлиновск ий район, с. Ударник, ул. Ленина д. 1а

#### 2.5.4.4. Объекты физической культуры и спорта.

В настоящее время делаются попытки уделить внимание развитию физической культуры и спорта, как одного из направлений укрепления здоровья, формирования мировоззрения «здорового образа жизни», приобщения различных слоев населения к регулярным занятиям физической культуры.

Всего на территории Бутурлиновского муниципального района насчитывается 194 спортивных сооружений:

- 153 плоскостных (площадки спортивные);
- 9 футбольных полей;
- 34 спортивных зала;
- 2 плавательных бассейна;
- 2 лыжные трассы;
- 1 стадион.

Основными направлениями развития физической культуры и спорта на перспективу являются:

- вовлечение в систематические занятия детей и подростков в учреждениях дополнительного образования, как на платной, так и бесплатной основе;
- расширение сети кружков по разным видам физкультуры и спорта;
- оснащение учреждений современным оборудованием;
- обеспечение непрерывности и преемственности физического воспитания различных групп населения на всех этапах жизнедеятельности;
- поддержание в надлежащем состоянии зданий и сооружений;
- развитие доступного населению рынка оздоровительных и спортивных услуг.

#### 2.5.4.5. Предприятия торговли, общественного питания, бытового обслуживания.

Предприятия торговли, общественного питания, бытового обслуживания – наиболее динамично развивающаяся отрасль социальной инфраструктуры.

Согласно представленным данным, в районе имеется 309 стационарных объектов торговли, 5 универсальных ярмарок на 763 торговых места, 3 оптовых базы.

Согласно нормам СП 42.13330.2016 обеспеченность населения в расчете на 1 тыс. жителей в городской местности должна составлять 280 кв.м, в сельской – 300 кв.м.

Отрасль общественного питания района представлена 39 предприятиями на 1363 посадочных места.

Дальнейшее развитие сети общественного питания будет зависеть от изменений на рынке услуг, и требований, предъявляемых населением.

#### 2.6. Ограничения градостроительной деятельности

В соответствии с положениями Градостроительного кодекса и ст. 104 Земельного кодекса Российской Федерации развитие территории Бутурлиновского муниципального района, должно производиться с учетом зон, оказывающих влияние на развитие территории, к которым относятся зоны с особыми условиями использования территории (ЗОУИТ).

Зоны с особыми условиями использования территорий устанавливаются в следующих целях:

- 1) защита жизни и здоровья граждан;

2) безопасная эксплуатация объектов транспорта, связи, энергетики, объектов обороны страны и безопасности государства;

3) обеспечение сохранности объектов культурного наследия;

4) охрана окружающей среды, в том числе защита и сохранение природных лечебных ресурсов, предотвращение загрязнения, засорения, заиления водных объектов и истощения их вод, сохранение среды обитания водных биологических ресурсов и других объектов животного и растительного мира;

5) обеспечение обороны страны и безопасности государства.

В целях, предусмотренных пунктом 1 настоящей статьи, в границах зон с особыми условиями использования территорий устанавливаются ограничения использования земельных участков, которые распространяются на все, что находится над и под поверхностью земель, если иное не предусмотрено законами о недрах, воздушным и водным законодательством, и ограничивают или запрещают размещение и (или) использование расположенных на таких земельных участках объектов недвижимого имущества и (или) ограничивают или запрещают использование земельных участков для осуществления иных видов деятельности, которые несовместимы с целями установления зон с особыми условиями использования территорий.

Земельные участки, включенные в границы зон с особыми условиями использования территорий, у собственников земельных участков, землепользователей, землевладельцев и арендаторов земельных участков не изымаются, если иное не предусмотрено федеральным законом.

Виды зон с особыми условиями использования территории приведены в перечне, указанном в ст. 105 ЗК РФ.

*Таблица 31- Зоны с особыми условиями использования территории*

<b>№ п/п</b>	<b>Наименование ЗОУИТ</b>	<b>Наличие на территории муниципального образования</b>
1.	Зоны охраны объектов культурного наследия	+
2.	Защитная зона объекта культурного наследия	+
3.	Охранная зона объектов электроэнергетики (объектов электросетевого хозяйства и объектов по производству электрической энергии)	+
4.	Охранная зона железных дорог	-
5.	Придорожные полосы автомобильных дорог	+
6.	Охранная зона трубопроводов (газопроводов, нефтепроводов и нефтепродуктопроводов, аммиакопроводов)	+
7.	Охранная зона линий и сооружений связи	+
8.	Приаэродромная территория	-
9.	Зона охраняемого объекта	-

№ п/п	Наименование ЗОУИТ	Наличие на территории муниципального образования
10.	Зона охраняемого военного объекта, охранный зона военного объекта, запретные и специальные зоны, устанавливаемые в связи с размещением указанных объектов	-
11.	Охранный зона особо охраняемой природной территории (государственного природного заповедника, национального парка, природного парка, памятника природы)	+
12.	Охранный зона стационарных пунктов наблюдений за состоянием окружающей среды, ее загрязнением	-
13.	Водоохранная зона	+
14.	Прибрежная защитная полоса	+
15.	Округ санитарной (горно-санитарной) охраны лечебно-оздоровительных местностей, курортов и природных лечебных ресурсов	-
16.	Зоны санитарной охраны источников питьевого и хозяйственно-бытового водоснабжения, а также устанавливаемые в случаях, предусмотренных Водным кодексом Российской Федерации, в отношении подземных водных объектов зоны специальной охраны	+
17.	Зоны затопления и подтопления	+
18.	Санитарно-защитная зона	+
19.	Зона ограничений передающего радиотехнического объекта, являющегося объектом капитального строительства	-
20.	Охранный зона пунктов государственной геодезической сети, государственной нивелирной сети и государственной гравиметрической сети	+
21.	Зона наблюдения	-
22.	Зона безопасности с особым правовым режимом	-
23.	Рыбоохранная зона озера Байкал	-
24.	Рыбохозяйственная заповедная зона	-
25.	Зона минимальных расстояний до магистральных или промышленных трубопроводов (газопроводов, нефтепроводов и нефтепродуктопроводов, аммиакопроводов)	+
26.	Охранный зона гидроэнергетического объекта	-
27.	Охранный зона объектов инфраструктуры метрополитена	-
28.	Охранный зона тепловых сетей	-

### 2.6.1. Зоны охраны объектов культурного наследия и защитные зоны объектов культурного наследия

Согласно ст. 3 Федерального закона от 25.06.2002 №73-ФЗ «Об объектах культурного наследия (памятниках истории и культуры) народов Российской Федерации» к объектам культурного наследия (памятникам истории и культуры) народов Российской Федерации относятся объекты недвижимого имущества (включая объекты археологического наследия) и иные объекты с исторически связанными с ними территориями, произведениями живописи, скульптуры, декоративно-прикладного искусства, объектами науки и техники и иными предметами материальной культуры, возникшие в результате исторических событий, представляющие собой ценность с точки зрения истории, археологии, архитектуры, градостроительства, искусства, науки и техники, эстетики, этнологии или антропологии, социальной культуры и являющиеся свидетельством эпох и цивилизаций, подлинными источниками информации о зарождении и развитии культуры.

Государственная охрана объектов культурного наследия (памятников истории и культуры) является одной из приоритетных задач государства (абз. 4 преамбулы к Федеральному закону от 25.06.2002 №73-ФЗ «Об объектах культурного наследия (памятниках истории и культуры) народов Российской Федерации» (далее – Закон об объектах культурного наследия)). Для выполнения этих задач законодательством предусмотрен комплекс мер, направленных на выявление, учет и сохранение объектов культурного наследия.

Объекты культурного наследия, включенные в реестр, выявленные объекты культурного наследия подлежат государственной охране в целях предотвращения их повреждения, разрушения или уничтожения, изменения облика и интерьера (в случае, если интерьер объекта культурного наследия относится к его предмету охраны), нарушения установленного порядка их использования, незаконного перемещения и предотвращения других действий, могущих причинить вред объектам культурного наследия, а также в целях их защиты от неблагоприятного воздействия окружающей среды и от иных негативных воздействий (п. 1 ст. 33 Федерального закона от 25.06.2002 № 73-ФЗ «Об объектах культурного наследия (памятниках истории и культуры) народов Российской Федерации»).

В целях обеспечения сохранности объекта культурного наследия в его исторической среде на сопряженной с ним территории устанавливаются зоны охраны объекта культурного наследия: охранный зона объекта культурного наследия, зона регулирования застройки и хозяйственной деятельности, зона охраняемого природного ландшафта.

Охранный зона объекта культурного наследия – территория, в пределах которой в целях обеспечения сохранности объекта культурного наследия в его историческом ландшафтном окружении устанавливается особый режим использования земель и земельных участков, ограничивающий хозяйственную деятельность и запрещающий строительство, за исключением применения специальных мер, направленных на сохранение и регенерацию историко-градостроительной или природной среды объекта культурного наследия.

Зона регулирования застройки и хозяйственной деятельности – территория, в пределах которой устанавливается режим использования земель и земельных участков, ограничивающий строительство и хозяйственную деятельность, определяются требования к реконструкции существующих зданий и сооружений.

Зона охраняемого природного ландшафта – территория, в пределах которой устанавливается режим использования земель и земельных участков, запрещающий или ограничивающий хозяйственную деятельность, строительство и реконструкцию существующих зданий и сооружений в целях сохранения (регенерации) природного ландшафта, включая долины рек, водоемы, леса и открытые пространства, связанные композиционно с объектами культурного наследия.

Зона охраны культурного слоя включает территорию распространения археологического культурного слоя, ареалы вокруг отдельных памятников археологии: руинированных построек, городищ, стоянок, селищ и курганов; устанавливается на территории, где верхние напластования земли до материка, образовавшиеся в результате деятельности человека, содержат остатки исторической материальной культуры и являются памятником археологии.

Защитными зонами объектов культурного наследия являются территории, которые прилегают к включенным в реестр памятникам и ансамблям и в границах которых в целях обеспечения сохранности объектов культурного наследия и композиционно-видовых связей (панорам) запрещаются строительство объектов капитального строительства и их реконструкция, связанная с изменением их параметров (высоты, количества этажей, площади), за исключением строительства и реконструкции линейных объектов.

Защитные зоны не устанавливаются для объектов археологического наследия, некрополей, захоронений, расположенных в границах некрополей, произведений монументального искусства, а также памятников и ансамблей, расположенных в границах достопримечательного места, в которых соответствующим органом охраны объектов культурного наследия установлены предусмотренные статьей 56.4 Федерального закона от 25.06.2002 № 73-ФЗ требования и ограничения.

Для памятника, расположенного в границах населенного пункта, граница защитной зоны устанавливается на расстоянии 100 метров от внешних границ территории памятника, для памятника, расположенного вне границ населенного пункта, на расстоянии 200 метров от внешних границ территории памятника.

В случае отсутствия утвержденных границ территории объекта культурного наследия, расположенного в границах населенного пункта, границы защитной зоны такого объекта устанавливаются на расстоянии 200 метров от линии внешней стены памятника либо от линии общего контура ансамбля, образуемого соединением внешних точек наиболее удаленных элементов ансамбля, включая парковую территорию. В случае отсутствия утвержденных границ территории объекта культурного наследия, расположенного вне границ населенного пункта, границы защитной зоны такого объекта устанавливаются на расстоянии 300 метров от линии внешней стены памятника либо от линии общего контура ансамбля, образуемого соединением внешних точек наиболее удаленных элементов ансамбля, включая парковую территорию.

Защитная зона объекта культурного наследия прекращает существование со дня внесения в Единый государственный реестр недвижимости сведений о зонах охраны такого объекта культурного наследия, установленных в соответствии со статьей 34 Федерального закона от 25.06.2002 № 73-ФЗ. Защитная зона объекта



культурного наследия также прекращает существование в случае исключения объекта культурного наследия из единого государственного реестра объектов культурного наследия (памятников истории и культуры) народов Российской Федерации. При этом принятие решения о прекращении существования такой зоны не требуется.

Для обеспечения сохранности объектов культурного наследия при выполнении работ по хозяйственному освоению территорий, на указанных территориях требуется полное или частичное ограничение хозяйственной деятельности. Кроме того, следует учитывать, что в соответствии с требованиями ст. 30 Федерального закона от 25.06.2002 №73-ФЗ земельные участки, подлежащие хозяйственному освоению, являются объектами историко-культурной экспертизы.

Объекты культурного наследия, расположенные на территории Бутурлиновского муниципального района, приняты на охрану следующими нормативными правовыми актами:

- решением исполкома Воронежского областного Совета народных депутатов от 17.04.1987 г. № 219 «О мерах по совершенствованию работы по охране памятников истории и культуры в Воронежской области в свете постановления Президиума Верховного Совета РСФСР «О работе советских и хозяйственных органов Пензенской области по выполнению Закона РСФСР «Об охране и использовании памятников истории и культуры»»;

- решением исполкома Воронежского областного Совета народных депутатов от 21.04.1983 г. № 246 «О мерах по дальнейшему улучшению памятников охраны и использованию памятников истории и культуры области»;

- постановлением администрации Воронежской области от 18.04.1994 г. № 510 «О мерах по сохранению историко-культурного наследия Воронежской области»;

*Таблица 32 - Объекты культурного наследия (памятники истории и культуры) федерального значения*

№ п/п	Наименование объекта культурного наследия	Датировка	Номер документа о принятии на охрану	Местоположение объекта
1.	Курган 1 у г. Бутурлиновка	эпоха бронзы	№ 510	г. Бутурлиновка
2.	Курган 2 у г. Бутурлиновка	эпоха бронзы	№ 510	г. Бутурлиновка
3.	Курган 3 у г. Бутурлиновка	эпоха бронзы	№ 510	г. Бутурлиновка
4.	Курган 4 у г. Бутурлиновка	эпоха бронзы	№ 510	г. Бутурлиновка
5.	Курганный могильник 1 у г. Бутурлиновка	эпоха бронзы	№ 510	г. Бутурлиновка
6.	Курганный могильник 2 у г. Бутурлиновка	эпоха бронзы	№ 510	г. Бутурлиновка
7.	Стоянка у с.Березовка	эпоха бронзы	№ 510	с. Березовка
8.	Курганный могильник у с. Велико-Архангельское	эпоха бронзы	№ 510	с. Великоархангельское
9.	Стоянка у с. Велико-Архангельское	эпоха бронзы	№ 510	с. Великоархангельское
10.	Курганный могильник 1 у с. Гвазда	Эпоха бронзы	№ 510	с. Гвазда
11.	Курганный могильник 2 у с. Гвазда	эпоха бронзы	№ 510	с. Гвазда
12.	Поселение 1 у с. Гвазда	эпоха бронзы	№ 510	с. Гвазда
13.	Поселение 2 у с. Гвазда	эпоха бронзы	№ 510	с. Гвазда
14.	Поселение 3 у с. Гвазда	эпоха бронзы	№ 510	с. Гвазда
15.	Курган 1 у с. Дмитриевка	эпоха бронзы	№ 510	с. Дмитриевка
16.	Курган 2 у с. Дмитриевка	эпоха бронзы	№ 510	с. Дмитриевка
17.	Курган 3 у с. Дмитриевка	Эпоха бронзы	№ 510	с. Дмитриевка
18.	Курган 4 у с. Дмитриевка	Эпоха бронзы	№ 510	с. Дмитриевка
19.	Курган 5 у с. Дмитриевка	эпоха бронзы	№ 510	с. Дмитриевка
20.	Курганный могильник у с. Дмитриевка	эпоха бронзы	№ 510	с. Дмитриевка

№ п/п	Наименование объекта культурного наследия	Датировка	Номер документа о принятии на охрану	Местоположение объекта
21.	Стоянка 1 у с. Дмитриевка	эпоха бронзы	№ 510	с. Дмитриевка
22.	Стоянка 2 у с. Дмитриевка	эпоха бронзы	№ 510	с. Дмитриевка
23.	Стоянка 3 у с. Дмитриевка	эпоха бронзы	№ 510	с. Дмитриевка
24.	Стоянка у с. Зеленый Гай	эпоха бронзы	№ 510	с. Зеленый Гай
25.	Курганный могильник 1 у с. Карайчевка	эпоха бронзы	№ 510	с. Карачеево
26.	Курганный могильник 2 у с. Карайчевка	эпоха бронзы	№ 510	с. Карачеево
27.	Курганный могильник 1 у с. Клеповка	эпоха бронзы	№ 510	с. Клеповка
28.	Курганный могильник 2 у с. Клеповка	эпоха бронзы	№ 510	с. Клеповка
29.	Курган 1 у с. Клеповка	эпоха бронзы	№ 510	с. Клеповка
30.	Курган 2 у с. Клеповка	эпоха бронзы	№ 510	с. Клеповка
31.	Поселение 1 у с. Клеповка	эпоха бронзы	№ 510	с. Клеповка
32.	Поселение 2 у с. Клеповка	эпоха бронзы	№ 510	с. Клеповка
33.	Поселение 3 у с. Клеповка	Многослойн.	№ 510	с. Клеповка
34.	Поселение 4 у с. Клеповка	Многослойн.	№ 510	с. Клеповка
35.	Курган 1 у с. Козловка	Эпоха брон.	№ 510	с. Козловка
36.	Курган 2 у с. Козловка	Эпоха брон.	№ 510	с. Козловка
37.	Курганный могильник 1 у с. Козловка	Эпоха бронзы	№ 510	с. Козловка
38.	Курганный могильник 2 у с. Козловка	Эпоха бронзы	№ 510	с. Козловка
39.	Стоянка у с. Козловка	Эпоха бронзы	№ 510	с. Козловка
40.	Стоянка у хутора Лесной	эпоха бронзы	№ 510	х. Лесной
41.	Курганный могильник у с. Марьевка	эпоха бронзы	№ 510	с. Марьевка
42.	Стоянка у с. Марьевка	эпоха бронзы	№ 510	с. Марьевка
43.	Курганный могильник у с. Озерки	эпоха бронзы	№ 510	с. Озерки
44.	Курганный могильник 1 у с. Патокино	эпоха бронзы	№ 510	с. Патокино
45.	Курганный могильник 2 у с. Патокино	эпоха бронзы	№ 510	с. Патокино
46.	Курган у с. Пирамида	эпоха бронзы	№ 510	с. Пирамида
47.	Курган у с. Пузево	эпоха бронзы	№ 510	с. Пузево
48.	Курганный могильник у с. Пузево	эпоха бронзы	№ 510	с. Пузево
49.	Поселение 1 у с. Пузево	Многослойн.	№ 510	с. Пузево
50.	Поселение 2 у с. Пузево	Многослойн.	№ 510	с. Пузево
51.	Поселение 3 у с. Пузево	эпоха бронзы	№ 510	с. Пузево
52.	Поселение 4 у с. Пузево	эпоха бронзы	№ 510	с. Пузево
53.	Стоянка у кордона Яружный	эпоха бронзы	№ 510	у кордона Яружный

Таблица 33 - Объекты культурного наследия (памятники истории и культуры) регионального значения

№ п/п	Наименование объекта культурного наследия	Датировка	Номер документа о принятии на охрану	Местоположение объекта
1.	Братская могила № 71	1942-1943 гг.	№ 510	пл. Воли
2.	Дом жилой	к. 18-н.19вв.	№ 510	пл. Воли, 1
3.	Собор Преображения	1886-1893 гг.	№ 246	пл. Воли
4.	Дом жилой	первая половина XIXв-н. XXв	№ 246	пл. Воли, 7
5.	Дом с магазином	н. XX в.	№ 246	пл. Воли, 9
6.	Трактир	н. XX в.	№ 510	пл. Воли, 10
7.	Типография	к. XIX в.	№ 510	пл. Воли, 13
8.	Лавка книжная	к. XIX в.	№ 510	пл. Воли, 14
9.	Дом жилой при почте	к. XIX в.	№ 510	пл. Воли, 15
10.	Училище Преображенского собора	н. XX в.	№ 246	пл. Воли, 21
11.	Богадельня	к. XIX-н. XX вв.	№ 510	пл. Воли, 30
12.	Больница земская	к. XIX в.	№ 510	пл. Воли, 31
13.	Лавки Преображенского собора	к. XIX в.	№ 510	пл. Воли, 36-39

№ п/п	Наименование объекта культурного наследия	Датировка	Номер документа о принятии на охрану	Местоположение объекта
14.	Братская могила гражданской войны	1918 г.	№ 510	Городское кладбище
15.	Дом купеческий	к. XIX-н. XX вв.	№ 246	ул. 9 Января, 46
16.	Дом, в котором родился и жил полярный исследователь Колодиев Н.Я.	1909-1930 гг.	№ 219	ул. Колодиева, 37
17.	Дом Нечесова	1912 г.	№ 510	ул. Коммунистическая, 5
18.	Дом жилой	н. XX в.	№ 510	ул. Коммунистическая, 14
19.	Дом жилой	к. XIX в.	№ 510	ул. Красная, 18
20.	Дом жилой	к. XIX в.	№ 510, № 246	ул. Красная, 36
21.	Дом жилой с флигелем	к. XIX в.	№ 510	ул. Красная, 48
22.	Дом Красильникова	1943 г.	№ 246, № 510	ул. Красная, 82
23.	Дом жилой	к. XIX в.	№ 510	ул. Ленина, 3
24.	Магазин	к. XIX в.	№ 510	ул. Ленина, 10
25.	Лавка Плужникова	к. XIX в.	№ 510	ул. Ленина, 16
26.	Лавка	к. XIX в.	№ 510	ул. Ленина, 18
27.	Дом купеческий	к. XIX в.	№ 246	ул. Ленина, 20
28.	Дом народный	1900 г.	№ 246	ул. Ленина, 23
29.	Усадьба промышленная Кащенко: а) Дом жилой б) Производственный комплекс	XIX в. н. XX в.	№ 510	ул. Ленина, 28 пер. 9 Января
30.	Заводоуправление	XIX в.	№ 510	ул. Ленина, 30
31.	Банк	к. XIX в.	№ 246	ул. Ленина, 32
32.	Гимназия мужская	к. XIX – н. XX вв.	№ 246	ул. Ленина, 33
33.	Здание административное	1900-е гг.	№ 246	ул. Ленина, 37
34.	Дом с амбаром	1917 г., к. XIX-н. XX в.	№ 246, № 510	ул. Ленина, 57
35.	Церковь Покрова	1871 г.	№ 246, № 510	ул. Ленина, 252
36.	Училище приходское	XX в.	№ 510	ул. Ленина, 294
37.	Завод винокуренный	к. XIX	№ 510	ул. III Интернационала
38.	Церковь Троицы	1841 г.	№ 510	с. Васильевка
39.	Могила председателя коммуны Руги П.К.	1922 г.	№ 510	с. Велико-Архангельское
40.	Могила лётчиков № 106	1942 г.	№ 510	с. Гвазда
41.	Церковь Воздвижения Креста	1844 г.	№ 246	с. Заречное, ул. Ода-ровка
42.	Братская могила	1942 г.	№ 510	пос. Зеленый
43.	Братская могила № 73	1918 г.	№ 510	с. Карайчевка
44.	Братская могила № 72	1918 г., 1942 г.	№ 510	с. Козловка
45.	Дом подрядчика Филатова	начало XX в.	№ 219	с. Козловка, ул. Красная Углянка
46.	Братская могила № 105	1943 г.	№ 510	с. Клеповка
47.	Могила Е.М. Ярославской	1900-1919 гг.	№ 510	с. Клеповка, кладбище
48.	Братская могила	1919-21 гг.	№ 510	с. Клеповка
49.	Братская могила	1919 г.	№ 510	с. Клеповка
50.	Братская могила	1919 г.	№ 510	с. Колодеевка
51.	Могила красного командира Коржова М.А.	1921 г.	№ 510	с. Колодеевка
52.	Братская могила № 77	1918 г.	№ 510	с. Масычево
53.	Церковь Покрова	1795 г.	№ 219	с. Пузево
54.	Больница земская	начало XX в.	№ 510	п. Н. Кисляй, пер. Аптечный, 7
55.	Церковь св. Дмитрия	1869 г.	№ 510	с. Н. Кисляй, ул. Советская, 10
56.	Братская могила № 187	1921 г.	№ 510	с. Н. Кисляй
57.	Церковь Вознесения	1877 г.	№ 510	с. Озерки
58.	Братская могила № 74	1919 г., 1942 г.	№ 510	с. Озерки

№ п/п	Наименование объекта культурного наследия	Датировка	Номер документа о принятии на охрану	Местоположение объекта
59.	Братская могила № 104	1920г.	№ 510	с. Пузево, центр
60.	Братская могила № 103	1942-1943 гг.	№ 510	с. Пузево, в поле
61.	Церковь Иоакима и Анны	1824 г.	№ 510	с. Филиппенково
62.	Могила Неизвестного солдата	1919 Г.	№ 510	с. Чулок, сквер

Таблица 34- Выявленные объекты культурного наследия (памятники истории и культуры) в соответствии с п. 1 ст. 17 Федерального закона от 22.10.2014 № 315-ФЗ.

№ п/п	Наименование объекта культурного наследия	Датировка	Местоположение объекта
1.	Лавка	к.19-н.20 в.	ул. III Интернационала, 76
2.	Производственные корпуса (2 здания)	н. 20 в.	ул. Красная, 3
3.	Дом жилой	к. 19 в.	ул. Красная, 7
4.	Лавка	к.19-н.20в	ул. Красная, 10
5.	Дом жилой	к.19-н.20в	ул. Красная,17
6.	Жилой дом	к.19-н.20в.	ул. Красная,19
7.	Дом жилой	к.19-н.20в.	ул. Красная,23
8.	Дом жилой	н. 20 в	ул. Красная, 34
9.	Дом жилой	к. 19-н. 20 в	ул. Ленина, 2
10.	Дом жилой	н. 20 в	ул. Ленина, 17
11.	Дом жилой	к. 19-н. 20 в	ул. Ленина, 31
12.	Дом жилой	к.19-н20в	ул. Ленина, 36
13.	Производственный комплекс спиртозавода	н. 20 в	ул. Р. Люксембург, 83-а
14.	Дом жилой	к. 19-н.20 в	ул. Рабочая, 49
15.	Промышленный комплекс маслозавода	н. 20 в.	ул. Рабочая, 82
16.	Дом жилой	н. 20 в.	ул. Попкова, 11
17.	Дом жилой	н. 20 в	ул. Попкова, 80
18.	Дом жилой	н. 20 в.	ул. Попкова, 90

Принятые сокращения:

№ 219 – объект поставлен на охрану решением исполкома Воронежского областного Совета народных депутатов от 17.04.87 г. № 219 «О мерах по совершенствованию работы по охране памятников истории и культуры в Воронежской области в свете постановления Президиума Верховного Совета РСФСР «О работе советских и хозяйственных органов Пензенской области по выполнению Закона РСФСР «Об охране и использовании памятников истории и культуры»».

№ 246 - объект поставлен на охрану решением исполкома Воронежского областного Совета народных депутатов от 21.04.1983 г. № 246 «О мерах по дальнейшему улучшению памятников охраны и использованию памятников истории и культуры области»;

№ 510 – объект поставлен на охрану постановлением администрации Воронежской области от 18.04.94 г. № 510 «О мерах по сохранению историко-культурного наследия Воронежской области».

Таблица 35 - Выявленные археологические объекты

№ п/п	Наименование археологического объекта	Местонахождение	Основание включения
1.	Курганная группа № 1 у с. Пузево	с. Пузево	п. 1 ст. 17 Федерального закона от 22.10.2014 № 315- ФЗ
2.	Курганная группа № 2 у с. Пузево	с. Пузево	
3.	Курганная группа № 3 у с. Пузево	с. Пузево	
4.	Курганная группа у с. Тюниково	с. Тюниково	

№ п/п	Наименование археологического объекта	Местонахождение	Основание включения
5.	Курганная группа 3 у с. Козловка Бутурлиновского района	с. Козловка	
6.	Одиночный курган 3 у с. Козловка Бутурлиновского района	с. Козловка	
7.	Поселение 2 у с. Козловка Бутурлиновского района	с. Козловка	

*Таблица 36 - Сведения о границах территории объекта культурного наследия и границах защитных и охранных зон*

№ п/п	Наименование объекта культурного наследия	Сведения о границах территории объекта культурного наследия	Сведения о границах защитной зоны объекта культурного наследия	Сведения о границах зоны охраны объекта культурного наследия
1	Братская могила № 71	Установлена приказом управления по охране объектов культурного наследия Воронежской области от 07.10.2019 № 71-01-07/236 «Об утверждении границ территории объектов культурного наследия, расположенных на территории Бутурлиновского городского поселения Бутурлиновского муниципального района Воронежской области» (далее – приказ от 07.10.2019 № 71-01-07/236)	Не устанавливалась	Установлена постановлением правительства Воронежской области от 17.01.2020 г. №29 «Об утверждении зон охраны объектов культурного наследия регионального значения, расположенных на территории Бутурлиновского городского поселения, и требований к градостроительным регламентам в границах территории зон охраны» (далее – постановление от 17.01.2020 № 29)
2	Дом жилой (г. Бутурлиновка, пл. Воли, 1)	Установлена приказом от 07.10.2019 № 71-01-07/236	Не устанавливалась	Установлена постановлением от 17.01.2020 №29
3	Собор Преображения (г. Бутурлиновка, пл. Воли, 36)	Установлена приказом от 07.10.2019 № 71-01-07/236	Не устанавливалась	Установлена постановлением от 17.01.2020 №29
4	Дом жилой (г. Бутурлиновка, пл. Воли, 7)	Установлена приказом управления по охране объектов культурного наследия Воронежской области от 21.11.2019 № 71-01-07/302 «Об утверждении границ территории объектов культурного наследия, расположенных на территории Бутурлиновского городского поселения Бутурлиновского муниципального района Воронежской области» (далее – приказ от 21.11.2019 № 71-01-07/302)	Установлена приказом управления по охране объектов культурного наследия Воронежской области от 08.12.2020 г. № 71-01-07/737 «О внесении изменений в приказ управления по охране объектов культурного наследия Воронежской области от 03.09.2019 г. № 71-01-07/212» (далее – приказ от 03.09.2019 № 71-01-07/212)	Не установлена
5	Дом с магазином	Установлена приказом от 21.11.2019 № 71-01-07/302	Установлена приказом от 03.09.2019 № 71-01-07/212	Не установлена
6	Трактир	Установлена приказом от 21.11.2019 № 71-01-07/302	Установлена приказом от 03.09.2019 № 71-01-07/212	Не установлена
7	Типография	Не установлена	Установлена приказом от 03.09.2019 № 71-01-07/212	Не установлена
8	Лавка книжная	Не установлена	Установлена приказом от 03.09.2019 № 71-01-07/212	Не установлена

№ п/п	Наименование объекта культурного наследия	Сведения о границах территории объекта культурного наследия	Сведения о границах защитной зоны объекта культурного наследия	Сведения о границах зоны охраны объекта культурного наследия
9	Дом жилой при почте	Не установлена	Установлена приказом от 03.09.2019 № 71-01-07/212	Не установлена
10	Училище Преображенского собора	Не установлена	Установлена приказом от 03.09.2019 № 71-01-07/212	Не установлена
11	Богадельня	Не установлена	Установлена приказом от 03.09.2019 № 71-01-07/212	Не установлена
12	Больница земская	Не установлена	Установлена приказом от 03.09.2019 № 71-01-07/212	Не установлена
13	Лавки Преображенского собора	Установлена приказом от 07.10.2019 № 71-01-07/236	Не устанавливалась	Установлена постановлением от 17.01.2020 №29
14	Братская могила гражданской войны	Не установлена	Не устанавливается*	Не установлена
15	Дом купеческий	Не установлена	Установлена приказом от 03.09.2019 № 71-01-07/212	Не установлена
16	Дом, в котором родился и жил полярный исследователь Колодиев Н.Я.	Установлена приказом управления по охране объектов культурного наследия Воронежской области от 05.04.2022 № 71-01-07/153 «Об утверждении границ территории объекта культурного наследия регионального значения «Дом, в котором родился и жил полярный исследователь Колодиев Н.Я.», расположенного по адресу: Воронежская область, Бутурлиновский район, город Бутурлиновка, улица Колодиева, 37» Установлена приказом управления по охране объектов культурного наследия Воронежской области от 05.04.2022	Прекратила существование со дня внесения в Единый государственный реестр недвижимости сведений о зонах охраны объекта культурного наследия, утвержденных постановлением правительства Воронежской области от 29.07.2022 № 518 «Об утверждении зон охраны объекта культурного наследия регионального значения «Дом, в котором родился и жил полярный исследователь Колодиев Н.Я.», расположенного по адресу: Воронежская область, Бутурлиновский район, город Бутурлиновка, улица Колодиева, 37, и требований к градостроительным регламентам в границах территорий указанных зон»	Установлена постановлением Правительства Воронежской области от 29.07.2022 № 518 «Об утверждении зон охраны объекта культурного наследия регионального значения «Дом, в котором родился и жил полярный исследователь Колодиев Н.Я.», расположенного по адресу: Воронежская область, Бутурлиновский район, город Бутурлиновка, улица Колодиева, 37, и требований к градостроительным регламентам в границах территорий указанных зон»
17	Дом Нечесова	Установлена приказом от 21.11.2019 № 71-01-07/302	Установлена приказом от 08.12.2020 г. № 71-01-07/737	Не установлена

№ п/п	Наименование объекта культурного наследия	Сведения о границах территории объекта культурного наследия	Сведения о границах защитной зоны объекта культурного наследия	Сведения о границах зоны охраны объекта культурного наследия
18	Дом жилой (г.Бутурлиновка, ул. Коммунистическая, 14)	Установлена приказом управления по охране объектов культурного наследия Воронежской области от 26.07.2021 № 71-01-07/280 «Об утверждении границ территории объектов культурного наследия регионального значения, расположенных на территории Бутурлиновского городского поселения Бутурлиновского муниципального района Воронежской области» (далее – приказ от 26.07.2021 № 71-01-07/280)	Установлена приказом от 03.09.2019 № 71-01-07/212	Не установлена
19	Дом жилой (г. Бутурлиновка, ул.Красная, 18)	Установлена приказом от 21.11.2019 № 71-01-07/302	Установлена приказом от 08.12.2020 г. № 71-01-07/737	Не установлена
20	Дом жилой (г. Бутурлиновка, ул.Красная, 36)	Не установлена	Установлена приказом от 03.09.2019 № 71-01-07/212	Не установлена
21	Дом жилой с флигелем	Не установлена	Установлена приказом от 03.09.2019 № 71-01-07/212	Не установлена
22	Дом Красильникова	Не установлена	Установлена приказом от 03.09.2019 № 71-01-07/212	Не установлена
23	Дом жилой (г. Бутурлиновка, ул. Ленина, 3)	Установлена приказом от 21.11.2019 № 71-01-07/302	Установлена приказом от 08.12.2020 г. № 71-01-07/737	Не установлена
24	Магазин	Установлена приказом управления по охране объектов культурного наследия Воронежской области от 11.11.2019 № 71-01-07/280 «Об утверждении границ территории объектов культурного наследия, расположенных на территории Бутурлиновского городского поселения Бутурлиновского муниципального района Воронежской области» (далее – приказ от 11.11.2019 № 71-01-07/280)	Установлена приказом от 08.12.2020 г. № 71-01-07/737	Не установлена
25	Лавка Плужникова	Установлена приказом от 11.11.2019 № 71-01-07/280	Установлена приказом от 08.12.2020 г. № 71-01-07/737	Не установлена
26	Лавка	Установлена приказом от 11.11.2019 № 71-01-07/280	Установлена приказом от 08.12.2020 г. № 71-01-07/737	Не установлена
27	Дом купеческий	Установлена приказом от 11.11.2019 № 71-01-07/280	Установлена приказом от 08.12.2020 г. № 71-01-07/737	Не установлена
28	Дом народный	Установлена приказом от 07.10.2019 № 71-01-07/236	Не устанавливалась	Установлена постановлением от 17.01.2020 №29

№ п/п	Наименование объекта культурного наследия	Сведения о границах территории объекта культурного наследия	Сведения о границах защитной зоны объекта культурного наследия	Сведения о границах зоны охраны объекта культурного наследия
29	Усадьба промышленная Кашенко:	Установлена приказом от 26.07.2021 № 71-01-07/280	Прекратила существование со дня внесения в Единый государственный реестр недвижимости сведений о зонах охраны объекта культурного наследия, утвержденных постановлением правительства Воронежской области от 30.11.2021 № 677 «Об утверждении зон охраны объектов культурного наследия регионального значения, расположенных на территории Бутурлиновского городского поселения Бутурлиновского муниципального района Воронежской области, и требований к градостроительным регламентам в границах территорий указанных зон»	Установлена постановлением Правительства Воронежской области от 30.11.2021 № 677 «Об утверждении зон охраны объектов культурного наследия регионального значения, расположенных на территории Бутурлиновского городского поселения Бутурлиновского муниципального района Воронежской области, и требований к градостроительным регламентам в границах территорий указанных зон» (далее – постановление от 30.11.2021 № 677)
	а) Дом жилой			
	б) Производственный комплекс			
30	Заводоуправление	Установлена приказом от 26.07.2021 № 71-01-07/280	Установлена приказом от 03.09.2019 № 71-01-07/212	Не установлена
31	Банк	Установлена приказом от 26.07.2021 № 71-01-07/280	Установлена приказом от 03.09.2019 № 71-01-07/212	Не установлена
32	Гимназия мужская	Установлена приказом от 07.10.2019 № 71-01-07/236	Не устанавливалась	Установлена постановлением от 17.01.2020 №29
33	Здание административное	Установлена приказом от 26.07.2021 № 71-01-07/280	Прекратила существование со дня внесения в Единый государственный реестр недвижимости сведений о зонах охраны объекта культурного наследия, утвержденных постановлением правительства Воронежской области от 30.11.2021 № 677	Установлена постановлением от 30.11.2021 № 677
34	Дом с амбаром	Установлена приказом от 26.07.2021 № 71-01-07/280	Прекратила существование со дня внесения в Единый государственный реестр недвижимости сведений о зонах охраны объекта культурного наследия, утвержденных постановлением правительства Воронежской области от 30.11.2021 № 677	Установлена постановлением от 30.11.2021 № 677
35	Церковь Покрова	Не установлена	Установлена приказом от	Не установлена



№ п/п	Наименование объекта культурного наследия	Сведения о границах территории объекта культурного наследия	Сведения о границах защитной зоны объекта культурного наследия	Сведения о границах зоны охраны объекта культурного наследия
			03.09.2019 № 71-01-07/212	
36	Училище приходское	Не установлена	Установлена приказом от 03.09.2019 № 71-01-07/212	Не установлена
37	Завод винокуренный	Не установлена	Установлена приказом от 03.09.2019 № 71-01-07/212	Не установлена
38	Церковь Троицы	Не установлена	Установлена приказом управления по охране объектов культурного наследия Воронежской области от 13.08.2019 № 71-01-07/201 «Об утверждении графического описания местоположения границ (с перечнем координат характерных точек этих границ) защитных зон объектов культурного наследия, расположенных на территории Воронежской области» (далее - приказ от 13.08.2019 № 71-01-07/201)	Не установлена
39	Могила председателя коммуны Руги П.К.	Не установлена	Установлена приказом от 13.08.2019 № 71-01-07/201	Не установлена
40	Могила лётчиков № 106	Не установлена	Установлена приказом от 13.08.2019 № 71-01-07/201	Не установлена
41	Церковь Воздвижения Креста	Не установлена	Установлена приказом от 13.08.2019 № 71-01-07/201	Не установлена
42	Братская могила	Не установлена	Установлена приказом от 13.08.2019 № 71-01-07/201	Не установлена
43	Братская могила № 73	Не установлена	Установлена приказом от 13.08.2019 № 71-01-07/201	Не установлена
44	Братская могила № 72	Не установлена	Установлена приказом от 13.08.2019 № 71-01-07/201	Не установлена
45	Дом подрядчика Филатова	Не установлена	Установлена приказом от 13.08.2019 № 71-01-07/201	Не установлена
46	Братская могила № 105	Не установлена	Установлена приказом от 13.08.2019 № 71-01-07/201	Не установлена
47	Могила Е.М. Ярославской	Не установлена	Не установлена	Не установлена
48	Братская могила	Не установлена	Установлена приказом от 13.08.2019 № 71-01-07/201	Не установлена
49	Братская могила	Не установлена	Установлена приказом от 13.08.2019 № 71-01-07/201	Не установлена
50	Братская могила	Не установлена	Установлена приказом от 13.08.2019 № 71-01-07/201	Не установлена
51	Могила красного командира Коржова М.А.	Не установлена	Установлена приказом от 13.08.2019 № 71-01-07/201	Не установлена
52	Братская могила № 77	Не установлена	Установлена приказом от 13.08.2019 № 71-01-07/201	Не установлена
53	Церковь Покрова	Не установлена	Установлена приказом от 13.08.2019 № 71-01-07/201	Не установлена
54	Больница земская	Не установлена	Не установлена	Не установлена

№ п/п	Наименование объекта культурного наследия	Сведения о границах территории объекта культурного наследия	Сведения о границах защитной зоны объекта культурного наследия	Сведения о границах зоны охраны объекта культурного наследия
55	Церковь св. Дмитрия	Не установлена	Установлена приказом от 13.08.2019 № 71-01-07/201	Не установлена
56	Братская могила № 187	Не установлена	Установлена приказом от 13.08.2019 № 71-01-07/201	Не установлена
57	Церковь Вознесения	Не установлена	Установлена приказом от 13.08.2019 № 71-01-07/201	Не установлена
58	Братская могила № 74	Не установлена	Установлена приказом от 13.08.2019 № 71-01-07/201	Не установлена
59	Братская могила № 104	Не установлена	Установлена приказом от 13.08.2019 № 71-01-07/201	Не установлена
60	Братская могила № 103	Не установлена	Установлена приказом от 13.08.2019 № 71-01-07/201	Не установлена
61	Церковь Иоакима и Анны	Не установлена	Установлена приказом от 13.08.2019 № 71-01-07/201	Не установлена
62	Могила Неизвестного солдата	Установлена приказом управления по охране объектов культурного наследия Воронежской области от 18.11.2020 № 71-01-07/543 «Об утверждении границ территории объекта культурного наследия регионального значения «Могила неизвестного солдата», расположенного по адресу: Воронежская область, Бутурлиновский район, с. Чулок (уточненный адрес - Воронежская область, Бутурлиновский район, с. Чулок, ул. Советская, сооружение 5)»	Установлена приказом управления по охране объектов культурного наследия Воронежской области от 01.12.2020 г. № 71-01-07/731 «О внесении изменений в приказ управления по охране объектов культурного наследия Воронежской области от 13.08.2019 г. № 71-01-07/201»	Не установлена

\* в соответствии со ст. 34.1. Федерального закона от 25.06.2002 № 73-ФЗ «Об объектах культурного наследия (памятниках истории и культуры) народов Российской Федерации».

Для части объектов культурного наследия, находящихся на территории Бутурлиновского муниципального района, границы территорий в установленном порядке не утверждены. Также не утверждены зоны охраны объектов культурного наследия.

#### 2.6.2. Водоохранные зоны и прибрежные защитные полосы

Водоохранные зоны и прибрежные защитные полосы создаются с целью поддержания в водных объектах качества воды, удовлетворяющего всем видам водопользования, имеют определенные регламенты хозяйственной деятельности, в том числе градостроительной.

В соответствии со ст. 65 Водного кодекса Российской Федерации водоохранными зонами являются территории, которые примыкают к береговой линии (границам водного объекта) морей, рек, ручьев, каналов, озер, водохранилищ и на которых устанавливается специальный режим осуществления хозяйственной и иной деятельности в целях предотвращения загрязнения, засорения, заиления

указанных водных объектов и истощения их вод, а также сохранения среды обитания водных биологических ресурсов и других объектов животного и растительного мира.

В границах водоохраных зон устанавливаются прибрежные защитные полосы, на территориях которых вводятся дополнительные ограничения хозяйственной и иной деятельности.

За пределами территорий городов и других населенных пунктов ширина водоохраной зоны рек, ручьев, каналов, озер, водохранилищ и ширина их прибрежной защитной полосы устанавливаются от местоположения соответствующей береговой линии (границы водного объекта).

Полоса земли вдоль береговой линии (границы водного объекта) водного объекта общего пользования (береговая полоса) предназначена для общего пользования. Ширина береговой полосы водных объектов общего пользования составляет 20 метров, за исключением береговой полосы каналов, а также рек и ручьев, протяженность которых от истока до устья не более чем 10 километров. Ширина береговой полосы каналов, а также рек и ручьев, протяженность которых от истока до устья не более чем 10 километров, составляет 5 метров.

В соответствии с №73-ФЗ от 03.06.2006 «О введении в действие Водного кодекса Российской Федерации» запрещается приватизация земельных участков в пределах береговой полосы, установленной в соответствии с Водным кодексом Российской Федерации.

В границах водоохраных зон запрещаются:

- 1) использование сточных вод в целях регулирования плодородия почв;
- 2) размещение кладбищ, скотомогильников, объектов размещения отходов производства и потребления, химических, взрывчатых, токсичных, отравляющих и ядовитых веществ, пунктов захоронения радиоактивных отходов;
- 3) осуществление авиационных мер по борьбе с вредными организмами;
- 4) движение и стоянка транспортных средств (кроме специальных транспортных средств), за исключением их движения по дорогам и стоянки на дорогах и в специально оборудованных местах, имеющих твердое покрытие;
- 5) строительство и реконструкция автозаправочных станций, складов горюче-смазочных материалов (за исключением случаев, если автозаправочные станции, склады горюче-смазочных материалов размещены на территориях портов, инфраструктуры внутренних водных путей, в том числе баз (сооружений) для стоянки маломерных судов, объектов органов федеральной службы безопасности), станций технического обслуживания, используемых для технического осмотра и ремонта транспортных средств, осуществление мойки транспортных средств;
- 6) хранение пестицидов и агрохимикатов (за исключением хранения агрохимикатов в специализированных хранилищах на территориях морских портов за пределами границ прибрежных защитных полос), применение пестицидов и агрохимикатов;
- 7) сброс сточных, в том числе дренажных, вод;
- 8) разведка и добыча общераспространенных полезных ископаемых (за исключением случаев, если разведка и добыча общераспространенных полезных

ископаемых осуществляются пользователями недр, осуществляющими разведку и добычу иных видов полезных ископаемых, в границах предоставленных им в соответствии с законодательством Российской Федерации о недрах горных отводов и (или) геологических отводов на основании утвержденного технического проекта в соответствии со статьей 19.1 Закона Российской Федерации от 21 февраля 1992 года №2395-1 «О недрах»).

В границах водоохраных зон допускаются проектирование, строительство, реконструкция, ввод в эксплуатацию, эксплуатация хозяйственных и иных объектов при условии оборудования таких объектов сооружениями, обеспечивающими охрану водных объектов от загрязнения, засорения, заиления и истощения вод в соответствии с водным законодательством и законодательством в области охраны окружающей среды. Выбор типа сооружения, обеспечивающего охрану водного объекта от загрязнения, засорения, заиления и истощения вод, осуществляется с учетом необходимости соблюдения установленных в соответствии с законодательством в области охраны окружающей среды нормативов допустимых сбросов загрязняющих веществ, иных веществ и микроорганизмов. В целях настоящей статьи под сооружениями, обеспечивающими охрану водных объектов от загрязнения, засорения, заиления и истощения вод, понимаются:

1) централизованные системы водоотведения (канализации), централизованные ливневые системы водоотведения;

2) сооружения и системы для отведения (сброса) сточных вод в централизованные системы водоотведения (в том числе дождевых, талых, инфильтрационных, поливомоечных и дренажных вод), если они предназначены для приема таких вод;

3) локальные очистные сооружения для очистки сточных вод (в том числе дождевых, талых, инфильтрационных, поливомоечных и дренажных вод), обеспечивающие их очистку исходя из нормативов, установленных в соответствии с требованиями законодательства в области охраны окружающей среды и настоящего Кодекса;

4) сооружения для сбора отходов производства и потребления, а также сооружения и системы для отведения (сброса) сточных вод (в том числе дождевых, талых, инфильтрационных, поливомоечных и дренажных вод) в приемники, изготовленные из водонепроницаемых материалов;

5) сооружения, обеспечивающие защиту водных объектов и прилегающих к ним территорий от разливов нефти и нефтепродуктов и иного негативного воздействия на окружающую среду.

В границах прибрежных защитных полос наряду с установленными частью 15 ст. 65 Водного кодекса РФ ограничениями запрещаются:

- распашка земель;
- размещение отвалов размываемых грунтов;
- выпас сельскохозяйственных животных и организация для них летних лагерей, ванн.

На территории прибрежных защитных полос рекомендуется посадка или сохранение древесно-кустарниковой или луговой растительности.

Установление границ водоохранных зон и границ прибрежных защитных полос водных объектов, в том числе обозначение на местности посредством специальных информационных знаков, осуществляется в порядке, установленном Правительством Российской Федерации.

На территории Бутурлиновского муниципального района к водным объектам общего пользования относятся реки Осередь, Чигла, Толучеевка, и тд.

Таблица 36 - Размеры прибрежных защитных и водоохранных зон, установленных на территории муниципального района

№ п/п	Название водного объекта	Полная длина водотока, км	Размер прибрежной защитной зоны, м	Размер водоохранной зоны, м	Размер береговой полосы, м
1	река Осередь	89,3	50	100 (36:00-6.659) *	20
2	река Чигла	74,0	50 (36:00-6.504) *	100	20
3	река Толучеевка (Толучеевка)	143,3	50 (36:00-6.491) *	200 (36:00-6.492, 36:00-6.494) *	20
4	река Озерки (Балка Репная)	19,2	50 (36:05-6.477) *	100 (36:05-6.478) *	20
5	река Битюг	379,0	50 (36:00-6.333) *	200 (36:00-6.345) *	20 (36:00-6.347) *
6	балка Таловая	4,8	50 (36:00-6.691) *	100 (36:00-6.692) *	20
7	ручей Кисляй	12,1	50	100	20
8	Данило	24,1	50	100	20

\*сведения о зоне внесены в ЕГРН

### 2.6.3. Зоны санитарной охраны источников питьевого и хозяйственно-бытового водоснабжения

В соответствии с Федеральным законом от 30.03.1999 №52-ФЗ «О санитарно-эпидемиологическом благополучии населения» зоны санитарной охраны источников питьевого и хозяйственно-бытового водоснабжения устанавливаются, изменяются, прекращают существование по решению органа исполнительной власти субъекта Российской Федерации. При этом решения об установлении, изменении зоны санитарной охраны источников питьевого и хозяйственно-бытового водоснабжения принимаются при наличии санитарно-эпидемиологического заключения о соответствии границ таких зон и ограничений использования земельных участков в границах таких зон санитарным правилам. Положение о зонах санитарной охраны источников питьевого и хозяйственно-бытового водоснабжения утверждается Правительством Российской Федерации.

В соответствии с ч.ч. 1,2 ст. 43 Водного кодекса РФ для целей питьевого водоснабжения должны использоваться защищенные от загрязнения и засорения

поверхностные водные объекты и подземные водные объекты, пригодность которых для указанных целей определяется на основании санитарно-эпидемиологических заключений.

Для водных объектов, используемых для целей питьевого водоснабжения, устанавливаются зоны санитарной охраны в соответствии с законодательством о санитарно-эпидемиологическом благополучии населения. В зонах санитарной охраны источников питьевого водоснабжения осуществление деятельности и отведение территории для жилищного строительства, строительства промышленных объектов и объектов сельскохозяйственного назначения запрещаются или ограничиваются в случаях и в порядке, которые установлены санитарными правилами и нормами в соответствии с законодательством о санитарно-эпидемиологическом благополучии населения.

Зоны санитарной охраны организуются в составе трех поясов. Первый пояс (строгого режима) включает территорию расположения водозаборов, площадок всех водопроводных сооружений и водоподводящего канала. Второй и третий пояса (пояса ограничений) включают территорию, предназначенную для предупреждения загрязнения воды источников водоснабжения.

Для водозаборов подземных вод граница 1-го пояса ЗСО устанавливается не менее 30 м от водозабора и на расстоянии не менее 50 м - при использовании недостаточно защищенных подземных вод.

Граница 2-го пояса ЗСО определяется гидродинамическими расчетами, исходя из условий, что микробное загрязнение, поступающее в водоносный пласт за пределами второго пояса, не достигает водозабора.

Граница 3-го пояса ЗСО, предназначенного для защиты водоносного пласта от химических загрязнений, также определяется гидродинамическими расчетами.

В каждом из трех поясов, а также в пределах санитарно-защитной полосы, соответственно их назначению, устанавливается специальный режим и определяется комплекс мероприятий, направленных на предупреждение ухудшения качества воды, которые определены СанПиН 2.1.4.1110-02 «Зоны санитарной охраны источников водоснабжения и водопроводов питьевого назначения» и СП 31.13330.2021. Свод правил. Водоснабжение. Наружные сети и сооружения. СНиП 2.04.02-84\*, утвержденным Приказом Минстроя России от 27.12.2021 № 1016/пр (далее по тексту - СП 31.13330.2021).

Для площадок станций водоподготовки с зоной санитарной охраны первого пояса должен приниматься полный объем технических средств охраны; для площадок станций водоподготовки с напорными фильтрами, насосных станций, резервуаров и водонапорных башен – ограждение (предусмотренное согласно п. 15.4. СП 31.13330.2021) и охранное освещение; для площадок сооружений забора подземной и поверхностной воды и насосных станций первого подъема, а также для площадок станций водоподготовки, насосных станций, резервуаров и водонапорных башен, размещаемых на предприятиях, территория которых имеет ограждение и сторожевую охрану, - ограждение, (предусмотренное согласно п. 15.4. СП 31.13330.2021).

К зданиям и сооружениям водопровода, расположенным вне поселений и предприятий, а также в пределах первого пояса зоны санитарной охраны водозаборов подземных вод, следует предусматривать подъезды и проезды с облегченным усовершенствованным покрытием.

В соответствии с СанПиН 2.1.3684-21 «Санитарно-эпидемиологические требования к содержанию территорий городских и сельских поселений, к водным объектам, питьевой воде и питьевому водоснабжению, атмосферному воздуху, почвам, жилым помещениям, эксплуатации производственных, общественных помещений, организации и проведению санитарно-противоэпидемических (профилактических) мероприятий», утвержденным Постановлением Главного государственного санитарного врача РФ от 28.01.2021 № 3, в границах ЗСО должны соблюдаться особые условия использования земельных участков и участков акваторий в соответствии с законодательством Российской Федерации.

Не допускается нахождение источников загрязнения почвы и грунтовых вод в месте пролегания водоводов в пределах 10 метров от водовода по обе его стороны и не менее 20 метров при диаметре водоводов более 1000 миллиметров.

Не допускается прокладка водоводов по территории свалок, полей фильтрации, полей орошения, кладбищ, скотомогильников, а также прокладка магистральных водоводов по территории промышленных и сельскохозяйственных предприятий.

На территории Бутурлиновского муниципального района питьевое и хозяйственно-бытовое водоснабжение осуществляется из 29 артезианских скважин. Зоны санитарной охраны от артезианских скважин не установлены, и сведения об их границах не внесены в ЕГРН. В связи с этим, в графических материалах отображена нормативная граница 1-го пояса ЗСО на расстоянии не менее 50 м.

#### 2.6.4. Зоны затопления и подтопления

В соответствии со статьей 67.1 Водного кодекса РФ с целью предотвращения негативного воздействия вод на определенные территории и объекты, строительства сооружений инженерной защиты от затопления и подтопления допускается изъятие земельных участков для государственных или муниципальных нужд в порядке, установленном земельным и гражданским законодательством и Постановлением Правительства РФ от 18.04.2014 №360 «Положение о зонах затопления, подтопления», которое устанавливает порядок установления, изменения и прекращения существования зон затопления, подтопления.

В границах зон затопления, подтопления, запрещаются размещение новых населенных пунктов и строительство объектов капитального строительства без обеспечения инженерной защиты таких населенных пунктов и объектов от затопления, подтопления.

Согласно Постановлению Правительства РФ от 18.04.2014 №360 «Положение о зонах затопления, подтопления» (далее – Постановление Правительства РФ № 360) зоны затопления устанавливаются в отношении территорий, прилегающих к:

- незарегулированным водотокам, затапливаемых при половодьях и паводках однопроцентной обеспеченности (повторяемость 1 раз в 100 лет) с учетом фактически затапливаемых территорий за предыдущие 100 лет наблюдений;
- устьевым участкам водотоков, затапливаемых в результате нагонных явлений расчетной обеспеченности;
- естественным водоемам, затапливаемых при уровнях воды однопроцентной обеспеченности;

- водохранилищам, затапливаемых при уровнях воды, соответствующих форсированному подпорному уровню воды водохранилища;
- зарегулированным водотокам в нижних бьефах гидроузлов, затапливаемых при пропуске гидроузлами паводков расчетной обеспеченности.

Зоны подтопления устанавливаются в отношении территорий, прилегающих к зонам затопления, указанным выше, повышение уровня грунтовых вод которых обусловливается подпором грунтовых вод уровнями высоких вод водных объектов. В границах зон подтопления устанавливаются:

- территории сильного подтопления - при глубине залегания грунтовых вод менее 0,3 метра;
- территории умеренного подтопления - при глубине залегания грунтовых вод от 0,3 - 0,7 до 1,2 - 2,0 метров от поверхности;
- территории слабого подтопления - при глубине залегания грунтовых вод от 2,0 до 3,0 метров.

В соответствии с п. 16 ст. 1 ВК РФ затопление и подтопление являются одними из возможных форм негативного воздействия вод на определённые территории и объекты. Исходя из положений ст. 67.1 ВК РФ, установление зон затопления и подтопления является специальным защитным мероприятием и осуществляется для предотвращения негативного воздействия вод и ликвидации его последствий.

Порядок установления, изменения и прекращения существования зон затопления, подтопления и их границы определяется на основании Постановления Правительства РФ № 360. Так, в соответствии с п. 3 Постановления Правительства РФ № 360 границы зон затопления, подтопления устанавливаются или изменяются Федеральным агентством водных ресурсов на основании предложений органа исполнительной власти субъекта РФ, подготовленных совместно с органами местного самоуправления, об установлении границ зон затопления, подтопления и сведений о границах этих зон, которые должны содержать графическое описание местоположения границ этих зон, перечень координат характерных точек границ этих зон в системе координат, установленной для ведения Единого государственного реестра недвижимости. Решение об установлении или изменении зон затопления, подтопления оформляется актом Федерального агентства водных ресурсов

В соответствии с п. 5 Постановления Правительства РФ № 360 Зоны затопления, подтопления считаются установленными, измененными со дня внесения сведений о зонах затопления, подтопления, соответствующих изменений в сведения о таких зонах в Единый государственный реестр недвижимости. Зоны затопления, подтопления считаются прекратившими существование со дня исключения сведений о них из Единого государственного реестра недвижимости.

Согласно п. 6 ст. 67.1 ВК РФ в границах зон затопления, подтопления запрещается:

- размещение новых населённых пунктов и строительство объектов капитального строительства без обеспечения инженерной защиты таких населённых пунктов и объектов от затопления, подтопления;
- использование сточных вод в целях регулирования плодородия почв;
- размещение кладбищ, скотомогильников, мест захоронения отходов производства и потребления, химических, взрывчатых, токсичных, отравляющих и ядовитых веществ, пунктов хранения и захоронения радиоактивных отходов;
- осуществление авиационных мер по борьбе с вредными организмами.

Собственник водного объекта обязан осуществлять меры по предотвращению негативного воздействия вод и ликвидации его последствий. Меры по предотвращению негативного воздействия вод и ликвидации его последствий в отношении водных объектов, находящихся в федеральной собственности, собственности субъектов РФ, собственности муниципальных образований, осуществляются исполнительными органами государственной власти или органами местного самоуправления в пределах их полномочий (п. 7 ст. 67.1 ВК РФ).



В Бутурлиновском муниципальном районе зона затопления территории при половодьях и паводках 1% обеспеченности зафиксирована в п. Репный и п. Верхние Озерки, с. Клеповка, с. Пузево, с. Гвазда, с. Карайчевка, п. Благовещенский, п. Зеленый, п. Алексеевский, с. Колодеевка. Сведения о границах зон затопления и подтопления п. Репный и п. Верхние Озерки (36:05-6.404), с. Клеповка (36:05-6.476), с. Пузево (36:05-6.369), с. Гвазда (36:05-6.384), с. Карайчевка (36:05-6.396), п. Благовещенский (36:05-6.394) в пределах Бутурлиновского муниципального района внесены в ЕГРН.

#### 2.6.5. Охранные зоны особо охраняемых природных территорий

Согласно п.10 п. 2 Федерального закона от 14.03.1995 № 33-ФЗ «Об особо охраняемых природных территориях», для предотвращения неблагоприятных антропогенных воздействий на государственные природные заповедники, национальные парки, природные парки и памятники природы на прилегающих к ним земельных участках и водных объектах устанавливаются охранные зоны. Положение об охранных зонах указанных особо охраняемых природных территорий утверждается Правительством Российской Федерации. Ограничения использования земельных участков и водных объектов в границах охранной зоны устанавливаются решением об установлении охранной зоны особо охраняемой природной территории.

На территории Бутурлиновского муниципального района располагаются следующие особо охраняемые природные территории.

*Таблица 37 - Перечень особо охраняемых природных территорий*

№ п/п	Наименование ООПТ	Сведения о границах территории ООПТ	Сведения о границах охранной зоны ООПТ	Местоположение
1.	Государственный комплексный природный заказник областного значения «Великоархангельский»	Установлена постановлением Правительства Воронежской области от 27.01.2014 № 63 «Об утверждении положения о государственном комплексном природном заказнике областного значения «Великоархангельский»	Не установлен	Бутурлиновское городское поселение, Великоархангельское сельское поселение

№ п/п	Наименование ООПТ	Сведения о границах территории ООПТ	Сведения о границах охранной зоны ООПТ	Местоположение
2.	Памятник природы областного значения «Родник «Нижний Кисляй»	Постановление администрации Воронежской области от 28.05.1998 №500 «О памятниках природы на территории Воронежской области»	Не установлен а	Нижнекисляйское городское поселение
3.	Памятник природы областного значения «Лесные культуры дуба Г.Г. Юнаша и К.В. Крыжановского»	Постановление администрации Воронежской области от 28.05.1998 №500 «О памятниках природы на территории Воронежской области», постановление правительства Воронежской области от 11.11.2011 №994 «О создании памятников природы областного значения в Павловском муниципальном районе Воронежской области»	Не установлен а	Пузевское сельское поселение

Сведения о границах особо охраняемых природных территорий государственного комплексного природного заказника областного значения «Великоархангельский» (36:05-6.131) и памятников природы областного значения «Родник «Нижний Кисляй» (36:05-9.1), «Лесные культуры дуба Г.Г. Юнаша и К.В. Крыжановского» (36:20-9.3) внесены в ЕГРН.

#### 2.6.6. Охранные зоны объектов инженерной и транспортной инфраструктуры

- полоса отвода и охранная зона железной дороги, санитарно-защитная зона железной дороги;
- придорожные полосы автомобильных дорог;
- охранная зона трубопроводов (газопроводов, нефтепроводов и

нефтепродуктопроводов, аммиакопроводов);

- зона минимальных расстояний до магистральных или промышленных трубопроводов (газопроводов, нефтепроводов и нефтепродуктопроводов, аммиакопроводов);

- охранный зона объектов электроэнергетики (объектов электросетевого хозяйства и объектов по производству электрической энергии);

- охранный зона линий и сооружений связи.

### **Полоса отвода и охранный зона железной дороги. Санитарно-защитный зона железной дороги**

Создание и установление правового режима полос отвода и охранных зон железных дорог осуществляется в соответствии со статьями 87 и 90 ЗК РФ и статьями 2 и 9 Федерального закона от 10.01.2003 № 17-ФЗ «О железнодорожном транспорте в Российской Федерации». Полосы отвода и охранные зоны могут создаваться на землях, прилегающих к любым железнодорожным путям (общего и не общего пользования).

Полоса отвода железных дорог - полоса земли, выделенная из земельного фонда страны для железной дороги со всеми устройствами: земляным полотном, искусственными сооружениями, станционными площадками и другими объектами. В полосе отвода не допускается постройка зданий и сооружений, не принадлежащих железной дороге. Ширина полосы отвода практически не менее 52 м, а в основном значительно больше, т. к., кроме ж.-д. путей, на ней располагаются все сооружения, строения и хозяйства дороги. В охранные зоны также включаются участки, занятые защитными лесонасаждениями. Границы полосы отвода и охранных зон устанавливаются с учетом норм отвода земельных участков, необходимых для формирования полосы отвода, утверждаемых Министерством транспорта Российской Федерации.

В соответствии с п.п. 2.2.3.4. ОСН 3.02.01-97 «Нормы и правила проектирования отвода земель для железных дорог», железнодорожные пути следует отделять от жилой застройки городов и поселков санитарно-защитной зоной шириной 100 м, считая от красной линии до оси крайнего пути. При размещении железных дорог в выемке глубиной не менее 4 м или при осуществлении специальных шумозащитных мероприятий ширина санитарно-защитной зоны может быть уменьшена, но не более чем на 50 м.

Расстояния от оси крайнего пути сортировочных станций до жилой застройки принимаются на основе расчета с учетом объема грузооборота, пожаровзрывоопасности перевозимых грузов, а также допустимых уровней шума и вибрации.

В санитарно-защитной зоне, вне полосы отвода железной дороги, допускается размещение автомобильных дорог, транспортных устройств и сооружений, гаражей, стоянок автомобилей, линий электропередачи и связи; не менее 50% ширины санитарно-защитной зоны должно иметь зеленые насаждения.

При расположении железнодорожных путей на насыпи высотой более 2 м расстояние от оси пути до сооружений, не связанных с эксплуатацией, по условиям безопасности в случае аварии должно быть не менее 50 м.

Бутурлиновский район пересекается участком железнодорожной магистрали Таловая - Калач и железнодорожной линией Бутурлиновка - Павловск.

### **Придорожные полосы автомобильных дорог**

Под полосой отвода автодороги понимается совокупность земельных участков, предоставленных в установленном порядке для размещения конструктивных элементов и инженерных сооружений такой дороги, а также зданий, строений, сооружений, защитных и декоративных лесонасаждений и устройств, других объектов, имеющих специальное назначение по обслуживанию дороги и являющихся ее неотъемлемой технологической частью.

В пределах полосы отвода автомобильной дороги могут размещаться объекты дорожного сервиса. Их размещение осуществляется в соответствии с нормами проектирования и строительства этих объектов. Также, в пределах полосы отвода автомобильной дороги могут размещаться: инженерные коммуникации, железные дороги, линии электропередачи, линии связи, объекты трубопроводного и железнодорожного транспорта, а также иные сооружения и объекты, которые располагаются вдоль дороги, либо пересекают ее; подъезды, съезды и примыкания к объектам, расположенным вне полосы отвода дороги и требующим доступа к ним.

В соответствии с п. 2 ст. 26 Федерального закона от 8 ноября 2007 г. № 257-ФЗ «Об автомобильных дорогах и о дорожной деятельности в Российской Федерации и о внесении изменений в отдельные законодательные акты Российской Федерации» для автомобильных дорог, за исключением автомобильных дорог, расположенных в границах населенных пунктов, устанавливаются придорожные полосы.

В зависимости от класса и (или) категории автомобильных дорог с учетом перспектив их развития ширина каждой придорожной полосы устанавливается в размере:

- 1) 75 м – для автомобильных дорог I и II категорий;
- 2) 50 м – для автомобильных дорог III и IV категорий;
- 3) 25 м – для автомобильных дорог V категории;
- 4) 100 м – для подъездных дорог, соединяющих административные центры (столицы) субъектов Российской Федерации, города федерального значения с другими населенными пунктами, а также для участков автомобильных дорог общего пользования федерального значения, построенных для объездов городов с численностью населения до двухсот пятидесяти тысяч человек;
- 5) 150 м – для участков автомобильных дорог, построенных для объездов городов с численностью населения свыше двухсот пятидесяти тысяч человек.

Перечень и категория автомобильных дорог общего пользования регионального или межмуниципального значения Воронежской области на территории Бутурлиновского муниципального района согласно постановлению администрации Воронежской области № 1239 от 30.12.2005 представлены в разделе 2.5. «Объекты капитального строительства на территории Бутурлиновского муниципального района», п. 2.5.1. «Транспортная инфраструктура».

По территории Бутурлиновского муниципального района проходят трассы магистральных газопроводов-отводов: отвод к ГРС Бутурлиновка (d 426 мм, давление 6 Мпа), отвод к ГРС Чулок (d 108 мм, давление 6 Мпа), отвод к ГРС Нижний Кисляй (d 159 мм, давление 6 Мпа).

#### **Охранная зона объектов газоснабжения и магистральных трубопроводов (газопроводов, нефтепроводов и нефтепродуктопроводов, аммиакопроводов)**

В соответствии со ст. 28 Федерального закона от 31.03.1999 № 69-ФЗ (ред. от 26.07.2019) «О газоснабжении в Российской Федерации» на земельных участках, прилегающих к объектам систем газоснабжения, в целях безопасной эксплуатации таких объектов устанавливаются охранные зоны газопроводов. Владельцы указанных земельных участков при их хозяйственном использовании не могут строить какие бы то ни было здания, строения, сооружения в пределах установленных минимальных расстояний до объектов системы газоснабжения без

согласования с организацией - собственником системы газоснабжения или уполномоченной ею организацией; такие владельцы не имеют права чинить препятствия организации - собственнику системы газоснабжения или уполномоченной ею организации в выполнении ими работ по обслуживанию и ремонту объектов системы газоснабжения, ликвидации последствий возникших на них аварий, катастроф.

Ширина охранных зон газопроводов, принята в соответствии с «Правилами охраны магистральных трубопроводов», утвержденными постановлением Ростехнадзора России № 9 от 22.04.1992 г. и «Правилами охраны газораспределительных сетей», утвержденными Постановлением Правительства РФ № 878 от 20.11.2000.

Для газораспределительных сетей устанавливаются следующие охранные зоны:

- вдоль трасс наружных газопроводов – в виде территории, ограниченной условными линиями, проходящими на расстоянии 2 метров с каждой стороны газопровода;

- вдоль трасс подземных газопроводов из полиэтиленовых труб при использовании медного провода для обозначения трассы газопровода – в виде территории, ограниченной условными линиями, проходящими на расстоянии 3 метров от газопровода со стороны провода и 2 метров – с противоположной стороны;

- вокруг отдельно стоящих газорегуляторных пунктов – в виде территории, ограниченной замкнутой линией, проведенной на расстоянии 10 метров от границ этих объектов. Для газорегуляторных пунктов, пристроенных к зданиям, охранный зона не регламентируется.

- вдоль трасс межпоселковых газопроводов, проходящих по лесам и древесно-кустарниковой растительности, - в виде просек шириной 6 метров, по 3 метра с каждой стороны газопровода. Для надземных участков газопроводов расстояние от деревьев до трубопровода должно быть не менее высоты деревьев в течение всего срока эксплуатации газопровода.

Отсчет расстояний при определении охранных зон газопроводов производится от оси газопровода – для односторонних газопроводов и от осей крайних ниток газопроводов – для многониточных.

Таблица 38 - Охранные зоны газопроводов и иных трубопроводов

№ п/п	Наименование газопровода	Размер охранной зоны	Постановление
1	Газопровод отвод к ГРС Бутурлиновка (Ду 426 мм, Рраб 6 МПа)	Охранная зона вдоль трассы по 25 метров с каждой стороны от оси трубопровода.	В соответствии с «Правилами охраны магистральных газопроводов», утвержденными постановлением Правительства Российской Федерации от 08.09.2017 №1083
2	Газопровод отвод к ГРС Чулок (Ду 108 мм, Рраб	Охранная зона вдоль трассы по 25 метров с каждой стороны от оси трубопровода.	

	6 МПа)		
3	Газопровод отвод к ГРС Нижний Кисляй (Ду 159 мм, Рраб 6 МПа)	Охранная зона вдоль трассы по 25 метров с каждой стороны от оси трубопровода.	
4	Межпоселковые наружные газораспределительные сети	Охранная зона вдоль трассы по 2 м с каждой стороны газопровода	Пост. Правительства РФ № 878 от 20.11.2000 г. «Об утверждении правил охраны газораспределительных сетей»
5	Межпоселковые подземные газораспределительные сети из полиэтиленовых труб	Охранная зона вдоль трассы на расстоянии 3 м от газопровода со стороны медного провода и 2м с противоположной стороны	
6	Внутрипоселковый газопровод низкого давления	Охранная зона вдоль трассы по 2 м. в каждую сторону от оси	

По территории Бутурлиновского муниципального района проходят газопроводы высокого, среднего и низкого давления. Сведения о границах охранных зон объектов газоснабжения, расположенных на территории Бутурлиновского муниципального района внесены в ЕГРН.

В охранной зоне любые работы (кроме сельскохозяйственных) без получения специального письменного разрешения в эксплуатирующей организации категорически запрещены.

#### Охранные зоны магистрального аммиакопровода.

В соответствии с Правилами устройства и безопасной эксплуатации магистрального трубопровода для транспортировки жидкого аммиака разработаны на основании Положения о Федеральном горном и промышленном надзоре России, утвержденного Указом Президента Российской Федерации от 18.02.93 № 234 и Федерального закона от 21.07.97 № 116-ФЗ «О промышленной безопасности опасных производственных объектов» - магистральный аммиакопровод представляет собой единый технологический комплекс, предназначенный для транспортировки жидкого аммиака от поставщиков в районы или места потребления. По территории Бутурлиновского муниципального района проходит магистральный аммиакопровод «Тольятти – Одесса», охранная зона от которого – на землях сельскохозяйственного назначения по 25 м от оси трубопровода в каждую сторону, при пересечении водных препятствий по 100-300 м с каждой стороны. Так же устанавливается буферная зона вдоль трассы магистрального аммиакопровода в

виде участка земли, ограниченного условными линиями, проходящими на расстоянии 1000 м от оси трубопровода с каждой стороны.

**Зоны минимальных расстояний до магистральных или промышленных трубопроводов (газопроводов, нефтепроводов и нефтепродуктопроводов, аммиакопроводов)**

При разработке Генерального плана учитывались как охранные зоны трубопроводов, так и зоны минимально допустимых расстояний от оси трубопроводов до населенных пунктов, отдельных зданий и сооружений, которые должны приниматься в зависимости от класса и диаметра трубопроводов, степени ответственности объектов и необходимости обеспечения их безопасности в соответствии с СП 36.13330.2012 «Свод правил. Магистральные трубопроводы. Актуализированная редакция СНИП 2.05.06-85\*» (утв. Приказом Госстроя от 25.12.2012 № 108/ГС) (далее по тексту СП 36.13330.2012) и Постановлением Госгортехнадзора РФ от 23.11.1994 № 61 «О распространении «Правил охраны магистральных трубопроводов» на магистральные аммиакопроводы».

Порядок охраны магистральных газопроводов установлен «Правилами охраны магистральных газопроводов», утвержденными постановлением Правительства Российской Федерации от 08.09.2017 №1083.

Магистральный газопровод может включать следующие объекты:

- а) линейная часть магистрального газопровода;
- б) компрессорные станции;
- в) газоизмерительные станции;
- г) газораспределительные станции, узлы и пункты редуцирования газа;
- д) станции охлаждения газа;
- е) подземные хранилища газа, включая трубопроводы, соединяющие объекты подземных хранилищ газа.

Охранные зоны объектов магистральных газопроводов (далее – охранные зоны) устанавливаются:

а) вдоль линейной части магистрального газопровода – в виде территории, ограниченной условными параллельными плоскостями, проходящими на расстоянии 25 метров от оси магистрального газопровода с каждой стороны;

б) вдоль линейной части многониточного магистрального газопровода – в виде территории, ограниченной условными параллельными плоскостями, проходящими на расстоянии 25 метров от осей крайних ниток магистрального газопровода;

в) вдоль подводных переходов магистральных газопроводов через водные преграды – в виде части водного объекта от поверхности до дна, ограниченной условными параллельными плоскостями, отстоящими от оси магистрального газопровода на 100 метров с каждой стороны;

г) вдоль газопроводов, соединяющих объекты подземных хранилищ газа, – в виде территории, ограниченной условными параллельными плоскостями, проходящими на расстоянии 25 метров от осей газопроводов с каждой стороны;

д) вокруг компрессорных станций, газоизмерительных станций, газораспределительных станций, узлов и пунктов редуцирования газа, станций охлаждения газа – в виде территории, ограниченной условной замкнутой линией, отстоящей от внешней границы указанных объектов на 100 метров с каждой стороны;

е) вокруг наземных сооружений подземных хранилищ газа – в виде территории, ограниченной условной замкнутой линией, отстоящей от внешней границы указанных объектов на 100 метров с каждой стороны.

В пределах зоны минимальных расстояний **не допускается** размещение:

- городов и других населенных пунктов;
- коллективные сады с садовыми домиками, дачные поселки;
- отдельные промышленные и сельскохозяйственные предприятия;
- тепличные комбинаты и хозяйства;
- птицефабрики;
- молокозаводы;
- карьеры разработки полезных ископаемых;
- гаражи и открытые стоянки для автомобилей индивидуальных владельцев на количество автомобилей более 20;
- отдельно стоящие здания с массовым скоплением людей (школы, больницы, клубы, детские сады и ясли, вокзалы и т.д.);
- жилые здания 3-этажные и выше;
- железнодорожные станции;
- аэропорты;
- морские и речные порты и пристани;
- гидроэлектростанции;
- гидротехнические сооружения морского и речного транспорта;
- очистные сооружения и насосные станции водопроводные, не относящиеся к магистральному трубопроводу, мосты железных дорог общей сети и автомобильных дорог категорий I и II с пролетом свыше 20 м (при прокладке нефтепроводов и нефтепродуктопроводов ниже мостов по течению);
- склады легковоспламеняющихся и горючих жидкостей и газов с объемом хранения свыше 1000 м<sup>3</sup>;
- автозаправочные станции;
- мачты (башни) и сооружения многоканальной радиорелейной линии технологической связи трубопроводов, мачты (башни) и сооружения многоканальной радиорелейной линии связи операторов связи - владельцев коммуникаций.

В зоне минимально – допустимых расстояний любое строительство, включая ограждение земельных участков, без письменного согласия с эксплуатирующей организацией категорически запрещено».

Таблица 39 - Охранные зоны газопроводов и иных трубопроводов

№ п/п	Наименование газопровода	Размер охранной зоны	Постановление
1	Газопровод отвод к ГРС Бутурлиновка (Ду 426 мм,	Охранная зона вдоль трассы по 25 метров с каждой стороны от оси трубопровода.	В соответствии с «Правилами охраны магистральных газопроводов», утвержденными постановлением Правительства Российской Федерации от 08.09.2017 №1083.



	Рраб 6 МПа)		Сведения внесены в ЕГРН. СП 36.13330.2012 «Свод правил. Магистральные трубопроводы. Актуализированная редакция СНиП 2.05.06-85*»
		Ширина зоны минимального расстояния от оси трубопровода до населённых пунктов 150 м.	
2	Газопровод отвод к ГРС Чулок (Ду 108 мм, Рраб 6 МПа)	Охранная зона вдоль трассы по 25 метров с каждой стороны от оси трубопровода.	В соответствии с «Правилами охраны магистральных газопроводов», утвержденными постановлением Правительства Российской Федерации от 08.09.2017 №1083. Сведения внесены в ЕГРН.
		Ширина зоны минимального расстояния от оси трубопровода до населённых пунктов 100 м.	СП 36.13330.2012 «Свод правил. Магистральные трубопроводы. Актуализированная редакция СНиП 2.05.06-85*»
3	Газопровод отвод к ГРС Нижний Кисляй (Ду 159 мм, Рраб 6 МПа)	Охранная зона вдоль трассы по 25 метров с каждой стороны от оси трубопровода.	В соответствии с «Правилами охраны магистральных газопроводов», утвержденными постановлением Правительства Российской Федерации от 08.09.2017 №1083.
		Ширина зоны минимального расстояния от оси трубопровода до населённых пунктов 100 м.	СП 36.13330.2012 «Свод правил. Магистральные трубопроводы. Актуализированная редакция СНиП 2.05.06-85*»

**Охранная зона объектов электроэнергетики (объектов электросетевого хозяйства и объектов по производству электрической энергии)**

В соответствии с Постановлением Правительства РФ от 18.11.2013 № 1033 «О порядке установления охранных зон объектов по производству электрической энергии и особых условий использования земельных участков, расположенных в границах таких зон» (вместе с «Правилами установления охранных зон объектов по производству электрической энергии и особых условий использования земельных участков, расположенных в границах таких зон»), под объектами по производству электрической энергии понимаются энергетические установки, предназначенные для производства электрической или электрической и тепловой энергии, состоящие из сооружений, оборудования для преобразования различных видов энергии в электрическую или электрическую и тепловую и распределительных устройств, мощность которых составляет 500 кВт и более (далее – объекты).

На территории Бутурлиновского муниципального района отсутствуют объекты по производству электрической энергии, но имеются объекты электросетевого хозяйства.

В соответствии с приложением к «Правилам установления охранных зон объектов электросетевого хозяйства и особых условий использования земельных участков, расположенных в границах таких зон», утвержденными Постановлением Правительства РФ от 24.02.2009 № 160 охранные зоны устанавливаются:

- вдоль воздушных линий электропередачи – в виде части поверхности участка земли и воздушного пространства (на высоту, соответствующую высоте опор воздушных линий электропередачи), ограниченной параллельными вертикальными плоскостями, отстоящими по обе стороны линии электропередачи от крайних проводов при неотклоненном их положении.

*Таблица 40 - Расстояния вдоль воздушных линий.*

1	до 1	2 (для линий с самонесущими или изолированными проводами, проложенных по стенам зданий, конструкциям и т.д., охранный зона определяется в соответствии с установленными нормативными правовыми актами минимальными допустимыми расстояниями от таких линий)
2	1 – 20	10 (5 – для линий с самонесущими или изолированными проводами, размещенных в границах населенных пунктов)
3	35	15
4	110	20
5	150, 220	25
6	300, 500, +/- 400	30
7	750, +/- 750	40
8	1150	55

- вдоль подземных кабельных линий электропередачи – в виде части поверхности участка земли, расположенного под ней участка недр (на глубину, соответствующую глубине прокладки кабельных линий электропередачи), ограниченной параллельными вертикальными плоскостями, отстоящими по обе стороны линии электропередачи от крайних кабелей на расстоянии 1 метра (при прохождении кабельных линий напряжением до 1 киловольта в городах под тротуарами – на 0,6 метра в сторону зданий и сооружений и на 1 метр в сторону проезжей части улицы);

- вдоль подводных кабельных линий электропередачи – в виде водного пространства от водной поверхности до дна, ограниченного вертикальными плоскостями, отстоящими по обе стороны линии от крайних кабелей на расстоянии 100 метров;

- вдоль переходов воздушных линий электропередачи через водоемы (реки, каналы, озера и др.) – в виде воздушного пространства над водной поверхностью водоемов (на высоту, соответствующую высоте опор воздушных линий электропередачи), ограниченного вертикальными плоскостями, отстоящими по обе стороны линии электропередачи от крайних проводов при неотклоненном их

положении для судоходных водоемов на расстоянии 100 метров, для несудоходных водоемов – на расстоянии, предусмотренном для установления охранных зон вдоль воздушных линий электропередачи;

- вокруг подстанций – в виде части поверхности участка земли и воздушного пространства (на высоту, соответствующую высоте наивысшей точки подстанции), ограниченной вертикальными плоскостями, отстоящими от всех сторон ограждения подстанции по периметру на расстоянии, указанном в подпункте «а» настоящего документа, применительно к высшему классу напряжения подстанции.

На территории Бутурлиновского муниципального района имеются ЛЭП 10кВ, ЛЭП 35 кВ, ЛЭП 220 кВ.

Сведения о границах охранных зон и ограничениях в пределах таких зон от объектов электросетевого хозяйства, расположенных на территории поселения, внесены в ЕГРН.

#### 2.6.7. Санитарно-защитные зоны

В целях обеспечения безопасности населения и в соответствии с Федеральным законом от 30.03.1999 № 52-ФЗ «О санитарно-эпидемиологическом благополучии населения», вокруг объектов и производств, являющихся источниками воздействия на среду обитания и здоровье человека, устанавливается специальная территория с особым режимом использования – санитарно-защитные зоны (СЗЗ).

Правила установления и изменения санитарно-защитных зон, а также использования земельных участков, расположенных в границах санитарно-защитных зон, утверждены Федеральным законом от 03.08.2018 № 342-ФЗ «О внесении изменений в градостроительный кодекс Российской Федерации и отдельные законодательные акты Российской Федерации» (далее - Федеральный закон от 03.08.2018 № 342-ФЗ) и Постановлением Правительства Российской Федерации от 03.03.2018 № 222 (далее – Правила).

В соответствии с п. 5 Правил в СЗЗ не допускается использования земельных участков в целях:

- размещения жилой застройки, объектов образовательного и медицинского назначения, спортивных сооружений открытого типа, организаций отдыха детей и их оздоровления, зон рекреационного назначения и для ведения садоводства;

- размещения объектов для производства и хранения лекарственных средств, объектов пищевых отраслей промышленности, оптовых складов продовольственного сырья и пищевой продукции, комплексов водопроводных сооружений для подготовки и хранения питьевой воды, использования земельных участков в целях производства, хранения и переработки сельскохозяйственной продукции, предназначенной для дальнейшего использования в качестве пищевой продукции, если химическое, физическое и (или) биологическое воздействие объекта, в отношении которого установлена санитарно-защитная зона, приведет к нарушению качества и безопасности таких средств, сырья, воды и продукции в соответствии с установленными к ним требованиями.

Санитарно-защитные зоны устанавливаются в отношении действующих, планируемых к строительству, реконструируемых объектов капитального строительства, являющихся источниками химического, физического, биологического воздействия на среду обитания человека (далее - объекты), в случае

формирования за контурами объектов химического, физического и (или) биологического воздействия, превышающего санитарно-эпидемиологические требования.

Согласно п. 7 Правил в срок не более 1 года со дня ввода в эксплуатацию построенного, реконструированного объекта, в отношении которого установлена или изменена санитарно-защитная зона, правообладатель такого объекта обязан обеспечить проведение исследований (измерений) атмосферного воздуха, уровней физического и (или) биологического воздействия на атмосферный воздух за контуром объекта и в случае, если выявится необходимость изменения санитарно-защитной зоны, установленной или изменённой исходя из расчётных показателей уровня химического, физического и (или) биологического воздействия объекта на среду обитания человека, представить в уполномоченный орган заявление об изменении санитарно-защитной зоны.

В соответствии с п 70 и п 71 Постановления Главного государственного санитарного врача РФ от 28.01.2021 № 3 «Об утверждении санитарных правил и норм СанПиН 2.1.3684-21 «Санитарно-эпидемиологические требования к содержанию территорий городских и сельских поселений, к водным объектам, питьевой воде и питьевому водоснабжению, атмосферному воздуху, почвам, жилым помещениям, эксплуатации производственных, общественных помещений, организации и проведению санитарно-противоэпидемических (профилактических) мероприятий» к источникам воздействия на среду обитания человека относятся объекты, создающие с учетом фона ПДК (ОБУВ) и (или) ПДУ, превышающие гигиенические нормативы на границах санитарно-защитной и жилой зоны, а также на территориях и объектах, выделенных в документах градостроительного зонирования для организации курортных зон, размещения санаториев, домов отдыха, пансионатов, туристских баз, организованного отдыха населения, в том числе пляжей, парков, спортивных баз и их сооружений на открытом воздухе, а также на территориях размещения лечебно-профилактических учреждений длительного пребывания больных и центров реабилитации.

Эксплуатация объектов, являющихся источниками воздействия на среду обитания человека и создающих химическое, физическое, биологическое воздействие, превышающие 0,1 ПДК (ОБУВ) и (или) ПДУ на границе земельного (земельных) участка (участков) объекта (объектов), границе полосы отвода для автомобильных дорог и железнодорожных линий, а также границе объектов недвижимости или участков недр, предоставляемых в пользование, в случаях, когда законодательством Российской Федерации размещение объекта допускается без оформления прав на земельные участки и установления сервитута, а также объекта, архитектурно-строительное проектирование которого допускается в границах, не принадлежащего застройщику или иному правообладателю земельного участка (далее - граница объекта), осуществляется при условии разработки и реализации санитарно-противоэпидемических (профилактических) мероприятий, направленных на снижение уровней воздействия до ПДК (ОБУВ), ПДУ на границе санитарно-защитной зоны или на указанных территориях и объектах.

В соответствии с «Правилами установления санитарно-защитных зон и использования земельных участков, расположенных в границах санитарно-защитных зон», утвержденных Постановлением Правительства РФ от 03.03.2018 № 222, необходимо разработать проекты санитарно-защитных зон. Решение об установлении, изменении или о прекращении существования санитарно-защитной

зоны принимают следующие уполномоченные органы по результатам рассмотрения заявления об установлении, изменении или о прекращении существования санитарно-защитной зоны:

3) Федеральная служба по надзору в сфере защиты прав потребителей и благополучия человека - в отношении объектов I и II класса опасности в соответствии с классификацией, установленной санитарно-эпидемиологическими требованиями (далее - санитарная классификация), групп объектов, в состав которых входят объекты I и (или) II класса опасности, а также в отношении объектов, не включенных в санитарную классификацию;

4) территориальные органы Федеральной службы по надзору в сфере защиты прав потребителей и благополучия человека - в отношении объектов III - V класса опасности в соответствии с санитарной классификацией, а также в отношении групп объектов, в состав которых входят объекты III - V класса опасности.

По данным ЕГРН, от границ промышленных площадок предприятий, осуществляющих хозяйственную деятельность на территории Бутурлиновского муниципального района, санитарно-защитные зоны не установлены не для всех предприятий. В соответствии со ст. 13 Федерального закона от 03.08.2018 № 342-ФЗ и Правилами необходимо установление санитарно-защитных зон.

Таблица 41 - Санитарно-защитные зоны объектов, осуществляющих хозяйствующую деятельность на территории Бутурлиновского муниципального района, оказывающих негативное воздействие на окружающую среду

№ п/п	Наименование	Местоположение (адрес)	Вид деятельности	Тип СЗЗ
1	ООО «Бутурлиновский мяскокомбинат»	Бутурлиновское городское поселение, г. Бутурлиновка, ул. Чапаева, 21 (36:05:0100116:36, 36:05:0100116:37, 36:05:0100116:38)	Переработка и консервирование мяса и мясной пищевой продукции	1
2	АО «Нижнекисляйская молочная компания»	Нижнекисляйское городское поселение, р.п. Нижний Кисляй, ул. Дзержинского, 19	Производство молочной продукции	3
3	ИП Филиппов А.А.	Бутурлиновское городское поселение, г. Бутурлиновка, ул. Совхозная, 9/5 (36:05:0100223:4)	Площадка «Маслоцех», производство растительного масла из семян подсолнечника	2
4	ОАО Завод растительных масел «Бутурлиновский»	Бутурлиновское городское поселение, г. Бутурлиновка, ул. Рабочая, 82	Производство растительных и животных масел и жиров	3
5	АО «Бутурлиновкахлеб»	Бутурлиновское городское поселение, г. Бутурлиновка, ул. 3 Интернационал, 8	Производство хлебобулочных и мучных кондитерских изделий	3

№ п/п	Наименование	Местоположение (адрес)	Вид деятельности	Тип СЗЗ
6	ГБПОУ ВО «Бутурлиновский механико - технологический колледж»	Бутурлиновское городское поселение, г. Бутурлиновка, ул. Блинова, 2	Производство хлебобулочных и мучных кондитерских изделий	3
7	ОАО «Бутурлиновский мелькомбинат»	Бутурлиновское городское поселение, г. Бутурлиновка, ул. Маяковского, 73 (36:05:0100189:1)	Производство муки из зерновых культур	2
8	ООО «Тисма»	Бутурлиновское городское поселение, г. Бутурлиновка, ул. Совхозная, 45	Производство муки из зерновых культур	3
9	ООО «Ника»	Бутурлиновское городское поселение, г. Бутурлиновка, ул. Совхозная, 48	Производство муки из зерновых культур	3
10	ООО «Бутурлиновский завод ЖБИ»	Бутурлиновское городское поселение, г. Бутурлиновка, ул. Совхозная, 44	Производство готовых строительных изделий из бетона, цемента и искусственного камня	3
11	ООО «Река»	Бутурлиновское городское поселение, г. Бутурлиновка, ул. Совхозная, 44	Производство товарного бетона	3
12	АО «Бутурлиновский ликеро-водочный завод»	Бутурлиновское городское поселение, г. Бутурлиновка, ул. 3 Интернационал, 5	Производство алкогольных напитков	3

№ п/п	Наименование	Местоположение (адрес)	Вид деятельности	Тип СЗЗ
13	ООО «Бутурлиновский лесхоз»	Бутурлиновское городское поселение, г. Бутурлиновка, ул. Петровского, 16	Распиловка и строгание древесины	3
14	ООО «Промбаза»	Бутурлиновское городское поселение, г. Бутурлиновка, ул. Заводская, 42а	Обработка вторичного неметаллического сырья	3
14	ООО «АГРОЭКО»	г. Воронеж, бульвар Победы, 19	Разведение свиней	3
15	ООО «Бутурлиновский Агрокомплекс»	Бутурлиновское городское поселение, г. Бутурлиновка, ул. Рабочая, 82	Разведение молочного крупного рогатого скота, производство сырого молока	3
16	ООО «Ингук»	Бутурлиновское городское поселение, г. Бутурлиновка, ул. Октябрьская, 35	Разведение сельскохозяйственной птицы	3
17	Проектируемые канализационные сооружения биологической очистки бытовых сточных вод производительностью 4000 м <sup>3</sup> /сутки	Бутурлиновское городское поселение, г. Бутурлиновка (36:05:4405009:255)	Очистка стоков	На основании Письмо Роспотребнадзора от 01.12.2022 № 36-00-02/31-7167-2022 установление санитарно-защитной зоны не требуется



№ п/п	Наименование	Местоположение (адрес)	Вид деятельности	Тип СЗЗ
18	Проектируемая КНС №1 для Администрации Бутурлиновского городского поселения	Бутурлиновское городское поселение, г. Бутурлиновка, в 25 метрах на юг от д. 44 по ул. 1 Мая (36:05:0100037:589)	Очистка стоков	2
19	Проектируемая КНС №2 для Администрации Бутурлиновского городского поселения	Бутурлиновское городское поселение, г. Бутурлиновка, ул. Блинова, 25 (36:05:0100077:3)	Очистка стоков	2
20	Проектируемая КНС №4 для Администрации Бутурлиновского городского поселения	Бутурлиновское городское поселение, г. Бутурлиновка, ул. Ленина, 147 (36:05:0100083:64)	Очистка стоков	2
21	АО «Воронежнефтепродукт»	Бутурлиновское городское поселение, г. Бутурлиновка, ул. Блинова, 36 (36:5:100103:8)	АЗК № 6	1
22	ОАО «Газпром распределение Воронеж»	Бутурлиновское городское поселение, г. Бутурлиновка, ул. Парижской Коммуны, 172а (36:05:0100151:4)	Торговля газообразным топливом, подаваемым по распределительным сетям	1
23	Бутурлиновское ОСП ООО «Газпром межрегионгаз Воронеж»	Бутурлиновское городское поселение, г. Бутурлиновка, ул. Блинова, 105	Торговля газообразным топливом, подаваемым по распределительным сетям	3

**Примечание к таблице:**

**\*Тип санитарно-защитной зоны:**

- 1** - Установленная (окончательная) зона;
- 2** - Расчетная (предварительная) зона;
- 3** - Ориентировочная (нормативная) зона.

### Санитарно-защитные зоны объектов специального назначения

Объекты специального назначения, оказывающие негативное воздействие на окружающую среду – кладбища, объекты размещения отходов, скотомогильники.

#### Кладбища

В соответствии с Федеральным законом от 03.08.2018 № 342-ФЗ и п 52 - 54 Постановления Главного государственного санитарного врача РФ от 28.01.2021 № 3 «Об утверждении санитарных правил и норм СанПиН 2.1.3684-21 «Санитарно-эпидемиологические требования к содержанию территорий городских и сельских поселений, к водным объектам, питьевой воде и питьевому водоснабжению, атмосферному воздуху, почвам, жилым помещениям, эксплуатации производственных, общественных помещений, организации и проведению санитарно-противоэпидемических (профилактических) мероприятий» кладбища с погребением путем предания тела (останков) умершего земле (захоронение в могилу, склеп) размещают на расстоянии не менее 50 м от:

- многоквартирных жилых домов; индивидуальных жилых домов; детских игровых и спортивных площадок; зданий и игровых, прогулочных и спортивных площадок организаций воспитания и обучения, отдыха и оздоровления детей и молодежи; медицинских, спортивно-оздоровительных, культурно-просветительных организаций; учреждений по предоставлению социальных услуг гражданам; территорий ведения гражданами садоводства и огородничества до колумбариев и стен скорби для захоронения урн с прахом умерших;
- до зданий и сооружений, имеющих в своем составе помещения для хранения тел умерших, подготовки их к похоронам, проведения церемонии прощания.

При устройстве кладбища должны предусматриваться:

- водоупорный слой;
- система дренажа;
- обваловка территории кладбища;
- разделение территории кладбища на зоны: ритуальную, административно-хозяйственную, захоронений;
- водоснабжение, водоотведение, тепло-электроснабжение, благоустройство территории;
- подъездные пути и автостоянки.

Площадь участков для размещения мест захоронения должна быть не более 70% общей площади кладбища.

На территории Бутурлиновского муниципального района расположено 49 кладбищ.

*Таблица 42 - Кладбища Бутурлиновского муниципального района*

№ п/п	Административно-территориальное отделение	Количество кладбищ, шт.	Тип СЗЗ
1	Бутурлиновское городское поселение	11	3
2	Нижнекисляйское городское поселение	2/4	3
3	Березовское сельское поселение	4/5	3
4	Васильевское сельское поселение	2/4	3
5	Великоархангельское сельское поселение	4/5	3
6	Гвазденское сельское поселение	2	3
7	Карайчевское сельское поселение	7	3
8	Клёповское сельское поселение	1	3
9	Козловское сельское поселение	2	3
10	Колодеевское сельское поселение	2	3
11	Кучеряевское сельское поселение	1/3	3

№ п/п	Административно-территориальное отделение	Количество кладбищ, шт.	Тип СЗЗ
12	Озёрское сельское поселение	1	3
13	Пузевское сельское поселение	2	3
14	Сериковское сельское поселение	2	3
15	Филиппенковское сельское поселение	4	3
16	Чулокское сельское поселение	2	3

**Примечание к таблице:**

**\*Тип санитарно-защитной зоны:**

- 1 - Установленная (окончательная) зона;
- 2 - Расчетная (предварительная) зона;
- 3 - Ориентировочная (нормативная) зона.

**Объекты размещения отходов**

На территории Бутурлиновского муниципального района объекты размещения отходов отсутствуют.

Транспортирование ТКО осуществляется с территории района региональным оператором ООО «Вега» для дальнейшей передачи для захоронения МУП Таловского городского поселения «ТБО».

МУП Таловского городского поселения «ТБО» является собственником временного объекта размещения отходов (приказ Департамента жилищно-коммунального хозяйства и энергетики Воронежской области от 26.12.2022 № 319 «Об утверждении Территориальной схемы обращения с отходами на территории Воронежской области»), который расположен в Таловском муниципальном районе на территории Вознесенского сельского поселения на земельных участках с кадастровыми номерами 36:29:9302004:295, 36:29:9302004:296.

Временный объект размещения отходов, расположенный на территории Вознесенского сельского поселения не внесен в ГРОРО, и эксплуатируется без лицензии на осуществление деятельности по размещению отходов I - IV классов опасности в соответствии с пунктом 2.1 ст. 29.1 Федеральный закон от 24.06.1998 №89-ФЗ.

По данным областного кадастра отходов и Терсхемы на территории Бутурлиновского муниципального района расположены 4 свалки (площадью 17.42 га), подлежащие закрытию и рекультивации, в соответствии с Указом Президента Российской Федерации от 07.05.2018 № 204.

**Скотомогильники**

На территории муниципального района расположен только 1 действующий скотомогильник.

*Таблица 43 - Скотомогильники Бутурлиновского муниципального района*

Населенный пункт	Количество скотомогильников	Дата открытия, год	Расстояние от населённого пункта (км)
------------------	-----------------------------	--------------------	---------------------------------------

<b>Действующие скотомогильники</b>			
г. Бутурлиновка	1	1986	3 км

2.6.8. Охранная зона пунктов государственной геодезической сети, государственной нивелирной сети и государственной гравиметрической сети

Постановление Правительства Российской Федерации от 21 августа 2019 г. № 1080 «Об охранных зонах пунктов государственной геодезической сети, пунктов государственной нивелирной сети и государственной гравиметрической сети» определяет порядок установления, изменения, прекращения существования охранных зон пунктов государственной геодезической сети, государственной нивелирной сети и государственной гравиметрической сети (далее соответственно - пункты, охранные зоны пунктов).

Границы охранной зоны каждого из пунктов на местности и пунктов в случае размещения центров пунктов в конструктивных элементах линейных сооружений и в конструктивных элементах большой протяженности (набережные, причалы), а также в случае размещения центров пунктов государственной геодезической сети и государственной нивелирной сети в конструктивных элементах зданий (строений, сооружений), информация о контурах которых отсутствует в ЕГРН, а также пунктов государственной гравиметрической сети в подвалах зданий (строений, сооружений), информация о контурах которых отсутствует в ЕГРН, определяются как квадрат. Стороны квадрата должны быть равны 4 метрам, ориентированы по сторонам света и иметь центральную точку (точку пересечения диагоналей) - центр пункта.

Границы охранных зон пунктов государственной геодезической сети и государственной нивелирной сети, центры которых размещаются в конструктивных элементах зданий (строений, сооружений), информация о контурах которых содержится в ЕГРН, а также пунктов государственной гравиметрической сети, размещенных в подвалах зданий (строений, сооружений), информация о контурах которых содержится в ЕГРН, определяются размерами, совпадающими с контуром указанных зданий (строений, сооружений).

В пределах границ охранных зон пунктов:

- запрещается использование земельных участков для осуществления видов деятельности, приводящих к повреждению или уничтожению наружных опознавательных знаков пунктов, нарушению неизменности местоположения их центров, уничтожению, перемещению, засыпке или повреждению составных частей пунктов;

- на земельных участках в границах охранных зон пунктов запрещается проведение работ, размещение объектов и предметов, которые могут препятствовать доступу к пунктам.

Сведения об охранных зонах пунктов, расположенных на территории Бутурлиновского района внесены в ЕГРН.

### **3. ЭКОЛОГИЧЕСКОЕ СОСТОЯНИЕ ТЕРРИТОРИИ. ПЕРЕЧЕНЬ МЕРОПРИЯТИЙ ПО ОХРАНЕ ОКРУЖАЮЩЕЙ СРЕДЫ**

Территориальное планирование, градостроительное зонирование и планировка территории должно осуществляться согласно требованиям в области охраны окружающей среды, в том числе в соответствии с требованиями к сохранению и восстановлению природной среды, рациональному использованию природных ресурсов, обеспечению экологической безопасности, предотвращению негативного воздействия на окружающую среду с учетом ближайших и отдаленных экологических последствий эксплуатации планируемых к строительству объектов капитального строительства и соблюдением приоритета сохранения благоприятной окружающей среды, биологического разнообразия, согласно статье 35 Федерального закона от 10.01.2002 № 7-ФЗ «Об охране окружающей среды» (далее - Федеральный закон от 10.01.2002 №7-ФЗ).

#### **3.1. Состояние атмосферного воздуха**

Основными факторами, формирующими качество атмосферного воздуха, являются компоненты выбросов стационарных источников (находящихся на территории промышленных площадок предприятий) и передвижных (двигатели транспорта) согласно материалам доклада «О состоянии окружающей среды на территории Воронежской области в 2021 году» Департамента природных ресурсов и экологии Воронежской области.

Негативное воздействие на качество атмосферного воздуха на территории Бутурлиновского муниципального района оказывают:

- системы обеспечения социальных потребностей населения района (отопительные котельные, транспортное снабжение);
- эксплуатация и обслуживание трубопроводного транспорта.
- хозяйственная и иная деятельность предприятий на территории муниципального района.

Теплоснабжение в населенных пунктах района осуществляется отопительными котельными, оборудованными газовыми и твердотопливными котлами. В связи с неполной газификацией муниципального района, часть жилой застройки отапливается посредством печного отопления. Продукты сгорания твердого топлива оказывают значительно большее негативное воздействие на качество атмосферного воздуха.

В Бутурлиновском муниципальном районе транспортная отрасль представлена автомобильным, железнодорожным и трубопроводным транспортом.

По территории муниципального района проходят автомобильные дороги общего пользования регионального и местного значения. В соответствии с материалами доклада «О состоянии окружающей среды на территории Воронежской области в 2021 году» Департамента природных ресурсов и экологии Воронежской области транспорт является одним из крупнейших источников загрязнения атмосферного воздуха, на его долю приходится около 60-70 % загрязнения атмосферного воздуха. Основной причиной высокого уровня загрязнения

атмосферного воздуха выбросами транспорта является увеличение количества транспорта и его изношенность, а также состояние дорожного полотна.

Воздействие объектов железнодорожного транспорта на окружающую среду осуществляется при реконструкции железной дороги, эксплуатации железной дороги, а также при эксплуатации, техническом обслуживании и ремонте тягового подвижного состава.

Трубопроводный транспорт, проходящий по территории муниципального района представлен газопроводами. Загрязнение атмосферного воздуха происходит в результате стравливания газа во время технического обслуживания и ремонта, а также в результате аварийных ситуаций.

Деятельность предприятий, осуществляющих хозяйственную деятельность на территории муниципального района, представлена преимущественно следующими видами:

- пищевая промышленность;
- производство строительных материалов;
- растениеводство;
- животноводство.

Санитарно-защитные зоны не установлены для большинства предприятий, осуществляющих хозяйственную деятельность на территории муниципального района.

#### **Выводы:**

- основными источниками загрязнения атмосферного воздуха являются источники загрязнения, расположенные на промышленных площадках предприятий и двигатели транспорта;
- теплоснабжение в населенных пунктах района осуществляется в котельных, оборудованных газовыми и твердотопливными котлами, часть жилой застройки отапливается посредством печного отопления;
- по данным ЕГРН санитарно-защитные зоны не установлены для большинства промплощадок предприятий, осуществляющих хозяйственную деятельность на территории муниципального района.

### **3.2. Состояние поверхностных вод**

Сложившийся уровень антропогенного загрязнения является одной из основных причин, вызывающих деградацию рек, водохранилищ, озерных систем, накопление в донных отложениях, водной растительности и водных организмах загрязняющих веществ, в том числе токсичных, и ухудшение качества вод поверхностных водных объектов, используемых в качестве источников питьевого и хозяйственно-бытового водоснабжения.

Основными антропогенными источниками загрязнения поверхностных вод района являются:

- неочищенные сточные воды предприятий;
- хозяйственно-бытовые сточные воды;
- смыв с сельскохозяйственных угодий;

- ливневые и коллекторно-дренажные воды с полей (с поверхностным стоком в водные объекты выносятся часть внесенных минеральных удобрений и пестицидов).

Снижение вероятности загрязнения водных объектов поверхностными стоками с сельхозугодий возможно с помощью лесозащитных насаждений. С целью уменьшения вероятности загрязнения необходимо создание лесозащитных насаждений, прибрежных защитных полос и водоохраных зон водных объектов.

Бутурлиновский район очень слабо охвачен системами централизованного водоотведения. Канализование большинства предприятий, общественных зданий и жилых домов других населенных пунктов муниципального района осуществляются в выгребные ямы, септики. В связи с отсутствием ливневой канализации, сточные воды с селитебных территорий не подвергаются очистке и оказывают негативное воздействие на поверхностные водные объекты.

По данным доклада «О состоянии окружающей среды на территории Воронежской области в 2021 году» Департамента природных ресурсов и экологии Воронежской области вода открытых водоёмов в местах рекреационного использования на территории Бутурлиновского муниципального района в 2021 году гигиеническим нормативам по санитарно-химическим и микробиологическим показателям соответствует.

#### **Выводы:**

- централизованная система водоотведения развита слабо, канализование большинства предприятий, общественных зданий и жилых домов других населенных пунктов муниципального района осуществляются в выгребные ямы, септики;

- в связи с отсутствием ливневой канализации, сточные воды с селитебных территорий не подвергаются очистке и оказывают негативное воздействие на поверхностные водные объекты.

#### **3.3. Состояние подземных вод**

На уровень загрязнения подземных вод главным образом оказывает эксплуатация подземных вод для нужд населения и промышленных предприятий, а также поступление сточных вод в водоносные горизонты.

В пределах Бутурлиновского муниципального района подземные воды являются основным источником хозяйственно-питьевого и промышленного водоснабжения. В результате эксплуатации подземных вод на водозаборах формируются депрессионные воронки, за счет чего в области питания водозаборов вовлекаются сформированные зоны загрязненных подземных вод. Кроме этого, причина загрязнения связана с плохим состоянием скважинного хозяйства; даже в местах с относительно высокой природной защищенностью загрязнение определяется проникновением его по дефектным стволам и затрубным пространствам водозаборных скважин.

Снижение загрязнения подземных вод может быть достигнуто правильной эксплуатацией и своевременным обслуживанием скважин, тампонажем скважин,



выведенных из эксплуатации, а также путем рационального перераспределения водозабора; выноса водозаборов из загрязненных мест.

Помимо прочего, в водоносные горизонты происходит поступление сточных вод:

- в результате деятельности сельскохозяйственных предприятий, которые используют минеральные удобрения и пестициды (происходит загрязнение преимущественно нитритами и нитратами);
- от улично-дорожной сети (сточные воды с дорожного полотна содержат нефтепродукты);
- от селитебной территории, не присоединенной к централизованной системе водоотведения.

По данным доклада «О состоянии санитарно-эпидемиологического благополучия населения в Воронежской области в 2021 году» управления Федеральной службы по надзору в сфере защиты прав потребителей и благополучия человека по Воронежской области в 2021 году в Бутурлиновском муниципальном районе не установлено несоответствие проб питьевой воды систем централизованного хозяйственно-питьевого водоснабжения гигиеническим нормативам в мониторинговых точках контроля. В пробах питьевой воды нецентрализованного водоснабжения, отобранных на территории Бутурлиновского муниципального района в 2021 году зарегистрированы превышения гигиенических нормативов по санитарно-химическим показателям.

Показатели качества питьевой воды обусловлены факторами природного характера (повышенным содержанием в воде водоносных горизонтов соединений железа, марганца, бора, общей жесткости); сохраняющимся антропогенным загрязнением подземных вод; отсутствием эффективной водоочистки; изношенностью водопроводных сетей, приводящих к вторичному загрязнению питьевой воды.

#### **Выводы:**

- загрязнение подземных вод наблюдается в основном вдоль улично-дорожной сети и в результате деятельности предприятий;
- централизованная система водоотведения развита слабо, канализирование большинства предприятий, общественных зданий и жилых домов других населенных пунктов муниципального района осуществляются в выгребные ямы, септики;
- в связи с отсутствием ливневой канализации, сточные воды с селитебных территорий не подвергаются очистке и оказывают негативное воздействие на состояние подземных вод.
- зоны санитарной охраны большинства скважин для хозяйственного питьевого водоснабжения не установлены.

#### **3.4. Состояние почв**

Состав и свойства почвы находятся в тесной взаимосвязи с качеством и безопасностью атмосферного воздуха, питьевой воды и воды открытых водоемов, продовольственного сырья и пищевых продуктов.

Почвенный покров территории Бутурлиновского района неоднороден и обладает разной устойчивостью к воздействию деградиционных процессов. Среди деградиционных процессов, распространенными являются водная и ветровая эрозия, дегумификация, загрязнение химическими токсикантами. Все эти процессы приводят к снижению плодородия почв, ухудшению качества продукции растениеводства.

Основным источником техногенного поступления в почву тяжелых металлов являются средства химизации сельского хозяйства. Привнесение тяжелых металлов в почву (на поля) происходит с ядохимикатами, удобрениями и сточными водами.

Применение ядохимикатов как средств защиты растений от вредителей и болезней пагубно влияет на микрофлору и микрофауну почвы. Рационализация применения ядохимикатов необходимо осуществлять путем оптимизации сроков, способов применения, соблюдения норм расхода, применения биологических методов защиты.

Внесение удобрений необходимо проводить на основе нормативов затрат на планируемую урожайность, агрохимическую характеристику почв, состояния и химического состава растений, что обеспечивает агротехническую эффективность вносимых удобрений. Также необходимо уделить больше внимания подбору севооборотов, использованию в качестве удобрений сидеральных культур.

Неблагополучная обстановка сложилась в местах размещения ферм и животноводческих комплексов. Неэффективная работа систем удаления и утилизации животноводческих стоков стала причиной загрязнения почв и грунтовых вод.

В целях предотвращения водной и ветровой эрозии на склонах, сложенных легкими по механическому составу почвами, эффективным способом является закрепление их лесными культурами. Ассортимент и агротехника возделываемых лесных культур определяются при этом рельефом, свойствами пород, природно-климатическими условиями района.

Вблизи дорожно-уличной сети происходит загрязнение почвы тяжелыми металлами. Со сточными водами в почвенный слой попадают преимущественно соли, тяжелые металлы и нефтепродукты.

Для осуществления комплексного мониторинга за состоянием плодородия почв в регионе проводят агрохимическое обследование почв с периодичностью 1 раз в 5 лет (доклад Департамента природных ресурсов и экологии Воронежской области «О состоянии окружающей среды на территории Воронежской области в 2021 году»).

По результатам мониторинга оценивают степень обеспеченности почв фосфором в его подвижной форме (например, фосфаты кальция и магния), калием и гумусом, а также площадь кислых почв.

*Таблица 44 - Результаты агрохимического обследования*

<b>№ п/п</b>	<b>Наименование критерия</b>	<b>2014 год обследования</b>	<b>2019 год обследования</b>
1	Средневзвешенное содержание подвижных	121,0	106,0

	форм фосфора в почвах пашни, P <sub>2</sub> O <sub>5</sub> , мг/кг почвы		
2	Средневзвешенное содержание обменного калия в почвах пашни, K <sub>2</sub> O, мг/кг почвы	140,0	131,0
3	Средневзвешенное содержание органического вещества (гумуса) в почвах пашни, %	6,2	5,8
4	Площадь кислых почв пашни, % от обследованной площади пашни	3,4	13,8

Почвы на территории Бутурлиновского муниципального района (по состоянию на 2019 год) характеризуются повышенным содержанием подвижных форм фосфора (101-150 мг/кг почвы), высоким содержанием обменного калия (121-180 мг/кг почвы) и относятся к группе малогумусных (4,1-6,0 %) почв.

Регулирование фосфатного и калийного режимов считается одним из основных способов повышения производительной способности почв и урожайности сельскохозяйственных культур. Также важным показателем плодородия почв является содержание гумуса.

Кислые почвы (имеющие кислую реакцию почвенного раствора) отличаются низким плодородием на них нельзя получить большого экономического эффекта от применения минеральных удобрений, что будет ограничивать рост урожайности сельхозкультур.

При рациональном использовании органо - минеральных удобрений возможно поддержание на необходимом уровне содержания фосфора, калия и гумуса и сокращение площадей кислых почв.

Несоблюдение требований при обращении с **отходами производства и потребления**, биологическими и медицинскими отходами приводит к загрязнению почвы.

На территории муниципального района отходы I-V классов опасности образуются в результате:

- деятельности сельскохозяйственных и промышленных предприятий, осуществляющих хозяйственную деятельность на территории района,
- обслуживания и ремонта технологического оборудования и транспортных средств (автотранспорт, спецтехника, железнодорожный транспорт, трубопроводный транспорт);
- от селитебных территорий (твердые коммунальные отходы, далее-ТКО);
- деятельности объектов здравоохранения (медицинские отходы).

В соответствии со статьей 13.4 Федерального закона от 24.06.1998 №89-ФЗ «Об отходах производства и потребления» (далее - Федеральный закон от 24.06.1998 №89-ФЗ)) накопление отходов производства и потребления допускается только в местах (на площадках) накопления отходов, соответствующих требованиям законодательства в области санитарно-эпидемиологического благополучия населения. Накопление отходов может осуществляться путем их отдельного складирования по видам отходов, группам отходов, группам однородных отходов

(раздельное накопление) с целью разделения отходов, подлежащих захоронению на объекте размещения отходов (полигоне) и отходов, направляемых для утилизации или обезвреживания на специализированные предприятия.

Отходы I класса опасности (преимущественно ртутные, ртутно-кварцевые, люминесцентные, лампы, утратившие потребительские свойства), образующиеся на территории поселения подлежат передаче специализированному предприятию, имеющему лицензию на осуществление деятельности по сбору, транспортированию, обработке, утилизации, обезвреживанию, размещению отходов I - IV классов опасности с целью обезвреживания

Отходы II и III класса опасности (аккумуляторные батареи, утратившие потребительские свойства, отходы, загрязненные нефтепродуктами, отходы минеральных и синтетических масел), образующиеся в основном при эксплуатации, техническом обслуживании и ремонте транспортных средств и технологического оборудования, подлежат передаче специализированному предприятию, имеющему лицензию на осуществление деятельности по сбору, транспортированию, обработке, утилизации, обезвреживанию, размещению отходов I - IV классов опасности с целью утилизации и обезвреживания (в части отходов, загрязненных нефтепродуктами).

Отходы IV класса опасности представлены преимущественно ТКО.

К отходам V класса опасности преимущественно относятся незагрязненные отходы бумаги и картона, полимерных материалов и деревянной тары, утратившей потребительские свойства. Эти виды отходов не подлежат захоронению на территории объекта размещения отходов, должны быть переданы специализированному предприятию с целью утилизации.

Деятельность по обращению с отходами, образующимися в результате деятельности сельскохозяйственных и промышленных предприятий, осуществляется в соответствии с заключенными договорами со специализированными предприятиями, имеющими лицензию на осуществление деятельности по сбору, транспортированию, обработке, утилизации, обезвреживанию, размещению отходов I - IV классов опасности.

**Обращение с медицинскими отходами** осуществляется в соответствии с Постановлением главного государственного санитарного врача РФ от 28.01.2021 №3 «Об утверждении санитарных правил и норм СанПиН 2.1.3684-21 «Санитарно-эпидемиологические требования к содержанию территорий городских и сельских поселений, к водным объектам, питьевой воде и питьевому водоснабжению, атмосферному воздуху, почвам, жилым помещениям, эксплуатации производственных, общественных помещений, организации и проведению санитарно-противоэпидемических (профилактических) мероприятий» (далее- Санитарные правила)) в зависимости от того, к какому классу принадлежат отходы.

К отходам класса А (отходам, не имеющим контакт с биологическими жидкостями пациентов, инфекционными больным, эпидемиологически безопасным отходам) применяются требования, предъявляемые к обращению с ТКО

К отходам, относящимся к классам Б-Д (эпидемиологически, токсикологически опасным и радиоактивным отходам) предъявляются особые

требования к сбору, накоплению, транспортированию, обезвреживанию и размещению в соответствии с Санитарными правилами.

**Биологическими отходами** являются трупы животных и птиц, абортированные и мертворожденные плоды, ветеринарные конфискаты, другие отходы, непригодные в пищу людям и на корм животным. Хранения, перемещение, переработка и утилизация биологических отходов осуществляется в зависимости от степени опасности отходов в соответствии с требованиями Приказа Министерства сельского хозяйства Российской Федерации от 26.10.2020 г. № 626 «Ветеринарные правила перемещения, хранения, переработки и утилизации биологических отходов» (далее – Правила).

Правилами, не допускается:

- хранение биологических отходов в одном помещении с продукцией животного происхождения, кормами и кормовыми добавками для животных;
- перемещение биологических отходов в одном транспортном средстве совместно с другими грузами;
- переработка особо опасных биологических отходов;
- захоронение биологических отходов в землю, вывоз их на свалки, сброс в бытовые мусорные контейнеры, в поля, леса, овраги, водные объекты, если иное не установлено правилами рыболовства, утвержденными федеральным органом исполнительной власти в области рыболовства.

В Воронежской области разработана и утверждена приказом ДЖКХиЭ Воронежской области от 26.12.2022 № 319 «Об утверждении Территориальной схемы обращения с отходами на территории Воронежской области» (далее – Терсхема), которая содержит информацию об обращении с отходами, в том числе и на территории Бутурлиновского муниципального района. Терсхема разработана в целях организации и осуществления деятельности по накоплению (в том числе раздельному накоплению), сбору, транспортированию, обработке, утилизации, обезвреживанию, размещению отходов на территории Воронежской области.

По данным Терсхемы (таблица 4.2. Терсхемы) на территории муниципального района оборудовано 203 площадки для накопления ТКО. Для корректной организации деятельности по обращению с ТКО необходимо обустройство 712 площадок для накопления отходов (в том числе раздельного накопления). Органы местного самоуправления определяют схему расположения мест накопления и осуществляют ведение реестра мест накопления в соответствии с постановлением Правительства РФ от 31.08.2018 № 1039 «Об утверждении правил обустройства мест (площадок) накопления твердых коммунальных отходов и ведения их реестра».

Транспортирование ТКО осуществляется с территории района региональным оператором ООО «Вега» для дальнейшей передачи для захоронения МУП Таловского городского поселения «ТБО».

МУП Таловского городского поселения «ТБО» является собственником временного объекта размещения отходов (приказ Департамента жилищно-коммунального хозяйства и энергетики Воронежской области от 26.12.2022 № 319 «Об утверждении Территориальной схемы обращения с отходами на территории Воронежской области»), который расположен в Таловском муниципальном районе

на территории Вознесенского сельского поселения на земельных участках с кадастровыми номерами 36:29:9302004:295, 36:29:9302004:296.

Временный объект размещения отходов, расположенный на территории Вознесенского сельского поселения не внесен в ГРОРО и эксплуатируется без лицензии на осуществление деятельности по размещению отходов I - IV классов опасности в соответствии с пунктом 2.1 ст. 29.1 Федеральный закон от 24.06.1998 №89-ФЗ.

По данным областного кадастра отходов и Терсхемы на территории Бутурлиновского муниципального района расположены 4 свалки (площадью 17.42 га), подлежащие закрытию и рекультивации, в соответствии с Указом Президента Российской Федерации от 07.05.2018 № 204.

#### **Выводы:**

- среди деградационных процессов наиболее распространенными являются водная и ветровая эрозия; важной задачей является принятие мер по сохранению плодородия почв;
- значительный вклад в загрязнение почвы вносят сточные воды с селитебных территорий, территорий предприятий, с дорожно-уличной сети, а также в результате нерационального использования ядохимикатов и удобрений;
- не реализована система раздельного сбора отходов с целью выявления отходов, подлежащих утилизации или обезвреживанию, с последующей их передачей специализированным предприятиям, имеющими лицензию на осуществление деятельности по сбору, транспортированию, обработке, утилизации, обезвреживанию, размещению отходов;
- на территории района расположены 4 свалки, подлежащие закрытию и рекультивации.

#### **3.5. Радиационная обстановка**

В соответствии с Программой мониторинга за радиационной безопасностью объектов окружающей среды в июне 2022 года выполнены замеры гамма-фона на открытой местности на территории Воронежской области. Мониторинг за радиационной обстановкой свидетельствует о ее стабильности.

Гамма-фон на территории не превысил естественного уровня. Среднее значение мощности эквивалентной дозы гамма-излучения регистрировалось на уровне многолетних значений и составило 0,12 мкЗв/ч (официальные данные Управления Федеральной службы по надзору в сфере защиты прав потребителей и благополучия человека по Воронежской области).

#### **Выводы:**

- Гамма-фон на территории муниципального района не превышает естественного уровня.

#### **3.6. Состояние и формирование природно-экологического каркаса**

Экологический каркас – это система природных территорий с особым правовым статусом и более строгими (по сравнению с другими природными территориями) ограничениями хозяйственного использования земель и природных ресурсов в их пределах.

Понятие «природный каркас» включает в себя в первую очередь особо охраняемые природные территории (ООПТ): заповедники, различные заказники, памятники природы и наиболее ценные рекреационные территории. Природно-экологический каркас территории формируется не только из существующих природоохранных объектов, но из таких специфических комплексов, как защитные леса, искусственно созданные насаждения. Все эти объекты составят в совокупности единую систему поддержания экологического баланса территории и сохранения многообразия природно-территориального комплекса.

Основными элементами природно-экологического каркаса являются:

- ключевые территории (памятники природы, лесные территории лесных хозяйств);
- транзитные зоны (водоохранные зоны рек);
- экологические коридоры (сенокосные и пастбищные угодия, речные долины и пойменные ландшафты);
- буферные зоны (залесенные территории, являющиеся важнейшим фактором формирования благоприятной экологической обстановки в отдельных поселениях и защитные лесополосы).

#### Оценка природно-территориального комплекса Система особо охраняемых природных территорий

На территории Бутурлиновского муниципального района располагаются следующие особо охраняемые природные территории:

- государственный комплексный природный заказник областного значения «Великоархангельский» (Постановление Правительства Воронежской области от 27.01.2014 № 63 «Об утверждении положения о государственном комплексном природном заказнике областного значения «Великоархангельский»);
- памятник природы областного значения «Родник «Нижний Кисляй» (Постановление администрации Воронежской области от 28.05.1998 № 500 «О памятниках природы на территории Воронежской области»);
- памятник природы областного значения «Лесные культуры дуба Г.Г. Юнаша и К.В. Крыжановского» (Постановление администрации Воронежской области от 28.05.1998 № 500 «О памятниках природы на территории Воронежской области», постановление правительства Воронежской области от 11.11.2011 № 994 «О создании памятников природы областного значения в Павловском муниципальном районе Воронежской области»).

#### Леса естественного и искусственного происхождения

Леса естественного и искусственного происхождения на территории Бутурлиновского муниципального района являются составной частью природного комплекса и выполняют важные средообразующие и экологические функции.

На территории имеются защитные лесные насаждения, представленные лесными полосами, сформированных для выполнения природоохранных (защита водных ресурсов, почв и атмосферного воздуха от загрязнений), санитарно-эпидемиологических, оздоровительных и прочих функций, а также расположено Бутурлиновское лесничество (Указ Губернатора Воронежской области № 200-у от 15.11.2021 «Об утверждении Лесного плана Воронежской области»).

#### Водоохранные зоны рек

Согласно статье 65 Федерального закона №74 -ФЗ от 03.06.2006 «Водный кодекс Российской Федерации» для рек, озер, водохранилищ и др. поверхностных водных объектов устанавливается водоохранная зона и прибрежно-защитная полоса.

Размеры прибрежных защитных и водоохранных зон, установленных на территории Бутурлиновского муниципального района, представлены в разделе 2.6. «Ограничения градостроительной деятельности» п. 2.6.2. «Водоохранные зоны и прибрежные защитные полосы».

#### Ландшафтно-экологическая оптимизация ландшафтов

Основными задачами при формировании природно-экологического каркаса являются сохранение и восстановление ландшафтного и биологического разнообразия, достаточного для поддержания способности природных систем к саморегуляции и компенсации последствий антропогенной деятельности. Для этого необходимо:

- разработать мозаичную организацию сельскохозяйственных территорий, включающих агроценозы с «экологическими коридорами», состоящими из сенокосных и пастбищных угодий, лесов, речных долин и пойменных ландшафтов.
- использовать научные разработки и опыт создания эколого-ландшафтной системы земледелия, лесной генетики и селекции, проводимые на территории области.
- обеспечить сохранение и восстановление природного биологического разнообразия и ландшафтов на хозяйственно освоенных и урбанизированных территориях.
- рассмотреть вопрос возможности перевода части земель, в том числе и земель сельскохозяйственного назначения (маломощной пашни) для увеличения площадей лесов, в целях создания благоприятной окружающей среды.

#### 3.7. Мероприятия по охране окружающей среды

Анализ оценки воздействия на окружающую среду показал необходимость проведения комплекса следующих природоохранных мероприятий для улучшения состояния окружающей среды. Природоохранные мероприятия Бутурлиновского муниципального района разработаны в соответствии с национальной программой «Экология» и государственной программой Воронежской области «Охрана окружающей среды и природные ресурсы».

#### Атмосферный воздух



В целях уменьшения негативного воздействия на атмосферный воздух, рекомендуются следующие мероприятия:

- установление санитарно-защитных зон от предприятий, осуществляющих свою хозяйственную деятельность на территории поселения, в соответствии с «Правилами установления санитарно-защитных зон и использования земельных участков, расположенных в границах санитарно-защитных зон», утвержденных Постановлением Правительства РФ от 03.03.2018 № 222;
- озеленение установленных санитарно-защитных зон с двухъярусной посадкой зеленых насаждений;
- внедрение современного оборудования в котельных, обеспечивающие высокий процент сгорания топлива; модернизация систем газоочистки на объектах теплоэнергетики;
- оснащение источников выброса загрязняющих веществ, расположенных на промышленных площадках предприятий, газопылеулавливающим оборудованием, проведение своевременного обслуживания вентиляционных и газопылеулавливающего оборудования;
- разработка и внедрение энергоресурсосберегающих технологий на промышленных предприятиях;
- развитие улично-дорожной сети; приведение технического уровня существующих автодорог в соответствие с ростом интенсивности движения;
- создание защитных полос лесов вдоль дорог, озеленение магистральных улиц;
- своевременное техническое обслуживание трубопроводного транспорта для предотвращения аварийных ситуаций.

#### Поверхностные и подземные воды

Рекомендуемыми мероприятиями по охране водных объектов, а также для предотвращения истощения водоносных горизонтов и снижения загрязнения подземных вод являются:

- создание и совершенствование централизованной системы водоотведения (в том числе ливневой канализации) и очистных сооружений;
- создание лесозащитных насаждений с целью уменьшения вероятности загрязнения поверхностных водных объектов;
- соблюдение водоохранной зоны рек;
- посадка или сохранение древесно-кустарниковой или луговой растительности на территории прибрежных защитных полос рек;
- обеспечение сбора и очистки поверхностных сточных вод с селитебной территории и территории предприятий;
- внедрение современных систем бессточного водопользования, замкнутых циклов технического водоснабжения, безводных технологий;
- организация зон санитарной охраны источников питьевого и хозяйственно-бытового водоснабжения; ликвидация непригодных к дальнейшей эксплуатации скважин; изучение качества подземных вод и гидродинамического режима на водозаборах и в зонах их влияния.

#### Охрана почвы

С целью предотвращения деградации почвенного покрова территории предлагается:

- принятие мер по сохранению плодородия почв, посредством защиты их от эрозии;
- создание и совершенствование централизованной системы водоотведения (в том числе ливневой канализации) и очистных сооружений;
- создание защитных полос лесов вдоль дорог;
- организация раздельного сбора отходов с целью выявления отходов, подлежащих утилизации или обезвреживанию, с последующей их передачей специализированными предприятиям, имеющими лицензию на осуществление деятельности по сбору, транспортированию, обработке, утилизации, обезвреживанию, размещению отходов;
- создание и содержание необходимого количества мест (площадок) накопления ТКО;
- закрытие и рекультивация существующих свалок;
- создание современной инфраструктуры, обеспечивающей безопасное обращение с отходами производства и потребления I - III классов опасности, а также с медицинскими и биологическими отходами.

#### Природно-экологический каркас

Основными задачами при формировании природно-экологического каркаса являются сохранение и восстановление ландшафтного разнообразия, достаточного для поддержания способности природных систем к саморегуляции и компенсации последствий антропогенной деятельности.

Основными элементами природно-экологического каркаса территории Бутурлиновского муниципального района являются:

- ключевые территории регионального значения - памятники природы, лесные территории лесных хозяйств;
- транзитные зоны проходят по водоохраным зонам рек;
- экологические коридоры - сенокосные и пастбищные угодья, речные долины и пойменные ландшафты;
- буферные зоны - залесенные территории, являющиеся важнейшим фактором формирования благоприятной экологической обстановки в отдельных поселениях и защитные лесополосы.

#### **4. ОБОСНОВАНИЕ ПРЕДЛОЖЕНИЙ ПО ТЕРРИТОРИАЛЬНОМУ ПЛАНИРОВАНИЮ МУНИЦИПАЛЬНОГО РАЙОНА.**

Настоящий раздел содержит материалы по обоснованию вариантов решения задач территориального планирования территории Бутурлиновского муниципального района; обоснование предложений по территориальному планированию и этапы их реализации, а также перечень мероприятий по территориальному планированию.

Предложения по территориальному планированию и мероприятия направлены на создание и развитие территорий и объектов капитального строительства местного значения, на исполнение полномочий органа местного самоуправления Бутурлиновского муниципального района. Структура настоящего раздела соответствует структуре раздела 1 тома II «Анализ состояния территории Бутурлиновского муниципального района, проблем и направлений ее комплексного развития».

Содержание разделов текстового и графического материалов Схемы территориального планирования Бутурлиновского муниципального района тесно связано с полномочиями органов местного самоуправления.

Согласно ст. 15, 15-1 Федерального закона №131-ФЗ от 06.10.2003г. непосредственно к полномочиям администрации муниципального района относятся:

- утверждение схем территориального планирования муниципального района, утверждение подготовленной на основе схемы территориального планирования муниципального района документации по планировке территории, ведение информационной системы обеспечения градостроительной деятельности, осуществляемой на территории муниципального района, резервирование и изъятие, в том числе путем выкупа, земельных участков в границах муниципального района для муниципальных нужд;

- организация мероприятий межпоселенческого характера по охране окружающей среды;

- организация охраны общественного порядка на территории муниципального района муниципальной милицией;

- создание условий для развития сельскохозяйственного производства в поселениях, расширения рынка сельскохозяйственной продукции, сырья и продовольствия, содействие развитию малого и среднего предпринимательства;

- участие в предупреждении и ликвидации последствий чрезвычайных ситуаций на территории муниципального района, а также организация и осуществление мероприятий по гражданской обороне, защите населения и территории муниципального района от чрезвычайных ситуаций природного и техногенного характера.

К полномочиям администрации муниципального района относятся также предложения по размещению на территории Бутурлиновского муниципального района объектов капитального строительства местного значения, включающие в себя следующие подразделы:

- Предложения по обеспечению территории района объектами инженерной инфраструктуры:

- организация в границах муниципального района электро- и газоснабжения поселений;

- Предложения по обеспечению территории Бутурлиновского муниципального района объектами транспортной инфраструктуры:

- дорожная деятельность в отношении автомобильных дорог местного значения вне границ населенных пунктов в границах муниципального района, а также осуществление иных полномочий в области использования автомобильных дорог и осуществления дорожной деятельности в соответствии с законодательством Российской Федерации;

- создание условий для предоставления транспортных услуг населению и организация транспортного обслуживания населения между поселениями в границах муниципального района;

- Предложения по обеспечению территории муниципального района объектами связи, торговли, общественного питания, бытового обслуживания, жилищно-коммунального хозяйства:
  - создание условий для обеспечения поселений, входящих в состав муниципального района, услугами связи, общественного питания, торговли и бытового обслуживания;
- Предложения по обеспечению территории муниципального района объектами образования:
  - организация предоставления общедоступного и бесплатного начального общего, основного общего, среднего (полного) общего образования по основным общеобразовательным программам, за исключением полномочий по финансовому обеспечению образовательного процесса, отнесенных к полномочиям органов государственной власти субъектов Российской Федерации; организация предоставления дополнительного образования детям (за исключением предоставления дополнительного образования детям в учреждениях регионального значения) и общедоступного бесплатного дошкольного образования на территории муниципального района, а также организация отдыха детей в каникулярное время;
- Предложения по обеспечению территории муниципального района объектами здравоохранения:
  - организация оказания на территории муниципального района (за исключением территорий поселений, включенных в утвержденный Правительством Российской Федерации перечень территорий, население которых обеспечивается медицинской помощью в медицинских учреждениях, подведомственных федеральному органу исполнительной власти, осуществляющему функции по медико-санитарному обеспечению населения отдельных территорий) первичной медико-санитарной помощи в амбулаторно-поликлинических, стационарно-поликлинических и больничных учреждениях, скорой медицинской помощи (за исключением санитарно-авиационной), медицинской помощи женщинам в период беременности, во время и после родов;
- Предложения по обеспечению территории муниципального района объектами библиотечного обслуживания, культуры, народного художественного творчества, физкультуры и спорта:
  - организация библиотечного обслуживания населения межпоселенческими библиотеками, комплектование и обеспечение сохранности их библиотечных фондов;
  - создание условий для обеспечения поселений, входящих в состав муниципального района, услугами по организации досуга и услугами организаций культуры;
  - создание условий для развития местного традиционного народного художественного творчества в поселениях, входящих в состав муниципального района;
  - обеспечение условий для развития на территории муниципального района физической культуры и массового спорта, организация проведения официальных физкультурно-оздоровительных и спортивных мероприятий муниципального района;
- Предложения по обеспечению территории муниципального района объектами массового отдыха жителей района:
  - создание, развитие и обеспечение охраны лечебно-оздоровительных местностей и курортов местного значения на территории муниципального района;
  - осуществление мероприятий по обеспечению безопасности людей на водных объектах, охране их жизни и здоровья;
  - создание условий для развития туризма;
- Предложения по обеспечению территории муниципального района объектами по утилизации и переработки бытовых и промышленных отходов;
- Предложения по содержанию на территории муниципального района межпоселенческих мест захоронения, организация ритуальных услуг.

Перечень основных факторов риска возникновения чрезвычайных ситуаций природного и техногенного характера при размещении объектов капитального строительства регионального

значения, а также мероприятия по их снижению, приводятся в томе 3 - «Перечень основных факторов риска возникновения чрезвычайных ситуаций природного и техногенного характера». В разделе предложений по территориальному планированию рассмотрены вопросы, касающиеся обеспечения первичных мер пожарной безопасности в границах муниципального района.

#### **4.1. Прогноз перспективной численности населения.**

Демографический прогноз является неотъемлемой частью комплексных экономических и социальных прогнозов развития территории и имеет важное значение для целей краткосрочного, среднесрочного и долгосрочного планирования развития территории. Демографический прогноз позволяет дать оценку основных параметров развития населения поселения на основе выбранных гипотез изменения уровней рождаемости, смертности и миграционных потоков, таких как обеспеченность трудовыми ресурсами, дальнейшие перспективы воспроизводства населения.

В рамках «Концепции демографической политики Воронежской области на период до 2025 года» (утв. Постановлением правительства Воронежской области от 16.12.2010 №1097) определены основные задачи:

- сокращение уровня смертности населения, прежде всего граждан трудоспособного возраста, увеличение продолжительности активной жизни;
- формирование здорового образа жизни, укрепление здоровья населения, существенное снижение масштабов злоупотребления алкогольной продукцией и профилактики алкоголизма среди населения;
- укрепление репродуктивного здоровья населения, снижение уровня материнской и младенческой смертности, сохранение достигнутого уровня рождаемости;
- совершенствование региональной семейной политики, направленной на укрепление института семьи, возрождение и сохранение духовно-нравственных традиций семейных отношений, стимулирование рождаемости;
- обеспечение миграционного прироста в соответствии с потребностями демографического и социально-экономического развития Воронежской области.

Важным является реализация муниципальной программы «Стратегия социально-экономического развития Бутурлиновского муниципального района на период до 2035 года» (решение от 20.11.2018 г. №68), основными целями которой являются:

- сохранение и приумножение человеческого капитала;
- обеспечение достойных условий для жизни граждан района;
- достижение Бутурлиновским муниципальным районом высоких позиций в экономике Воронежской области.

Для сокращения численности безработного населения Бутурлиновского муниципального района, оказывается содействие в реализации государственной программы Воронежской области «Содействие занятости населения» (утв. постановлением правительства Воронежской области от 31.12.2013 № 1201, основными мероприятиями которой является следующее:

- организация проведения оплачиваемых общественных работ;

- организация временного трудоустройства несовершеннолетних граждан в возрасте от 14 до 18 лет в свободное от учебы время;
- организация временного трудоустройства безработных граждан, испытывающих трудности в поиске работы;
- содействие в трудоустройстве незанятых инвалидов на оборудование (оснащение) для них рабочих мест.

Анализ осуществляемых мер по сохранению человеческих ресурсов области показывает, что в силу значительной инерционности демографических процессов положительный эффект в этой сфере может быть достигнут только в среднесрочной или долгосрочной перспективе на основе реализации комплекса взаимодополняющих мероприятий по улучшению демографической ситуации, соответствующих программе экономического и социального развития области и муниципальных образований на среднесрочную перспективу.

Расчеты и анализ перспективного изменения численности населения и других важнейших его демографических показателей производились по трем прогнозам развития:

- базовому;
- пессимистическому;
- оптимистическому.

Вероятность каждого из них будет определяться сложным сочетанием социальных, экономических и политических факторов, но, в конечном итоге возможный сценарий развития демографических процессов будет зависеть от двух основных показателей: уровня естественного прироста населения и миграционного прироста.

В соответствии с базовым сценарием, который рассматривается как наиболее вероятный в исполнении, численность населения из-за естественной убыли будет снижаться до 2043 г., общее снижение численности составит 4,1%. Т.е., к окончанию 2043 г. численность населения Бутурлиновского муниципального района составит 41156 чел. Иными словами, за двадцать прогнозных лет население сократится на 1738 чел.

В прогнозных расчетах естественного прироста для Бутурлиновского муниципального района заложены небольшой рост и стабилизация сложившегося показателя рождаемости. На конец расчетного срока (2043 г.) этот коэффициент достигнет 10,0‰.

В процессе воспроизводства населения, в процессе смены поколений, смертность, наряду с рождаемостью, также играет главную роль. Показатель смертности населения является основным критерием, характеризующим уровень общественного здоровья. Общий коэффициент смертности к окончанию 2043 г. прогнозируется в размере 11,0‰, т.е. планируется снижение показателя.

За счёт выгодного географического положения (близость к г.о.г. Воронеж – 180 км) предполагается рост коэффициента миграционного прироста до 17,0‰ в 2043г.

За этот же период доля населения трудоспособного возраста увеличится примерно на 4,2% и составит к окончанию 2043 г. 24488 чел. Снизится доля

пенсионных возрастов в структуре населения (с 29,8% в 2021 г. до 19,9% в 2043 г.). Доля возрастной группы моложе трудоспособного возраста увеличится с 14,9% в 2021 г. до 20,6% в 2042 г.

Таблица 45 - Прогноз численности населения

Наименование показателей	Годы		
	2021	2033	2043
Численность, чел./%	42894/100	37746/100,0	41156/100,0
- моложе трудоспособного возраста	6382/14,9	6681/17,7	8478/20,6
- в трудоспособном возрасте	23727/55,3	21893/58,0	24488/59,5
- старше трудоспособного возраста	12785/29,8	9172/24,3	8190/19,9

Пессимистический прогноз, по сравнению с базовым, приводит к более значительному сокращению населения (до 34357 чел. к окончанию 2043 г.) в сочетании с более высокими среднегодовыми темпами убыли (19,9% за период 2021-2043 г.г.). Предполагается стабилизация показателей естественного и механического прироста:

- коэффициент рождаемости будет равен 9,0‰ в 2043г.;
- коэффициент смертности – 13,0‰;
- коэффициент миграционного прироста –8,0 ‰.

Потери населения за счет естественной убыли за рассматриваемый период (2021-2043 г.г.) оцениваются в 8537 чел. В то же время, из-за сокращения категорий жителей с наибольшими возрастными коэффициентами смертности (60 и старше) несколько улучшится демографическая структура населения. Иными словами, произойдет перераспределение демографической структуры в пользу младших возрастов.

По оптимистическому сценарию численность населения к окончанию 2043 г. составит 46400 чел. Предполагается рост коэффициента рождаемости (14‰ в 2043 г.) и снижение показателей смертности (9‰ в 2043 г.), коэффициент механического прироста населения достигнет 22,0‰ в 2043 г.

Моделируемый в оптимистическом сценарии рост рождаемости в сочетании со снижением смертности существенно изменит демографическую структуру населения.

Приведенные результаты получены с учетом приблизительно стабильной миграции.

Таблица 46 - Прогнозируемая динамика численности населения Бутурлиновского муниципального района

Наименование показателя	Ед. измер	Годы		
		2021	2033	2043
<u>Базовый прогноз</u>				
Численность постоянного населения	чел.	42894	37746	41156

<u>Пессимистический прогноз</u>				
Численность постоянного населения	чел.	42894	35054	34357
<u>Оптимистический прогноз</u>				
Численность постоянного населения	чел.	42894	39056	46400

За расчетную для генерального плана численность и структуру населения принимаем по базовому прогнозу: общая численность населения Бутурлиновского муниципального района к окончанию 2043 г. составит 41156 чел.

4.2. Предложения по территориальному планированию в части оптимизации административно-территориального устройства, развитию планировочной структуры и системы расселения Бутурлиновского района.

4.2.1. Предложения по развитию планировочной структуры и функциональному зонированию территории района.

Территориальная организация района представляет собой планировочную структуру с функциональным зонированием, обусловленным ее географическим положением, природными условиями, соответствующей инфраструктурой.

Планировочная структура района ориентирована на историческую систему расселения (вблизи естественных водоемов и водотоков) и основные транспортные коммуникации.

Основой планировочной структуры района являются планировочные оси и центры.

Структурообразующими элементами **планировочных осей** являются транспортные магистрали: железная дорога, автодороги регионального значения, а также туристско-рекреационные направления. Главные планировочные оси проходят через весь район в меридиональном направлении вдоль существующих автодорог регионального значения Бутурлиновка - Павловск, Бутурлиновка – Таловая, Бутурлиновка - Калач. Усиливает значимость этой оси железная дорога Таловая - калач, проходящая в том же направлении и в широтном направлении Бутурлиновка – Н.Кисляй, Бутурлиновка – Елань Колено. Также выявлены дополнительные планировочные оси туристско-рекреационного назначения.

На главных планировочных осях расположены основные **планировочные центры**: первого порядка (районный центр — г. Бутурлиновка) и второго порядка — наиболее активно развивающиеся населенные пункты ( с.Козловка, п. Н.кисляй, с. Гвозда, с.Клеповка, с.Пузево, Чулок, Великоархангельское, Васильевка, Филиппенково). Дополнительно выявлены центры перспективного развития (за расчетный срок), направленные на поддержание и обслуживание второстепенных планировочных осей (с.Озерки, п.Ударник, с.Сериково, с.Кучеряевка, с.Колодеевка, с.Елизаветино).

В настоящее время существуют и активно развиваются центры рекреационного обслуживания. Предлагается объединение их планировочно между собой и всей зоной развития туристско-рекреационного комплекса.

### **Функциональное зонирование территории.**

Вся территория Бутурлиновского муниципального района условно разделена на три функциональные зоны:

1. Зона интенсивного градостроительного освоения;
2. Зона ограниченного хозяйственного использования;
3. Зона сельскохозяйственного использования территории.



Зонирование произведено на основании анализа, проведенного при комплексной оценке территории по экономическим, экологическим характеристикам, наличию инженерных и транспортных коммуникаций и прочим показателям, после чего были выявлены территории, благоприятные для развития отдельных видов деятельности.

**Зона интенсивного градостроительного освоения** занимает часть территории поселений, расположенных вблизи районного центра, вдоль главных планировочных осей. В пределах этой зоны расположены населенные пункты, наиболее плотно заселенные, активно развивающиеся, обеспеченные объектами обслуживания. Здесь предполагается преимущественное развитие промышленно-логистического комплекса, жилищного строительства и, соответственно, рост численности населения.

*Размещение объектов различного назначения, в пределах данной зоны, должно выполняться в соответствии с действующей градостроительной документацией (генеральных планов поселений и правил землепользования и застройки).*

**Зона ограниченного хозяйственного использования** сформирована преимущественно в юго-западной, западной частях района, где расположены большие лесные массивы, «Шилов лес», долина реки Осередь. В пределах данной зоны предполагается дальнейшее развитие спортивно-развлекательного направления туризма и отдыха.

*Использование земель лесного, водного фонда, особо охраняемых природных территорий должно осуществляться с соблюдением режима охраны и в соответствии с действующим законодательством.*

**Зона сельскохозяйственного использования территории** занимает большую часть земель сельскохозяйственного назначения района (в основном в восточной и южной частях района). Это самая обширная зона, поскольку экономика района базируется преимущественно на аграрном производстве. На данной территории предполагается дальнейшее развитие сельскохозяйственного земледелия, деятельность существующих и размещение новых сельскохозяйственных предприятий.

*Приоритетным направлением развития данной зоны должно стать внедрение инновационных технологий для повышения эффективности использования сельскохозяйственных земель. Изъятие земель сельскохозяйственного назначения под иные нужды должно производиться в исключительных случаях при условии наличия обосновывающей документации.*

Функциональное зонирование территории района имеет условные границы и носит не регламентирующий, а рекомендательный характер использования земель в пределах функциональных зон, отражающий **основные идеи проекта**:

- выявление дополнительных возможностей для повышения инвестиционной привлекательности района
- создание устойчивой системы развития района
- усиление функциональных связей периферийных поселений с центром района.

### ***Перечень мероприятий по развитию планировочной структуры района***

Мероприятий по развитию планировочной структуры Бутурлиновского муниципального района не планируется.

#### **4.2.2. Предложения по изменению административно-территориального устройства Бутурлиновского муниципального района и границ муниципальных образований**

Границы, статус Бутурлиновского муниципального района и муниципальных образований, входящих в состав района, установлены Законом Воронежской области от 30.09.04г. №63-ОЗ «Об установлении границ, объединений, делений соответствующим статусом, определении

административных центров отдельных муниципальных образований» (в редакции от 15.10.2004 N 63-ОЗ).

В составе Схемы территориального планирования муниципального района в соответствии с положениями Градостроительного кодекса РФ требуется обоснование планируемого изменения границ поселений, входящих в его состав.

Правовой основой изменения границ муниципальных образований являются статьи 12 и 13 № 131-ФЗ от 06.10.2003г. «Об общих принципах организации местного самоуправления в Российской Федерации», в соответствии с которыми инициатива по изменению границ может исходить как непосредственно от населения, так и от органов государственного и муниципального управления.

Основанием для изменения границ вследствие преобразований поселений является несоответствие критериям, в соответствии с которыми поселения образуются (ст.10, 11 указанного Закона).

По результатам анализа административно-территориального устройства Бутурлиновского района в части соответствия требованиям № 131-ФЗ от 06.10.2003г. требуют решения ряд проблем административно-территориального устройства.

Восемь муниципальных образований, входящих в состав Бутурлиновского муниципального района имеют численность населения менее 1000 чел., а именно:

- Васильевское сельское поселение – 789 чел.
- Великоархангельское сельское поселение – 972 чел.
- Карайчевское сельское поселение – 775чел.
- Колодеевское сельское поселение – 463 чел.
- Кучеряевское сельское поселение – 661 чел.
- Сериковское сельское поселение – 477 чел.
- Озёрское сельское поселение – 590 чел.
- Чулокское сельское поселение – 826 чел.

Решение проблемы выживания поселений возможно путем их слияния с соседними поселениями.

На территории района существует большой населенный пункт, представляющий собой три слившихся села: Гвазда, Клёповка, Пузево, что не соответствует п. 12 ст. 11 №131-ФЗ от 6.10.2003г., проблемы которых можно решить путем объединения этих поселений с организацией одного муниципального центра.

Чтобы решить проблемы развития г. Бутурлиновка, возможно решение по объединению городского поселения Бутурлиновка с Берёзовским сельским поселением с соответствующим изменением границ поселений.

Город Бутурлиновка не имеет ресурса территорий для развития жилой и производственной зон населенного пункта; расширение города возможно только за счет освоения территорий городского поселения и частично за счет Березовского сельского поселения; таким образом, границы Бутурлиновского городского и соседнего с ним сельского поселения могут быть изменены.

Изменение границ остальных населенных пунктов Бутурлиновского района будет происходить за счет введения территорий сельхозпредприятий в границы населенного пункта и территорий, необходимых по расчету для развития жилой застройки.

Проблемы административно-территориального устройства муниципального района в части несоответствия требованиям № 131-ФЗ от 06.10.2003 разрешаются в том числе путем изменения границ муниципальных образований. Критерии, в соответствии с которыми предлагаются мероприятия по объединению поселений, следующие:

- территориальное соседство поселений;
- наличие транспортной инфраструктуры сообщения между населенными пунктами объединяемых поселений;

- принадлежность населенных пунктов объединяемых поселений к одной исторически сложившейся системе расселения;
- наличие объектов социальной инфраструктуры, пользование которыми осуществляется жителями объединяемых поселений совместно;
- наличие объектов инженерной инфраструктуры, источников водоснабжения, объектов специального назначения (кладбищ) для совместного пользования жителями объединяемых поселений.

### ***Перечень мероприятий по изменению административно-территориального устройства района***

Мероприятий по объединению поселений, по изменению границ между поселениями Бутурлиновского муниципального района не планируется.

### **4.3. Предложения по обеспечению дорожной деятельности в отношении дорог местного значения, по организации транспортного обслуживания населения, по обеспечению территории муниципального района объектами транспортной инфраструктуры**

В развитии транспортной сети Бутурлиновского района приоритет отдан реконструкции и модернизации существующей сети. Новое строительство сведено к минимуму и намечается только там, где это объективно необходимо для рационализации транспортных потоков и сокращения перепробегов.

По мере реконструкции существующих, и ввода в эксплуатацию новых автодорог предполагается соответствующее развитие автобусных перевозок с приоритетностью транспорта общего пользования для создания максимального удобства в транспортном передвижении населения.

***Перечень мероприятий территориального планирования по развитию транспорта Бутурлиновского муниципального***

<b>№ п/п</b>	<b>Назначение объекта</b>	<b>Наименование планируемого объекта</b>	<b>Вид объекта</b>	<b>Основные характеристики объекта</b>	<b>Местоположение</b>	<b>Характеристика зон с особыми условиями использования территории</b>
2.	Развитие автомобильных дорог общего пользования местного значения	Строительство обездной дороги в г.Бутурлиновка Воронежской области	Линейный объект	20 км	г. Бутурлиновка	Размеры придорожной полосы определяется проектом

*района*

Дополнительно перспективное развитие автомобильных дорог вне границ населенных пунктов в границах муниципального района достигается в рамках мероприятий по объектам регионального значения, заложенных в положении Схемы территориального планирования Воронежской области:

<b>№ п/п</b>	<b>Назначение объекта</b>	<b>Наименование планируемого объекта</b>	<b>Вид объекта</b>	<b>Основные характеристики объекта</b>	<b>Местоположение</b>	<b>Характеристика зон с особыми условиями использования территории</b>
1.	Автомобильные дороги общего пользования регионального или межмуниципального значения Воронежской области	Реконструкция автомобильной дороги Елань-Колено – Бутурлиновка км 51+000 – км 52+000 в Бутурлиновском муниципальном районе Воронежской	Линейный объект	1,5 км	Великоархангельское СП	Размеры придорожной полосы определяется проектом

		области				
--	--	---------	--	--	--	--

#### 4.4. Предложения по обеспечению территории Бутурлиновского муниципального района объектами инженерной инфраструктуры

##### 4.4.1. Предложения по развитию газоснабжения района

Приоритетным направлением развития газоснабжения района на перспективу является повышение уровня газификации природным газом населенных пунктов района и, в первую очередь, экономических центров сельских поселений. Развитие схемы газоснабжения района намечается за счет строительства новых межпоселковых газопроводов и ГРП, газопроводов высокого и среднего давления, уличных газопроводов низкого давления. На газ намечается перевести в первую очередь, все существующие котельные, которые до настоящего времени работают на мазуте и твердом топливе, промышленные предприятия и потребителей в сельской местности - население и сельскохозяйственное производство, отопительные котельные, отопление индивидуального малоэтажного жилого фонда, произвести реконструкцию муниципальных и ведомственных котельных.

Реализация данных мероприятий позволит значительно улучшить качество и уровень жизни населения муниципального района, улучшить условия содержания и работы учреждений культуры, здравоохранения, образования, жилищно-коммунального комплекса, сократить расходы на их содержание, а также будет способствовать снижению заболеваемости среди работников учреждений, учащихся. Создание комфортных условий пребывания в учреждениях культуры и образования будет способствовать улучшению организации досуга населения, увеличению количества проводимых культурно-массовых мероприятий, повышению культурного уровня, что особенно актуально для молодежи.

Развитие системы газификации населенных пунктов в границах муниципального района достигается в рамках мероприятий по объектам регионального значения, заложенных в положении Схемы территориального планирования Воронежской области:

##### *Перечень мероприятий территориального планирования по газоснабжению Бутурлиновского муниципального района*

№ п/п	Назначение объекта	Наименование планируемого объекта	Вид объекта	Основные характеристики объекта	Местоположение	Характеристика зон с особыми условиями использования территории
2.	Развитие	Газораспределительные	Линейный объект	-	г. Бутурлиновка	Необходимо

	газоснабжения	сети мкр «Мичуринец» в г. Бутурлиновка Бутурлиновского муниципального района Воронежской области (включая ПИР)				определить при подготовке проектной документации
--	---------------	-------------------------------------------------------------------------------------------------------------------------------	--	--	--	-----------------------------------------------------------

#### 4.4.2. Предложения по развитию системы теплоснабжения населенных пунктов района

Анализ современного состояния теплообеспеченности района в целом выявил основные направления развития систем теплоснабжения:

- Перевод на газ, как более дешевый и экологичный вид топлива, котельных и локальных систем отопления в малоэтажной застройке района.
- Реконструкция и переоборудование изношенных котельных и тепловых сетей объектов здравоохранения, культуры, образования, административных зданий и сооружений.
- Замена изношенных участков тепловых сетей и их теплоизоляции.
- Внедрение приборов учета расхода теплоэнергии потребителями (счетчиков), автоматического регулирования отпуска тепловой энергии на котельных.
- Потребность в теплоснабжении планируемых к строительству в расчетный период объектов будет определяться на более подробных стадиях проектирования, по мере реализации инвестиционных программ.

В газифицированных населенных пунктах целесообразно использовать для отопления и горячего водоснабжения индивидуальных и многоэтажных домов автономные газовые водонагреватели с водяным контуром для систем водяного отопления с естественной циркуляцией и горячего водоснабжения.

#### *Перечень мероприятий территориального планирования по теплоснабжению Бутурлиновского муниципального района*

№ п/п	Назначение объекта	Наименование планируемого объекта	Вид объекта	Основные характеристики объекта	Местоположение	Характеристика зон с особыми условиями использования
-------	--------------------	-----------------------------------	-------------	---------------------------------	----------------	------------------------------------------------------

						<b>территории</b>
5.	Развитие теплоснабжения	Блочная котельная, газопровод высокого давления и ГРПШ для МКОУ Бутурлиновская ООШ № 7 по ул.Красная,216 в г.Бутурлиновка Воронежской области	Здание	Номинальная теплопроизводительность:0,43 Гкал/ч	г. Бутурлиновка, ул. Красная, 216	Санитарно-защитная зона
6.		Блочная котельная, газопровод среднего давления и сети теплоснабжения для МКОУ Клеповская СОШ по ул. Ленинская, 100а, с.Клеповка Бутурлиновского района Воронежской области	Здание	Номинальная теплопроизводительность:0,43 Гкал/ч	с. Клёповка, ул. Ленинская, 100 а	Санитарно-защитная зона
7.		Блочная котельная, газопровод среднего давления и сети теплоснабжения для МКОУ Филиппенковская ООШ по ул. Центральная, 84 в с. Филиппенково Бутурлиновского района Воронежской области	Здание	Номинальная теплопроизводительность:0,43 Гкал/ч	с. Филиппенково, ул. Центральная, 84	Санитарно-защитная зона
8.		Газовая блочная котельная, ШРП, газопровод высокого и среднего давления для теплоснабжения МКОУ Великоархангельская	Здание	Номинальная теплопроизводительность:0,43 Гкал/ч	с. Великоархангельское, ул. Октябрьская, 63	Санитарно-защитная зона

		СОШ по ул. Октябрьская, 63 в с. Великоархангельское Бтурлиновского района Воронежской области				
--	--	-----------------------------------------------------------------------------------------------------------	--	--	--	--

#### 4.4.3. Предложения по развитию систем водоснабжения и водоотведения

Для обеспечения населения района качественной питьевой водой необходимо принять следующие меры:

Полное освоение разведанных месторождений подземных вод, строительство новых и реконструкцию существующих водозаборов, строительство дополнительных очистных сооружений, внедрение новых методов очистки и обезжелезивания для доведения качества воды до требований СанПиН 2.1.4.1074-01 «Вода питьевая».

Альтернативой строительства очистных сооружений на водозаборах населенных пунктов района, может стать обеспечение населения бутилированной доочищенной водой промышленного производства. Для обеспечения качественной питьевой водой учреждений образования и здравоохранения будет построен мини-завод по очистке и розливу питьевой воды для муниципальных нужд.

Развитие систем водоснабжения населенных пунктов, включая строительство, реконструкцию и восстановление систем (водозаборов, водоочистных станций, водоводов, уличной водопроводной сети), обустройство зон санитарной охраны водопроводов и водозаборов, бурение разведочно-эксплуатационных скважин. Также подлежат реконструкции и восстановлению групповые водопроводы и децентрализованные системы в сельской местности.

С целью сокращения сброса в водоемы района неочищенных сточных вод:

- Требуется проектирование и строительство централизованной канализации в крупных сельских населенных пунктах.

Для сокращения сброса сточных вод необходимо максимальное внедрение на промышленных предприятиях оборотного, повторного и замкнутого производственного водоснабжения.

Индивидуальную застройку оборудовать ливневой канализацией для отвода дождевых и талых вод в емкости, грунт или дренажную систему орошения. Для крупных населенных пунктов рекомендуется строительство и проектирование ливневой канализации с отводом стоков на очистные сооружения.



**Перечень мероприятий территориального планирования по водоснабжению и водоотведению**

№ п/п	Назначение объекта	Наименование планируемого объекта	Вид объекта	Основные характеристики объекта	Местоположение	Характеристика зон с особыми условиями использования территории
3.	Развитие водоснабжения	Реконструкция водозабора № 2 в г. Бутурлиновка Воронежской области	Линейный объект	-	г. Бутурлиновка	Необходимо установить при подготовке проектной документации (зона санитарной охраны источников питьевого водоснабжения)
4.	Развитие водоотведения	Реконструкция системы водоотведения со строительством канализационных сооружений биологической очистки бытовых сточных вод производительностью 4000 м <sup>3</sup> /сут. в г. Бутурлиновка Бутурлиновского муниципального района	Сооружение	4000 м <sup>3</sup> /сут	г. Бутурлиновка	Необходимо установить при подготовке проектной документации

		Воронежской области				
--	--	---------------------	--	--	--	--

#### 4.4.4. Предложения по развитию электроснабжения

Электрические сети и подстанции района выработали свой нормативный срок, поэтому назрела необходимость реконструкции всего электросетевого хозяйства района на современных условиях и требованиях, а это:

а) сооружение закрытых комплексных распределительных устройств (ЗТП с одним или двумя силовыми трансформаторами в зависимости от категорий потребителей);

б) сооружение воздушных линий 10/0,4 кВ с изолированными проводами СИП и аналогичными, пересмотреть зоны обслуживания (запитки) этих ВЛ от новых подстанций;

в) замена наружных вводов на изолированные;

г) строительство источников электроэнергии (подстанций 35/10 кВ и другое), максимально приближенных к потребителю, и их телемеханизация, что позволит сократить протяженность ВЛ — 10 — 0,4 кВ и затраты на их обслуживание и ремонт.

На расчетный срок и перспективу основными задачами развития электрических сетей района являются обеспечение надежного, безопасного и эффективного электроснабжения потребителей при снижении электроемкости производства продукции и создание комфортных социально — бытовых условий жизни. При этом восстановление сетевых объектов в тех же параметрах с использованием устаревшей элементной базы и в прежних схемных решениях по экономическим и техническим соображениям нецелесообразно.

#### *Перечень мероприятий территориального планирования по развитию электроснабжения*

№ п/п	Назначение объекта	Наименование планируемого объекта	Вид объекта	Основные характеристики объекта	Местоположение	Характеристика зон с особыми условиями использования территории
3.	Развитие электроснабже	Реконструкция ПС 110 кВ Бутурлиновка-2 с установкой двух	Линейный объект	-	Карайчевское СП, Козловское СП, Бутурлиновское	Необходимо установить при подготовке проектной

	ния	линейных ячеек 110 кВ для подключения ВЛ 110 кВ Придонская – Бутурлиновка-2 I, II цепь с отпайками			ГП,	документации
4.		Строительство двух отпаечных ЛЭП 110 кВ от ВЛ 110 кВ Придонская – Бутурлиновка-2 I, II цепь с отпайками до новой ПС 110 кВ	Линейный объект	-	Бутурлиновское ГП, Берёзовское СП, Гвазденское СП, Клёповское СП, Пузевское СП	Необходимо установить при подготовке проектной документации

#### **4.5. Предложения по развитию промышленности и сельского хозяйства на территории Бутурлиновского муниципального района**

На территории Бутурлиновского муниципального района мероприятий по развитию промышленности и сельского хозяйства не предусмотрено.

#### **4.6. Предложения по территориальному планированию в части обеспечения территории муниципального района объектами социальной инфраструктуры**

Ключевой проблемой большинства муниципальных образований области является слабо развитая социальная инфраструктура, являющаяся одним из факторов оттока экономически активного населения. Недостаточное уличное освещение, отсутствие качественного дорожного покрытия, изношенность объектов ЖКХ, дефицит бытовых услуг резко ограничивают конкурентоспособность района. Поэтому основные мероприятия плана социально-экономического развития Бутурлиновского района направлены на улучшение социальной обстановки, создание условий для повышения уровня и качества жизни населения, решение проблем местного значения за счет консолидации бюджетных и внебюджетных средств путем участия в федеральных и областных целевых программах, привлечения ресурсов областного фонда софинансирования расходов, кредитов коммерческих банков, средств организаций и населения.

Схемой территориального планирования Воронежской области принята следующая система обслуживания населения, включающая в себя объекты социальной инфраструктуры района разного уровня обслуживания населения:

1) Региональный уровень включает в себя полный комплекс объектов периодического, эпизодического и уникального обслуживания.

2) Районный уровень с полным комплексом объектов периодического и частично эпизодического обслуживания.

На каждом из уровней выделяются центры и подцентры, где функционирует часть объектов обслуживания. Районный центр, город Бутурлиновка, выполняет функции районного уровня. Так, на территории райцентра находятся медицинские учреждения районного уровня, учреждения в сфере образования, культуры. В нем находятся такие учреждения периодического обслуживания: ЦРБ, средние школы, дома культуры, библиотеки, спортзалы.

Уровень районных подцентров с учреждениями периодического и эпизодического обслуживания, за исключением административных функций районного масштаба, представлен крупными сельскими населёнными пунктами. Остальные населенные пункты имеют элементарный набор учреждений повседневного обслуживания (детские сады, школы основной ступени, ФАПы, клубы).

Для обеспечения необходимого минимума обеспеченности объектами социальной сферы рассматриваются такие виды объектов, как детские дошкольные учреждения, общеобразовательные школы, больницы и амбулаторно-поликлинические учреждения, объекты культуры и спорта.

##### **4.6.1. Предложения по развитию в муниципальном районе системы образования и дошкольного воспитания**

Основная цель образовательной системы – удовлетворение потребностей и ожиданий заказчиков образовательных услуг в качественном образовании. Для

достижения основной цели образовательного комплекса в районе формируются системы:

- дошкольного воспитания;
- общего среднего образования;
- среднего специального образования;
- внешкольного образования и воспитания.

Для каждого элемента системы схемой территориального планирования Бутурлиновского района предлагаются приоритетные задачи:

#### ***Дошкольное воспитание.***

Доведение обеспеченности дошкольными учреждениями района до уровня 85% охвата детей. Возвращение при необходимости первоначальной функции зданиям детских дошкольных учреждений, используемых в настоящее время не по назначению.

Наряду с муниципальными, требуется развивать сеть детских дошкольных учреждений других форм собственности.

#### ***Общее среднее образование.***

В настоящее время в районе создана достаточно разнообразная система общеобразовательных учреждений – общеобразовательные школы, начальная, неполная средняя школа, общеобразовательные школы повышенного уровня обучения и т.д.

Схемой территориального планирования предлагается сохранить эту структуру.

По количеству школьных мест предлагается довести обеспеченность общеобразовательными школами до нормативного уровня с соблюдением радиусов доступности, рекомендованных СНиП 2.07.01-89\*, с учетом областной программы «Школьный автобус».

#### ***Среднее специальное и высшее образование.***

Учреждения среднего специального образования играют большую роль в формировании кадрового потенциала района, способствуют увеличению численности населения. Необходимо создание системы профориентации, формирующей заказ на образование, исходя из потребностей района.

Градостроительный СНиП и региональные нормативы градостроительного проектирования не нормируют емкость учреждений среднего, специального и высшего образования. Поэтому, исходя из потребности района, предлагается, при необходимости, формировать учебные заведения, работающие на бизнес и инфраструктуру района, обеспечивающие сбалансированные потребности экономики района и области, рынков труда в квалифицированных специалистах высшего, среднего и профессионального образования.

#### ***Внешкольное образование.***

Создание условий для свободного выбора каждым ребенком дополнительной образовательной зоны, является главной задачей учреждений внешкольного образования.

Для создания более комфортных условий для занятий, предлагается создавать сеть приближенных к жилью детских и юношеских клубов по интересам, из расчета 10 % общего числа школьников.

**Перечень мероприятий по развитию в муниципальном районе системы образования и дошкольного воспитания**

<b>№ п/п</b>	<b>Назначение объекта</b>	<b>Наименование планируемого объекта</b>	<b>Вид объекта</b>	<b>Основные характеристики объекта</b>	<b>Местоположение</b>	<b>Характеристика зон с особыми условиями использования территории</b>
1.	Развитие образования	Строительство пристройки (пищеблок и спортивный зал) к зданию МКОУ Клеповская СОШ	Здание	60 мест, высотой до 11 м.	с. Клёповка	Установление ЗОУИТ не требуется
2.		Строительство здания начальной школы на 200 мест с детским садом на 110 мест по адресу: Воронежская область, Бутурлиновский район, г. Бутурлиновка, ул. Красная, 201	Здание	здание начальной школы на 200 мест с детским садом на 110 мест, площадь застройки – 4400 кв.м.	г. Бутурлиновка, ул. Красная, 201	Установление ЗОУИТ не требуется
3.		Строительство пристройки блока помещений начальных классов МКОУ Бутурлиновская ООШ №1	Здание	Площадь – 5112,4 кв.м.		Установление ЗОУИТ не требуется

**4.6.2. Предложения территориального планирования по развитию в муниципальном районе системы здравоохранения**

Здоровье населения определяется условиями повседневной жизни и во многом зависит от того, что делается, и какие решения принимаются в сфере здравоохранения. Наряду с программами по совершенствованию системы

здравоохранения, в частности, Приоритетным национальным проектом «Здоровье» и региональными программами, реализуемыми в области, схема территориального планирования Бутурлиновского района в целях совершенствования системы здравоохранения предлагает:

- довести до нормативного уровня емкость учреждений здравоохранения с соблюдением радиусов доступности;
- использовать новые направления обслуживания населения: дневные стационары, стационары на дому, центр амбулаторной хирургии, диагностические центры для детей и взрослых;
- целесообразно на основе местных месторождений подземных вод и лечебных грязей организовать строительство лечебно-оздоровительного учреждения в Бутурлиновском районе.

***Перечень мероприятий по организации на территории муниципального района первичной медицинской помощи в амбулаторно-поликлинических, стационарно-поликлинических и больничных учреждениях***

<b>№ п/п</b>	<b>Назначение объекта регионального значения</b>	<b>Наименование планируемого объекта</b>	<b>Вид объекта</b>	<b>Основные характеристики объекта</b>	<b>Местоположение</b>	<b>Характеристика зон с особыми условиями использования территории</b>
1.	Государственные медицинские организации Воронежской области, в том числе фармацевтические организации	Строительство стационара со вспомогательными объектами для БУЗ ВО «Бутурлиновская РБ», Бутурлиновский муниципальный район (включая ПИР)	Здание			Установление ЗОУИТ не требуется
2.		Строительство ФАП	Здание	1 этажное здание, площадь 100 кв.м.	с. Макогоново	Установление ЗОУИТ не требуется
3.		Строительство ФАП	Здание	1 этажное здание, площадь 100	с. Елизаветино	Установление ЗОУИТ не



			кв.м.		требуется
4.	Строительство ФАП	Здание	1 этажное здание, площадь 100 кв.м.	с. Филиппенково	Установление ЗОУИТ не требуется
5.	Строительство ФАП	Здание	1 этажное здание, площадь 100 кв.м.	г. Бутурлиновка	Установление ЗОУИТ не требуется
6.	Строительство ФАП	Здание	1 этажное здание, площадь 100 кв.м.	п. Красный	Установление ЗОУИТ не требуется
7.	Строительство ФАП	Здание	1 этажное здание, площадь 100 кв.м.	с. Дмитриевка	Установление ЗОУИТ не требуется
8.	Строительство ФАП	Здание	1 этажное здание, площадь 100 кв.м.	п. Зеленый Гай	Установление ЗОУИТ не требуется
9.	Строительство ФАП	Здание	1 этажное здание, площадь 100 кв.м.	с. Гвазда	Установление ЗОУИТ не требуется
10.	Строительство ФАП	Здание	1 этажное здание, площадь 100 кв.м.	с. Пирамиды	Установление ЗОУИТ не требуется
11.	Строительство ФАП	Здание	1 этажное здание, площадь 100 кв.м.	п. Малый Кисляй	Установление ЗОУИТ не требуется
12.	Строительство ФАП	Здание	1 этажное здание, площадь 100	п. Зеленый	Установление

				кв.м.		ЗОУИТ не требуется
--	--	--	--	-------	--	--------------------

#### 4.6.3. Предложения территориального планирования по развитию на территории района сети организаций культуры и библиотечного обслуживания

Главной целью градостроительства в сфере культуры является предоставление жителям возможности получения необходимых ими культурных благ при обеспечении их доступности и многообразия.

Для достижения этой цели предлагается довести обеспеченность населения учреждениями культуры до значений, рекомендуемых нормативами, а также расширить сеть клубов и досуговых учреждений.

#### *Перечень мероприятий по развитию на территории района объектов культуры*

№ п/п	Назначение объекта	Наименование планируемого объекта	Вид объекта	Основные характеристики объекта	Местоположение	Характеристика зон с особыми условиями использования территории
3.	Развитие культуры	Строительство районного дома культуры в г. Бутурлиновка	Здание	Вместительность 779 мест	г. Бутурлиновка, пл. Воли, 41	Установление ЗОУИТ не требуется
4.		Строительство дома культуры	Здание	Здание клуба вместительностью 120 мест	с. Чулок	Установление ЗОУИТ не требуется

#### 4.6.4. Предложения по обеспечению условий для развития на территории муниципального района физической культуры и массового спорта

**Перечень мероприятий по обеспечению условий для развития на территории муниципального района физической культуры и массового спорта**

<b>№ п/п</b>	<b>Назначение объекта</b>	<b>Наименование планируемого объекта</b>	<b>Вид объекта</b>	<b>Основные характеристики объекта</b>	<b>Местоположение</b>	<b>Характеристика зон с особыми условиями использования территории</b>
4.	Развитие массового спорта	Реконструкция стадиона по ул. Ленина, 35 в г. Бутурлиновка Воронежской области	Сооружение	-	г. Бутурлиновка, ул. Ленина, 35	Установление ЗОУИТ не требуется
5.		Строительство многофункциональной спортивной площадки в с. Озёрки Бутурлиновского муниципального района Воронежской области	Сооружение	-	с. Озёрки	Установление ЗОУИТ не требуется
6.		Строительство многофункциональной спортивной площадки в р.п. Нижний Кисляй Бутурлиновского муниципального района Воронежской области	Сооружение	-	р.п. Нижний Кисляй	Установление ЗОУИТ не требуется

**4.6.5. Предложения по обеспечению условий для развития на территории муниципального района объектов**

социального обеспечения

*Перечень мероприятий по строительству и реконструкции объектов социального обеспечения, включенных в областные программы*

№ п/п	Назначение объекта	Наименование планируемого объекта	Вид объекта	Основные характеристики объекта	Местоположение	Характеристика зон с особыми условиями использования территории
2.		Строительство реабилитационного корпуса в бюджетном учреждении Воронежской области «Бутурлиновский детский дом-интернат для умственно отсталых детей» в Бутурлиновском муниципальном районе Воронежской области	Здание	-	г. Бутурлиновка, ул. Красная, д.218	Установление ЗОУИТ не требуется

## **5. ОЦЕНКА ВОЗМОЖНОГО ВЛИЯНИЯ ПЛАНИРУЕМЫХ ДЛЯ РАЗМЕЩЕНИЯ ОБЪЕКТОВ МЕСТНОГО ЗНАЧЕНИЯ МУНИЦИПАЛЬНОГО РАЙОНА НА КОМПЛЕКСНОЕ РАЗВИТИЕ СООТВЕТСТВУЮЩЕЙ ТЕРРИТОРИИ.**

Размещение планируемых объектов местного значения направлено на создание условий для решений вопросов местного значения муниципального района в соответствии с Федеральным законом от 06.10.2003 № 131-ФЗ «Об общих принципах организации местного самоуправления в Российской Федерации».

В целях стратегического планирования, включение планируемых объектов местного значения муниципального района в схему территориального планирования Бутурлиновского муниципального района, которая является документом, определяющим возможное развитие территории, является необходимым условием для достижения целевых показателей Стратегии социально-экономического развития Воронежской области до 2035 года, утвержденной законом Воронежской области от 17.12.2018 № 168-ОЗ (в редакции закона Воронежской области от 23.12.2019 № 165-ОЗ), и Стратегии социально-экономического развития Бутурлиновского муниципального района Воронежской области на период до 2035 года, утвержденной решением совета депутатов Бутурлиновского муниципального района от 26.12.2018 № 758 (в редакции решения от 19.12.2022 № 1127).

Реализация планируемых для размещения объектов местного значения муниципального района окажет положительное влияние на показатели для оценки эффективности деятельности органов местного самоуправления городских округов и муниципальных районов:

1) улучшение показателей, утвержденных Указом Президента Российской Федерации от 28.04.2008 № 607 (в редакции Указа Президента Российской Федерации от 11.06.2021 № 362):

- число субъектов малого и среднего предпринимательства в расчете на 10 тыс. человек населения;
- доля среднесписочной численности работников (без внешних совместителей) малых и средних предприятий в среднесписочной численности работников (без внешних совместителей) всех предприятий и организаций;
- доля протяженности автомобильных дорог общего пользования местного значения, не отвечающих нормативным требованиям, в общей протяженности автомобильных дорог общего пользования местного значения;
- доля населения, проживающего в населенных пунктах, не имеющих регулярного автобусного и (или) железнодорожного сообщения с административным центром муниципального, городского округа (муниципального района), в общей численности населения городского округа (муниципального района);

– доля площади земельных участков, являющихся объектами налогообложения земельным налогом, в общей площади территории муниципального, городского округа (муниципального района);

– доля детей в возрасте от одного года до шести лет, состоящих на учете для определения в муниципальные дошкольные образовательные учреждения, в общей численности детей в возрасте от одного года до шести лет;

– общая площадь жилых помещений, приходящаяся в среднем на одного жителя, - всего, в том числе введенная в действие за один год;

– доля организаций коммунального комплекса, осуществляющих производство товаров, оказание услуг по водо-, тепло-, газо- и электроснабжению, водоотведению, очистке сточных вод, утилизации (захоронению) твердых бытовых отходов и использующих объекты коммунальной инфраструктуры на праве частной собственности, по договору аренды или концессии, участие субъекта Российской Федерации и (или) муниципального, городского округа (муниципального района) в уставном капитале которых составляет не более 25 процентов, в общем числе организаций коммунального комплекса, осуществляющих свою деятельность на территории городского округа (муниципального района);

– доля многоквартирных домов, расположенных на земельных участках, в отношении которых осуществлен государственный кадастровый учет;

– удельная величина потребления энергетических ресурсов (электрическая и тепловая энергия, вода, природный газ) в многоквартирных домах (из расчета на 1 кв. метр общей площади и (или) на одного человека);

– удельная величина потребления энергетических ресурсов (электрическая и тепловая энергия, вода, природный газ) муниципальными бюджетными учреждениями (из расчета на 1 кв. метр общей площади и (или) на одного человека);

– удовлетворенность населения деятельностью органов местного самоуправления муниципального, городского округа (муниципального района) (процент от числа опрошенных);

– результаты независимой оценки качества условий оказания услуг муниципальными организациями в сферах культуры, охраны здоровья, образования, социального обслуживания и иными организациями, расположенными на территориях соответствующих муниципальных образований и оказывающими услуги в указанных сферах за счет бюджетных ассигнований бюджетов муниципальных образований.

2) улучшение дополнительных показателей для оценки эффективности деятельности органов местного самоуправления городских округов и муниципальных районов, утвержденных постановлением Правительства

Российской Федерации от 17.12.2012 № 1317 (в редакции постановления Правительства Российской Федерации от 30.06.2021 № 1084):

– в сфере экономического развития: объем инвестиций в основной капитал (за исключением бюджетных средств) в расчете на 1 жителя (рублей);

– в сфере дошкольного образования: доля детей в возрасте 1 - 6 лет, получающих дошкольную образовательную услугу и (или) услугу по их содержанию в муниципальных образовательных учреждениях, в общей численности детей в возрасте 1 - 6 лет (процентов), доля муниципальных дошкольных образовательных учреждений, здания которых находятся в аварийном состоянии или требуют капитального ремонта, в общем числе муниципальных дошкольных образовательных учреждений (процентов);

– в сфере общего и дополнительного образования: доля муниципальных общеобразовательных учреждений, здания которых находятся в аварийном состоянии или требуют капитального ремонта, в общем количестве муниципальных общеобразовательных учреждений (процентов), доля муниципальных общеобразовательных учреждений, соответствующих современным требованиям обучения, в общем количестве муниципальных общеобразовательных учреждений (процентов), доля обучающихся в муниципальных общеобразовательных учреждениях, занимающихся во вторую (третью) смену, в общей численности обучающихся в муниципальных общеобразовательных учреждениях (процентов), доля детей в возрасте 5 - 18 лет, получающих услуги по дополнительному образованию в организациях различной организационно-правовой формы и формы собственности, в общей численности детей этой возрастной группы (процентов);

– в сфере культуры: доля муниципальных учреждений культуры, здания которых находятся в аварийном состоянии или требуют капитального ремонта, в общем количестве муниципальных учреждений культуры (процентов); уровень фактической обеспеченности учреждениями культуры от нормативной потребности (процентов): клубами и учреждениями клубного типа, библиотеками, парками культуры и отдыха;

– в сфере физической культуры и спорта: доля населения, систематически занимающегося физической культурой и спортом (процентов);

– в сфере жилищного строительства и обеспечения граждан жильем: площадь участков, предоставленных для строительства в расчете на 10 тыс. человек населения, в том числе земельных участков, предоставленных для жилищного строительства, индивидуального строительства и комплексного освоения в целях жилищного строительства (гектаров);

– в сфере жилищно-коммунального хозяйства: доля населения, получившего жилые помещения и улучшившего жилищные условия в отчетном году, в общей численности населения, состоящего на учете в качестве нуждающегося в жилых помещениях (процентов).

В целом реализация планируемых для размещения объектов местного значения муниципального района в соответствии со схемой территориального планирования Бутурлиновского муниципального района Воронежской области на основе достижения нормативных расчетных показателей местных нормативов градостроительного проектирования с учетом прогноза численности населения на расчетный срок создаст условия для достижения целевых индикаторов следующих документов стратегического планирования:

– достижение стратегических целей и целевых показателей, определенных Указом Президента Российской Федерации от 07.05.2018 № 204 «О национальных целях и стратегических задачах развития Российской Федерации на период до 2024 года»;

– достижение целевых показателей, характеризующих достижение национальных целей к 2030 году, установленных Указом Президента Российской Федерации от 21.07.2020 № 474 «О национальных целях развития Российской Федерации на период до 2030 года»;

– достижение целевых показателей Программы «Содействие созданию в субъектах Российской Федерации (исходя из прогнозируемой потребности) новых мест в общеобразовательных организациях» на 2016-2025 годы, утвержденная распоряжением Правительства Российской Федерации от 23.10.2015 № 2145-р.

Планируемые для размещения объекты местного значения муниципального района окажут положительное влияние на улучшение показателей для оценки эффективности деятельности высших должностных лиц (руководителей высших исполнительных органов государственной власти) субъектов Российской Федерации и деятельности органов исполнительной власти субъектов Российской Федерации, утвержденных Указом Президента Российской Федерации от 04.02.2021 № 68, в том числе:

– численность населения субъекта Российской Федерации;

– ожидаемая продолжительность жизни при рождении;

– доля граждан, систематически занимающихся физической культурой и спортом;

– эффективность системы выявления, поддержки и развития способностей и талантов у детей и молодежи;

– условия для воспитания гармонично развитой и социально ответственной личности.

– число посещений культурных мероприятий;

– темп роста (индекс роста) физического объема инвестиций в основной капитал, за исключением инвестиций инфраструктурных монополий (федеральные проекты) и бюджетных ассигнований федерального бюджета;

– численность занятых в сфере малого и среднего предпринимательства, включая индивидуальных предпринимателей и самозанятых.



Размещение планируемых объектов местного значения муниципального района направлено на обеспечение наиболее благоприятных условий жизни населения и обеспечение комплексного и устойчивого развития территории, отвечает требованиям технических регламентов в целях предотвращения вреда жизни или здоровью физических лиц, имуществу физических или юридических лиц.

#### **Учет прогнозируемых ограничений использования территории в связи с размещением планируемых объектов местного значения поселения**

Планируемые к размещению объекты местного значения муниципального района не окажут негативного воздействия на объекты культурного наследия (памятники истории и культуры) федерального значения и регионального значения, выявленные объекты культурного наследия, находящиеся на территории Бутурлиновского муниципального района, не предусматривают мероприятия, затрагивающие территории объектов культурного наследия и учитывают требования защитных зон объектов культурного наследия.

Планируемые к размещению объекты местного значения муниципального района не окажут негативного воздействия на особо охраняемые природные территории регионального, местного значения.

При строительстве и реконструкции планируемых объектов местного значения муниципального района необходимо учитывать требования статьи 79 Земельного кодекса Российской Федерации, законодательства в части охраны особо ценных продуктивных сельскохозяйственных угодий.

Планируемые к размещению объекты местного значения муниципального района при соблюдении Федерального закона от 30.03.1999 № 52-ФЗ «О санитарно-эпидемиологическом благополучии населения» и иных требований действующего законодательства не окажут негативного воздействия на объекты жилой застройки, включая отдельные жилые дома, образовательные и детские учреждения, спортивные сооружения, детские площадки, лечебно-профилактические и оздоровительные учреждения общего пользования, ландшафтно-рекреационные зоны, зоны отдыха, а также другие территории с нормируемыми показателями качества среды обитания.

Планируемые к размещению объекты местного значения муниципального района не окажут негативного воздействия на источники водоснабжения и водопроводы питьевого назначения.

С учетом частей 4.1 и 4.2 статьи 9 Градостроительного кодекса Российской Федерации при актуализации схемы территориального планирования Бутурлиновского муниципального района Воронежской области отсутствуют решения, реализация которых может привести к невозможности обеспечения эксплуатации существующих или планируемых для размещения объектов федерального значения, существующих или планируемых для размещения объектов регионального значения.

При подготовке материалов учтены ограничения, накладываемые деятельностью военных и специальных объектов на проведение застройки и использование прилегающих к ним территорий.

Размещение объектов местного значения, которые могут оказать негативное воздействие на окружающую среду на территориях смежных муниципальных образований, имеющих общую границу с Бутурлиновским муниципальным районом, не планируется.

В связи с размещением объектов местного значения муниципального района устанавливаются следующие зоны с особыми условиями использования территорий:

1) придорожные полосы автомобильных дорог местного значения, размер и режим использования территории определяется в соответствии с Федеральным законом от 08.11.2007 № 257-ФЗ «Об автомобильных дорогах и о дорожной деятельности в Российской Федерации и о внесении в отдельные законодательные акты Российской Федерации»:

- 50 м - для автомобильных дорог III и IV категорий;
- 25 м - для автомобильных дорог V категории;

2) охранные зоны газораспределительных сетей, размер и режим использования территории определяется в соответствии с постановлением Правительства Российской Федерации от 20.11.2000 № 878:

- вдоль трасс наружных газопроводов - в виде территории, ограниченной условными линиями, проходящими на расстоянии 2 метров с каждой стороны газопровода;
- вдоль трасс подземных газопроводов из полиэтиленовых труб при использовании медного провода для обозначения трассы газопровода - в виде территории, ограниченной условными линиями, проходящими на расстоянии 3 метров от газопровода со стороны провода и 2 метров - с противоположной стороны;
- вокруг отдельно стоящих газорегуляторных пунктов - в виде территории, ограниченной замкнутой линией, проведенной на расстоянии 10 метров от границ этих объектов. Для газорегуляторных пунктов, пристроенных к зданиям, охранный зона не регламентируется;
- вдоль трасс межпоселковых газопроводов, проходящих по лесам и древесно-кустарниковой растительности, - в виде просек шириной 6 метров, по 3 метра с каждой стороны газопровода. Для надземных участков газопроводов расстояние от деревьев до трубопровода должно быть не менее высоты деревьев в течение всего срока эксплуатации газопровода;

3) санитарно-защитная зона канализационных очистных сооружений (проектная производительность 8,0 тыс. м<sup>3</sup>/сут) - определяется проектом, нормативный размер в соответствии с таблицей 7.1.2. СанПиН 2.2.1/2.1.1.1200-03 - 400 метров.

В связи с размещением объектов местного значения муниципального района в области образования зоны с особыми условиями использования территорий не устанавливаются.

**Технико-экономические показатели**

Технико-экономические показатели Бутурлиновского муниципального района Воронежской области представлены в таблице.

## ОСНОВНЫЕ ТЕХНИКО-ЭКОНОМИЧЕСКИЕ ПОКАЗАТЕЛИ

№№ п/п	Показатели	Единица измерени я	Современное состояние
1.	Территория (по форме – 22.2 на 01.01.2023)	га	180 202
1.1	в том числе: – земли сельскохозяйственного назначения	«	141 914
1.2	– земли населенных пунктов	«	17 901
1.3	– земли промышленности, энергетики, транспорта, связи, радиовещания, телевидения, информатики, космического обеспечения, обороны, безопасности и иного специального назначения за пределами поселений	«	1 603
1.4	– земли лесного фонда	«	18 439
1.5	– земли особо охраняемых территорий и объектов	«	18
1.6	– земли водного фонда	«	218
2.	Население		
2.1	Численность населения	чел.	42 894
2.2	Плотность населения	чел/км <sup>2</sup>	66,2
3.	Жилищный фонд		
3.1	Общая площадь жилищного фонда, всего	тыс.м <sup>2</sup>	1 538,07
3.2	Обеспеченность населения общей площадью квартир	м <sup>2</sup> /чел	35,9
4.	Объекты социального и культурно-бытового обслуживания межпоселенческого значения		
4.1	Детские дошкольные учреждения-всего	кол-во / мест	19/1 960
4.2	Общеобразовательные школы-всего	«	20/5 224
4.3	Учреждения начального и среднего профессионального образования	кол-во	3
4.4	Больницы-всего	кол-во/коек	2/225

№№ п/п	Показатели	Единица измерени я	Современное состояние
4.5	Поликлиники-всего	Кол- во/посещ. в смену	1/750
4.6	Учреждения культуры и искусства (театры, музеи, выставочные залы и др.)/1000 чел.	мест	21/3,3
4.7	Физкультурно-спортивные сооружения-всего	кол-во	194
4.8	Предприятия торговли, общественного питания и коммунально-бытового обслуживания	кол-во	309
5.	Транспортная инфраструктура		
5.1	Протяженность железнодорожной сети	км	58,00
5.2	Протяженность автомобильных дорог общего пользования регионального значения	км	250,82

Приложение № 3  
к решению Совета народных депутатов  
Бутурлиновского муниципального района  
Воронежской области  
от «\_\_\_» \_\_\_\_\_ № \_\_\_



**«ЭКСПЕРТНАЯ КОМПАНИЯ «АУДИТ – ЧС»**

Юридический адрес: 394030, г. Воронеж, ул. Пограничная,  
2

Почтовый адрес: 394030, г. Воронеж, ул. Карла Маркса,  
108/110

тел./ факс 96-91-50, 96-91-42

---

*Заказчик: ОАО «Воронежпроект»*

**СХЕМА  
ТЕРРИТОРИАЛЬНОГО ПЛАНИРОВАНИЯ  
БУТУРЛИНОВСКОГО МУНИЦИПАЛЬНОГО РАЙОНА  
ВОРОНЕЖСКОЙ ОБЛАСТИ**

**МАТЕРИАЛЫ ПО ОБОСНОВАНИЮ  
СХЕМЫ ТЕРРИТОРИАЛЬНОГО ПЛАНИРОВАНИЯ**

**Перечень основных факторов риска возникновения  
чрезвычайных ситуаций природного и техногенного характера**

**ПОЯСНИТЕЛЬНАЯ ЗАПИСКА**

Воронеж 2010

*Заказчик: ОАО «Воронежпроект»:*

**СХЕМА  
ТЕРРИТОРИАЛЬНОГО ПЛАНИРОВАНИЯ  
БУТУРЛИНОВСКОГО МУНИЦИПАЛЬНОГО РАЙОНА**

**ВОРОНЕЖСКОЙ ОБЛАСТИ**

**МАТЕРИАЛЫ ПО ОБОСНОВАНИЮ  
СХЕМЫ ТЕРРИТОРИАЛЬНОГО ПЛАНИРОВАНИЯ**

**Перечень основных факторов риска возникновения  
чрезвычайных ситуаций природного и техногенного характера**

**ПОЯСНИТЕЛЬНАЯ ЗАПИСКА**

Генеральный директор  
ООО "Экспертная компания "Аудит-ЧС"

Корыстин М.А.

Главный инженер проекта

Гарьковская С.А.



## СОДЕРЖАНИЕ

- 1.Глава 1	КРАТКОЕ ОПИСАНИЕ БУТУРЛИНОВСКОГО МУНИЦИПАЛЬНОГО РАЙОНА.....	15
1.1.	.....Краткое описание места расположения района	15
1.2.	.. Топографо-геодезические, инженерно-геологические и климатические условия в районе.....	16
- 2.Глава 2	РЕЗУЛЬТАТЫ АНАЛИЗА ВОЗМОЖНЫХ ПОСЛЕДСТВИЙ ВОЗДЕЙСТВИЯ ЧРЕЗВЫЧАЙНЫХ СИТУАЦИЙ ТЕХНОГЕННОГО И ПРИРОДНОГО ХАРАКТЕРА НА ФУНКЦИОНИРОВАНИЕ ОБЪЕКТОВ РАЙОНА И ЖИЗНЕДЕЯТЕЛЬНОСТЬ НАСЕЛЕНИЯ .....	22
2.1.	... Основные результаты анализа возможных последствий воздействия чрезвычайных ситуаций техногенного характера.....	22
2.2.	... Основные результаты анализа возможных последствий воздействия чрезвычайных ситуаций природного характера .....	69
2.3.	..... Оповещение в случае чрезвычайной ситуации	79
2.4.	..... Проведение аварийно – спасательных работ	81
2.5.	..... Противопожарные мероприятия на территории района	82
2.6.	..... Лечебно-эвакуационное обеспечение	86
- 3.Глава 3	ОГРАНИЧЕНИЕ НА РАЗМЕЩЕНИЕ НОВЫХ ПОСЕЛЕНИЙ И ОБЪЕКТОВ.....	89
	Карты (схемы) границ территорий, подверженных риску возникновения чрезвычайных ситуаций природного и техногенного характера.....	83

# *Схема территориального планирования Бутурлиновского муниципального района Воронежской области*

## **Введение**

"Материалы по обоснованию схемы территориального планирования. Перечень основных факторов риска возникновения чрезвычайных ситуаций природного и техногенного характера" разработан в соответствии с требованиями Градостроительного Кодекса Российской Федерации, как составная часть градостроительной документации.

Проектные решения материалов направлены на обеспечение защиты территории муниципального образования и снижение материального ущерба от воздействия ЧС техногенного и природного характера. Обосновываются решения по зонированию территории поселения в зависимости от вида возможной опасности, размещению основных элементов планировочной структуры, транспортному и инженерному оборудованию территории с точки зрения повышения устойчивости ее функционирования, защиты и жизнеобеспечения его населения в случае ЧС техногенного и природного характера.

Исполнитель – ООО "Экспертная компания "Аудит-ЧС" (394000, г. Воронеж, ул. Карла Маркса, 108/110 тел./ факс 96-91-42), имеющая лицензии:

- №ГС-1-36-02-26-0-3664080263-006729-1 на осуществление проектирования зданий и сооружений I и II уровней ответственности в соответствии с государственным стандартом (в том числе разработка специальных разделов проектной документации "Инженерно-технические мероприятия гражданской обороны, мероприятия по предупреждению чрезвычайных ситуаций"), выдана Федеральным агентством по строительству и жилищно-коммунальному хозяйству 22.05.2008 г., срок действия лицензии до 26 марта 2012 года;

- № ДЭ-00-007483 (НХ) на право осуществления деятельности по экспертизе промышленной безопасности (проведение экспертизы иных документов, связанных с эксплуатацией опасного производственного объекта), выдана Федеральной службой по экологическому, технологическому и атомному надзору 04 июня 2007 г срок действия лицензии до 04.06.2012 года.

# *Схема территориального планирования Бутурлиновского муниципального района Воронежской области*

## Глава 1

### КРАТКОЕ ОПИСАНИЕ БУТУРЛИНОВСКОГО МУНИЦИПАЛЬНОГО РАЙОНА

---

#### Краткое описание места расположения района

Бутурлиновский район расположен в юго-восточной части Воронежской области, в 20 км от автомобильной трассы федерального значения М-4 «Дон». Он граничит с Бобровским, Таловским, Новохоперским, Воробьевским и Павловским муниципальными районами. Бутурлиновский район как административно-территориальная единица был образован в составе Центрально-Черноземной (позже Воронежской) области Постановлением ВЦИК и Совнаркома РСФСР от 30 июля 1928 года. Районный центр – город Бутурлиновка – расположен в 204 км от областного центра и связан с ним автомобильными и железной дорогами.

В соответствии с Законом Воронежской области «Об административно-территориальном устройстве Воронежской области и порядка его изменения» (№ 87-03 от 27.10.2006г.) в состав Бутурлиновского муниципального района входит 16 поселений: 2 городских – Бутурлиновское и Нижнекисляйское – и 14 сельских поселений. Территория района составляет 180,15 тыс га, население по состоянию на 2022 год – 42,8 тыс. человек. В районе насчитывается 42 населенных пункта, в том числе:

- административный центр района – город Бутурлиновка с численностью населения 23,2 тыс. человек;
- рабочий поселок Нижний Кисляй – 3,03 тыс. человек;
- 41 сельский населенный пункт;
  - из них – 17 населенных пунктов с численностью свыше одной тысячи человек.

В западной части территории района расположены массивы лесного фонда. Шипов лес – является естественным памятником природы, его площадь только в границах района составляет 18,1 тыс. гектаров. Другим памятником природы областного значения является Нижнекисляйский родник, который является источником ручья Кисляй.

В восточной части района организован видовой охотничий заказник «Великоархангельский». Площадь района характеризуется сложным рельефом: равнины, изрезанные овражно-балочной сетью, речные долины. Наиболее расчлененные овражно-

## *Схема территориального планирования Бутурлиновского муниципального района Воронежской области*

балочными системами – восточная, юго-восточная и юго-западная части района. Речные долины на территории района представлены долинами рек Осередь, Битюг, Чигла и Толучеевка, Озёрки.

Из полезных ископаемых в районе добываются: керамзитовая глина (киевская), имеются незначительные запасы охры. Песок, щебень, камень для промышленных целей в основном завозятся из соседних районов. Имеются запасы белой глины, мела, но в последние годы промышленная добыча их прекращена.

С севера на юг по территории района проходит железнодорожная линия Таловая – Калач. Сеть автомобильных дорог района представлена региональными и местными автодорогами общего пользования. По территории муниципального района в направлении с северо-востока на юго-запад проходит аммиакопровод и по центральной части – магистральный газопровод.

На территории Берёзовского сельского поселения Бутурлиновского муниципального района, в северной его части, расположен аэродромный комплекс ВЧ.

Топографо-геодезические, инженерно-геологические и климатические условия в районе

В соответствии с климатическим районированием для целей строительства рассматриваемая территория относится к подрайону II В.

Климат умеренно-жаркий с сухим летом, умеренно-холодной зимой с устойчивым снежным покровом и хорошо выраженным переходными сезонами. Из отрицательных погодных условий следует отметить весенний возврат холодов и зимние оттепели.

Среднегодовая температура воздуха  $5,0^{\circ}$ - $6,0^{\circ}$ , средние из наибольших температур: абс. min -  $30^{\circ}$ , абс. max  $+36^{\circ}$ . Продолжительность солнечного сияния – 1816 часов в год; максимальная продолжительность приходится на июнь-июль и составляет более 260 часов.

В годовом ходе ветров преобладают юго-западные направления, в июле – северо-западные, в январе – юго-западные. Среднее число дней с сильным ветром достигает 24 в год; среднегодовая скорость ветра – 4,2 м/сек.

## *Схема территориального планирования Бутурлиновского муниципального района Воронежской области*

Среднегодовое количество осадков от 450-550 мм. до 800 мм. (в дождливый год), 70% приходится на теплый период года (с апреля по октябрь). Толщина снежного покрова в малоснежные зимы – 6-10 см., снежные зимы – 25-48 см.; глубина промерзания грунтов – средняя – 5-7 см., максимальная, 140 см.

В соответствии с агроклиматическим районированием большая часть территории района относится к подрайону Па – Пб, за исключением северной части, относящейся к подрайону Ib. Сумма средних суточных температур за активный вегетационный период растений в пределах 2600°-2800° при продолжительности 152-159 дней. Сумма осадков за этот период 230-270 мм., ГТК – 0,9-1,1. Южная часть Бутурлиновского района характеризуется большими запасами тепла и меньшей влагообеспеченностью.

### ***Рельеф.***

Территория района приурочена к северо-западной части Калачской возвышенности. Основными формами рельефа являются речные долины и разделяющие их водораздельные плато. Водораздельные плато представляют собой слабоволнистую равнину, сильно расчлененную овражно-балочной сетью. Наиболее изрезаны овражно-балочными системами – восточная, юго-восточная и юго-западная части района (территория Нижнекисляйского городского поселения).

Балки здесь большой протяженности: 7-12 км и более с отвержками в средней и верхней частях, здесь же отмечается асимметрия склонов, обнажения коренных пород, боковые и донные овраги.

Западная и центральная территории района, за исключением Нижнекисляйского городского поселения, характеризуются как слабоволнистая равнина, относительно слабо изрезанная и менее разветвленные. Склоны балок и днища их в меньшей степени изрезаны оврагами.

## *Схема территориального планирования Бутурлиновского муниципального района Воронежской области*

Речные долины на территории района представлены долинами рек Осередь, Битюг (небольшой участок в районе Мал. Кисляя), Чигла и Толучеевка. Особенностью речных долин является асимметрия склонов: правый склон высокий, крутой, сильно эродированный, изрезан овражно-балочной сетью, левый – длинный, пологий. Наиболее заметно это в долине р. Осередь. Долина реки имеет хорошо выраженную пойму и надпойменные террасы. Первая достигает высоты 6-8 м; вторая – 10-15 м, но не всегда ясно выражена; третья, самая высокая, выделяется с большим трудом. Пойма р. Осередь имеет ширину в пределах района от нескольких сот метров до 2-3 км.

Долины малых рек (Озёрки, Кисляй) выражены слабее и приобрели характер овражно-балочных систем; сами реки в пределах района имеют сезонный характер и непостоянное, прерывистое русло, на базе которого частично организованы пруды.

### ***Геологическое строение***

Геологическое строение – с поверхности расположены покровные суглинки, местами лессовидного характера, пески, глины.

Гидрологические условия – глубина залегания грунтовых вод – 0-5 м. в поймах и на низких надпойменных террасах, от 2,6-5,8 м. до 15-30 м. на высоких террасах и 100-200 м. на междуречьях.

На территории района выявлен довольно обширный комплекс экзогенных геологических процессов, таких как эрозионный, суффозионно-просадочный, заболачивание. Карстовые процессы развиты в малой степени.

Минерально-сырьевые ресурсы представлены потенциальными и разведанными видами полезных ископаемых: пески строительные, глины легкоплавкие кирпичные, минеральные краски, карбонатные породы для минеральной подкормки, керамзитовое сырье, пресные подземные воды.

### **Водные ресурсы**

#### ***Поверхностные воды***

## *Схема территориального планирования Бутурлиновского муниципального района Воронежской области*

Поверхностные воды представлены реками Осередь, Чигла, Толучеевка, ручьями Озерки и Кисляй, а также прудами балочных комплексов.

Река Осередь берет начало из ключа на юго-западном склоне Калачской возвышенности у южной окраины с. Елизаветовка. Впадает в р. Дон у г. Павловска, общая длина реки – 103 км. Пойма реки в Бутурлиновском районе левобережная, луговая, шириной до 1 км, местами поросшая кустарниками. Русло слабоизвилистое, зарастающее водной растительностью.

Река Битюг в границах Бутурлиновского района протекает по землям совхоза «Нижекисляйский», протяженностью 1,4 км. при общей длине реки 308 км. Течение реки спокойное, берега устойчивые, значительная часть берегов заросла осокой, камышом, кустарниковой растительностью.

Река Чигла – самый большой приток Битюга, берет начало у с. Козловка Бутурлиновского района. Длина реки – 75 км., на территории района – 18 км. Пойма реки шириной 100-150 км., русло извилистое, заиленное.

Река Толучеевка является притоком р. Подгорная, имеет общую протяженность 72 км, по территории района – 4 км.

Ручей Озерки – является притоком р. Чигла, водные ресурсы очень малые. Русло зарегулировано и представляет собой каскад прудов.

Ручей Кисляй берет начало на территории р.п. Нижней Кисляй и впадает в р. Битюг. Русло реки прерывистое.

Пруды на территории района имеют широкое распространение, средняя глубина – 2-3 м, площадь поверхности водного зеркала – 1,5-3 га. Пруды, в основном, образованы в балках, используются для хозяйственных целей.

Озера на территории района небольшие, располагаются в поймах рек, часто заболочены. Ручьи отмечаются по днищам балок, это временно действующие водотоки, существующие только за счет талых вод и сильных дождей, поэтому летом они пересыхают. Во многих балках, где построены гидротехнические сооружения, воды ручьев задерживают и образуются пруды, используемые для хозяйственных нужд.

## *Схема территориального планирования Бутурлиновского муниципального района Воронежской области*

Болота сформировались в поймах рек, величина их различна, практическое использование их незначительно. В последние десятилетия отмечается значительный подъем грунтовых вод и заболачивание новых участков. Грунтовые воды на территории Бутурлиновского района слабоминерализованные и пригодны для водоснабжения населения и хозяйственного использования.

### **Почвенные ресурсы**

В соответствии с ботанико-географическим районированием территория Бутурлиновского района относится к Причерноморской степной провинции Среднедонской подпровинции, характерной растительностью для основной части территории являются сельскохозяйственные земли на месте богато разнотравных типчаково-ковыльных степей, остатки которых сохранились на склонах оврагов и балок.

### **Ландшафтно-рекреационный потенциал**

Зонами отдыха для населения района, в основном, являются: Шипов лес, река Битюг, небольшие островные лесные массивы в восточной части района.

Шипов лес является основной природной достопримечательностью Бутурлиновского района. Длина Шипова леса составляет 42 километра, ширина от 6 до 12 км. Общая площадь – 34 тыс. гектаров. Примерно половина этой площади приходится на Бутурлиновский район, остальная - на Павловский.

Природной достопримечательностью района является гидрологический памятник природы – карстовый родник – «Нижний Кисляй». Кроме того, на территории района организован видовой охотничий заказник «Великоархангельский».

Для рекреационных зон территорий Гвазденского и Пузевского поселений характерно благоприятное сочетание лесных массивов и расположенных рядом водоемов (прудов). В сочетании с богатым ландшафтом эти места приобретают особую привлекательность для населения.

Богатым ландшафтом отличаются все территории, примыкающие к Шипову лесу, разделенному с севера на юг Рахмановским логом.

В восточной зоне района на территории Васильевского сельского поселения расположены островные лесные массивы ЛФ: урочища Средне-Копытинское, Верхне-Копытинское, Куцина, в районе утраченного поселка Котовка. Вблизи них также расположены небольшие пруды.



## *Схема территориального планирования Бутурлиновского муниципального района Воронежской области*

На территории Колодеевского сельского поселения, в районе утраченных населенных пунктов Семибратский и Новоселовка, так же имеются два островных лесных массива ЛФ (балка Шанкоренков Яр и яр Рассоловатый), вблизи которых находятся небольшие водоемы.

На территории района находится множество прудов, которые так же являются местами неорганизованного отдыха для населения. Все вышеперечисленные места отдыха расположены, в основном, на землях поселений или территории лесного фонда.

Основными лимитирующими факторами развития рекреации в Бутурлиновском районе являются:

- значительная сельскохозяйственная освоенность и высокая овражно-балочная сеть;
- небольшая облесенность и неравномерное распределение лесных массивов по территории района;
- подтопление пойменных территорий и активный процесс их заболачивания;
- сезонный характер течения малых рек, зарастание русла р. Осередь.

Факторами, способствующими развитию рекреации, являются:

- климатические ресурсы и благоприятная экологическая обстановка;
- наличие прудов, активно используемых для неорганизованного отдыха, включая любительскую рыбную ловлю;
- наличие Шипова леса - природной достопримечательности района.

Глава 2

РЕЗУЛЬТАТЫ АНАЛИЗА ВОЗМОЖНЫХ ПОСЛЕДСТВИЙ ВОЗДЕЙСТВИЯ  
ЧРЕЗВЫЧАЙНЫХ СИТУАЦИЙ ТЕХНОГЕННОГО И ПРИРОДНОГО  
ХАРАКТЕРА НА ФУНКЦИОНИРОВАНИЕ ОБЪЕКТОВ РАЙОНА И  
ЖИЗНЕДЕЯТЕЛЬНОСТЬ НАСЕЛЕНИЯ

---

Основные результаты анализа возможных последствий воздействия чрезвычайных ситуаций техногенного характера

В Бутурлиновском муниципальном районе Воронежской области наибольшую опасность в техногенной сфере представляют чрезвычайные ситуации, вызванные авариями:

- на автомобильном транспорте, перевозящем химически опасные вещества (аммиак), легковоспламеняющиеся и горючие жидкости (бензин, дизельное топливо, масла, СУГ) по автодорогам, проложенным по территории района;

- на железнодорожном транспорте, перевозящем легковоспламеняющиеся и горючие жидкости (бензин, дизельное топливо, масла, СУГ) и концентрированные взрывчатые вещества;

- на объектах системы газораспределения;

- на магистральном аммиакопроводе;

- на химически опасных и пожаро-взрывоопасных объектах.

Наибольшую опасность в настоящее время в техногенной сфере представляют транспортные аварии, взрывы и пожары, аварии с выбросом химически опасных веществ, аварии на электроэнергетических системах и очистных сооружениях.

Опасность транспортных аварий, значительно возросла. Подавляющая часть транспортных происшествий (более 95%) приходится на автомобильный

## *Схема территориального планирования Бутурлиновского муниципального района Воронежской области*

транспорт. Особенно тяжелыми бывают автотранспортные аварии с пожарами, взрывами, утечкой опасных веществ.

Наиболее древним техногенным бедствием для людей являются пожары. Пожары зданий и сооружений производственного, жилого, социально-бытового и культурного назначения остаются самым распространенным бедствием. Порой они являются причиной гибели значительного числа людей и больших материальных ущербов.

Ветхость систем жизнеобеспечения стала фактором постоянной потенциальной опасности возникновения чрезвычайных ситуаций на объектах жилищно-коммунального назначения. Особую опасность в осенне-зимний отопительный период создают аварии на системах теплоснабжения. Это происходит из-за того, что объемы предзимних работ из-за нехватки средств систематически недовыполняются, а также вследствие нехватки топлива. Каждую зиму без центрального отопления остаются целые жилые кварталы с десятками тысяч жителей. В наиболее тяжелых случаях, население приходится эвакуировать из мест постоянного проживания.

### **Анализ возможных последствий аварий на потенциально опасных объектах**

В Бутурлиновском муниципальном районе Воронежской области находится ряд химически опасных и взрывопожароопасных объектов, на которых возможны аварийные ситуации с участием опасных веществ, (АХОВ, нефтепродуктов, СУГ).

Перечень потенциально опасных объектов, расположенных в Бутурлиновском муниципальном районе, с указанием опасных веществ на них и их количеств приведен в таблице 1.

Таблица 1 – Перечень потенциально опасных объектов

№ п.п	Наименование объекта	Местоположение объекта	Тип опасного вещества
1	ООО «Нижекисляйский молочно-консервный комбинат»	Бутурлиновский район, г.п. Нижний Кисляй, ул. Дзержинского, д.19	- аммиак – 6 т.
2	ОАО «Бутурлиновка хлеб»	г. Бутурлиновка, ул. 3 Интернационала, д. 8	- дизельное топливо – 40 т.; -природный газ – 0,02 т.;

*Схема территориального планирования Бутурлиновского муниципального района Воронежской области*

			- мучная пыль – 0,05 т.
3	ОАО «Бутурлиновский мелькомбинат»	г. Бутурлиновка, ул. Маяковского, д. 73	- дизельное топливо – 40 т.; - природный газ – 0,02 т.; - мучная пыль – 0,05 т.
4	ОАО ЛВЗ «Бутурлиновский»	г. Бутурлиновка, ул. 3 Интернационала, д. 5	- природный газ – 0,02 т.; - спирт этиловый – 4х90 м <sup>3</sup>

Также на территории Бутурлиновского муниципального района имеются АЗС и АГЗС, которые являются взрывопожароопасными объектами.

Химически опасный объект - объект, на котором хранят, перерабатывают, используют или транспортируют опасные химические вещества, при аварии на котором или при разрушении которого может произойти гибель или химическое заражение людей, сельскохозяйственных животных и растений, а также химическое заражение окружающей природной среды. (ГОСТ Р 22.0.05-94).

Все аварийно химически опасные вещества (АХОВ) по характеру воздействия на организм человека подразделяются на группы:

первая группа – вещества с преимущественно удушающим действием; с выраженным прижигающим действием (хлор, треххлористый фосфор, оксихлорид фосфора); со слабым прижигающим действием (фосген, хлорнитрин, хлорид серы);

вторая группа – вещества преимущественно общеядовитого действия (оксид углерода, синильная кислота, динитрофен, динитроортокрезон, этиленхлоргидрин, этиленфтортизрин);

третья группа - вещества, обладающие удушающим и общеядовитым действием: с выраженным прижигающим действием (акрилонитрил), со слабым прижигающим действием (сернистый ангидрид, сероводород, оксиды азота);

четвертая группа – нейротропные яды, вещества, действующие на генерацию (образование), проведение и передачу нервного импульса (сероуглерод, фосфорорганические соединения);

пятая группа – вещества, обладающие удушающим нейротропным действием (аммиак);

## *Схема территориального планирования Бутурлиновского муниципального района Воронежской области*

шестая группа – метаболические яды, (этиленоксид, метилбромид, диметилсульфат).

В зависимости от физико-химических свойств АХОВ, условий их транспортировки при авариях на транспортных магистралях могут возникнуть чрезвычайные ситуации (ЧС) с химической обстановкой четырех основных типов:

Первый тип. ЧС возникают в случае мгновенной разгерметизации (взрыве) емкостей или цистерн, содержащих газообразные (под давлением), криогенные перегретые сжиженные АХОВ. При такой ЧС образуется первичное парогазовое или аэрозольное облако с высокой концентрацией АХОВ, распространяющихся по ветру.

Второй тип. ЧС возникают при аварийных выбросах или проливах, транспортируемых сжиженных ядовитых газов (аммиак, хлор и др.), перегретых летучих токсических жидкостей с температурой кипения ниже температуры окружающей среды (окись этилена, фосген, окислы азота, сернистый ангидрид, синильная кислота и др.). При такой ЧС часть АХОВ (не более 10%) мгновенно испаряется, образуя первичное облако паров смертельной концентрации; другая часть выливается на подстилающую поверхность, постепенно испаряется, образуя вторичное облако с поражающими концентрациями.

Третий тип. ЧС возникают при проливе на подстилающую поверхность значительного количества сжиженных (при изотермическом хранении) или жидких АХОВ с температурой кипения ниже или близкой к температуре окружающей среды (фосген, четырехокись азота и др.), а также при горении большого количества удобрений (например, нитрофоски) или комовой серы. При этом образуется вторичное облако паров АХОВ с поражающими концентрациями, которое может распространяться на большие расстояния.

Четвертый тип. ЧС возникают при аварийном выбросе (проливе) значительного количества малолетучих жидких АХОВ, с температурой кипения

## *Схема территориального планирования Бутурлиновского муниципального района Воронежской области*

значительно выше температуры окружающей среды или твердых (несимметричный диметил-гидразин, фенол, сероуглерод, диоксин, соли синильной кислоты). При этом происходит заражение местности (грунта, воды, растительности) в опасных концентрациях.

Указанные типы химической обстановки при ЧС, особенно второй и третий, могут сопровождаться пожарами и взрывами, что осложняет обстановку, повышает концентрацию поражающих веществ, сопровождается образованием токсичных продуктов горения, увеличивает потери и затрудняет проведение аварийно-спасательных работ.

Характерными особенностями химически опасных аварий являются внезапность возникновения ЧС, быстрое распространение поражающих факторов (особенно при ЧС с химической обстановкой первого и второго типов), опасность тяжелого массового поражения людей и сельскохозяйственных животных, попавших в зону заражения, необходимость проведения аварийно-спасательных и других неотложных работ в короткие сроки.

Аммиак является представителем 5-ой группы, а возможная аварийная ситуация с емкостью с аммиаком может привести к чрезвычайной ситуации (ЧС) с химической обстановкой второго типа.

ООО «Бутурлиновский мясокомбинат» (г. Бутурлиновка, ул. Чапаева, 21) и ООО «Нижнекисляйский молочно-консервный комбинат» (Бутурлиновский р-н, р.п.Нижний Кисляй, ул.Дзержинского, 19) являются химически опасными объектами. ОАО «Бутурлиновкахлеб» (г. Бутурлиновка, ул. 3 Интернационала, 8), ОАО ЛВЗ «Бутурлиновский» (г. Бутурлиновка, ул. III Интернационала, 5), ООО Спиртзавод «Пираква» (г. Бутурлиновка, ул. Розы Люксембург, д.83а), АЗС и АГСЗ являются взрывопожароопасными объектами.

*Схема территориального планирования Бутурлиновского муниципального района Воронежской области*

***Анализ возможных последствий аварий  
на ООО «Нижнекисляйский молочно-консервный комбинат»***

Предприятие ООО «Нижнекисляйский молочно-консервный комбинат» расположено по адресу: Бутурлиновский р-н, р.п.Нижний Кисляй, ул.Дзержинского, 19.

Комбинат специализируется на выпуске молочных консервов. Начато освоение новых видов продукции – производство овощных консервов. В 2006 году на комбинате начато строительство цеха по переработке овощей.

Дальнейшее развитие предприятия предполагает строительство цеха по переработке животноводческой продукции.

Общая численность персонала предприятия - 562 человека.

На предприятии возможны аварийные ситуации с участием аммиака, нефтепродуктов, СУГ и природного газа (в системе газоснабжения).

Анализ возможности возникновения аварийных ситуаций с участием природного газа, нефтепродуктов и СУГ на этом предприятии, проведенный на основе изучения аварийных ситуаций, имевших место на аналогичных объектах, показывает, что их развитие по наихудшему сценарию может привести к чрезвычайным ситуациям локального характера. При этом зоны действия поражающих факторов не выходят за границы территории предприятия. Индивидуальный риск гибели для населения при этих авариях близок к нулю (принимает значения менее  $1 \cdot 10^{-8}$ ).

На предприятии используется аммиачная холодильная установка. Результатом ее работы является пониженная температура охлаждаемых помещений. Область применения холода: охлаждение и хранение сырья и готовой продукции.

В системе находится около 1 т аммиака.

Наиболее опасным сценарием развития ЧС будет разрушение емкости (системы) с аммиаком при наихудших погодных условиях (состояние атмосферы – инверсия, скорость ветра – 1 м/с).

Наиболее вероятным сценарием развития ЧС будет разрушение (разгерметизация) емкости с аммиаком при наиболее вероятных погодных

## *Схема территориального планирования Бутурлиновского муниципального района Воронежской области*

условиях (состояние атмосферы – конвекция, скорость ветра – средняя для заданного направления).

Выброс опасного вещества приведет к образованию зон химического заражения, что может привести к токсическому поражению населения и персонала соседних объектов.

Наиболее опасными сценариями аварий на технологических блоках АХУ ООО «Нижнекисляйский МКК» могут быть аварии на линейных ресиверах, расположенных на открытой площадке: разгерметизация или разрушение линейного ресивера, выброс и испарение жидкого аммиака, образование зоны токсического поражения, выход облака ХОВ за территорию предприятия. В аварии может участвовать до 1 т аммиака.

Расчет показателей прогноза масштабов зон заражения при аварийном разрушении емкости с аммиаком проводился в соответствии с Методикой оценки последствий химических аварий "Токси", редакция 2.2.

Внешние границы зоны заражения АХОВ рассчитывались по пороговой токсодозе при ингаляционном воздействии на организм человека.

Принятые допущения:

- емкости, содержащие АХОВ, при авариях разрушаются полностью;
- толщина слоя жидкого опасного вещества, разлившегося свободно на подстилающей поверхности, принимается равной 0,05 м по всей площади разлива;
- метеорологические условия (степень вертикальной устойчивости атмосферы, направление и скорости ветра) остаются неизменными.

Результаты прогноза глубины зоны возможного химического заражения в случае разрушения ресивера с аммиаком при авариях на ООО «Нижнекисляйский МКК» приведены в таблице 5 и на рисунке 4.



*Схема территориального планирования Бутурлиновского муниципального района Воронежской области*

Таблица 5 - Прогноз масштабов зон заражения в случае разрушения ресивера с аммиаком при авариях на ООО «Нижекисляйский МКК»

Показатели опасности возможной ЧС при выбросе АХОВ	ЧС при выбросе <b>аммиака</b>	
	Наиболее опасная ЧС	Наиболее вероятная ЧС
Частота возникновения аварийной ситуации, 1/год	$1,16 \cdot 10^{-6}$	$1,0 \cdot 10^{-5}$
Количество АХОВ, участвующего в реализации ЧС, т	1	1
Протяженность зоны порогового поражения, м	309	86
Ширина зоны порогового поражения / на удалении, м	15 / 192	8 / 55
Протяженность зоны смертельного поражения, м	81	22
Ширина зоны смертельного поражения / на удалении, м	4 / 53	2 / 4
График зависимости риска гибели людей от расстояния (от места аварии)		
<p><b>Примечание:</b> При расчете зон возможного заражения применялись следующие условия:</p> <ul style="list-style-type: none"> <li>- для максимально возможной ЧС: состояние атмосферы – инверсия, скорость ветра – 1 м/с, тип местности – городская застройка, температура воздуха +28°C, температура поверхности +15°C, время экспозиции – 30 мин;</li> <li>- для наиболее вероятной ЧС: состояние атмосферы – конвекция, скорость ветра – 3,5 м/с, тип местности – городская застройка, средняя максимальная температура воздуха наиболее теплого месяца +23°C, температура поверхности +15°C, время экспозиции – 30 мин.</li> </ul>		



Рисунок 4 – Зоны действия поражающих факторов возможных аварийных (чрезвычайных) ситуаций на ООО «Нижнекисляйский МКК».

Таким образом, при чрезвычайной ситуации, связанной с разрушением емкостей с аммиаком на ООО «Нижнекисляйский МКК», вызванных как возникновением аварий на данном объекте, так и в результате осуществления возможных террористических актов, зона возможного заражения не выйдет за пределы промзоны поселения. Индивидуальный риск гибели для населения селитебной зоны при авариях данном объекте принимает значения менее  $1 \cdot 10^{-8}$ .

*Схема территориального планирования Бутурлиновского муниципального района Воронежской области*

**Анализ возможных последствий аварий на оборудовании  
ОАО «Бутурлиновкахлеб»**

Результаты оценки риска, проведенной в рамках разработки паспорта безопасности ОАО «Бутурлиновкахлеб» показывают, что на ОАО «Бутурлиновкахлеб» наиболее опасными являются аварийные ситуации с участием природного газа.

Основные результаты расчета вероятных зон действия поражающих факторов ударной волны взрыва облака газовой смеси для сценариев развития аварийных ситуаций на газопроводах системы газопотребления ОАО «Бутурлиновкахлеб», могущих привести к ЧС на территории объекта, представлены в таблице 6.

Таблица 6 – Результаты расчета поражающих факторов сценариев развития аварийных ситуаций на отдельных участках (блоках) системы газоснабжения ОАО «Бутурлиновкахлеб»

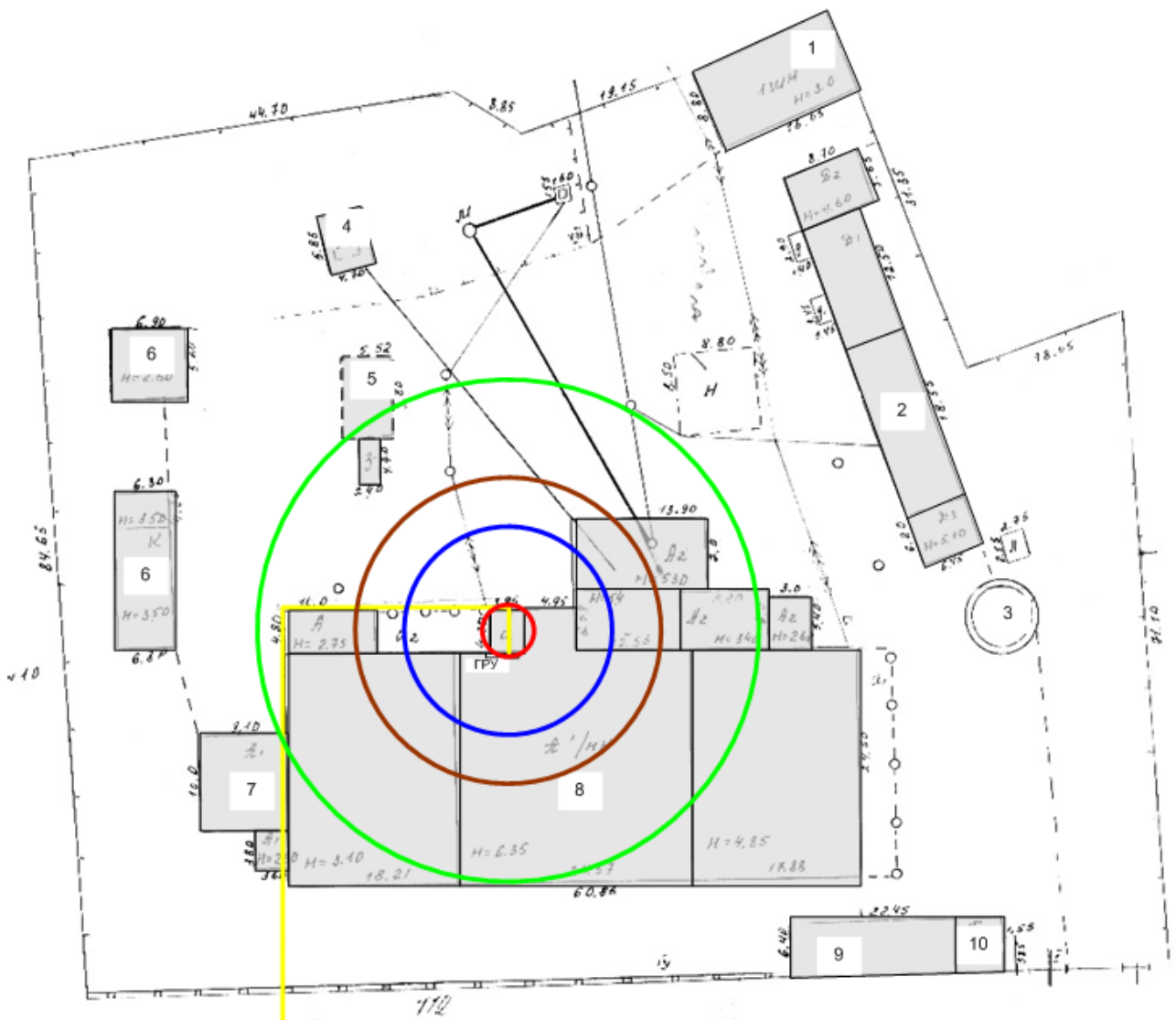
Показатели	Участки (блоки) системы газоснабжения объекта и номера сценариев развития аварийных ситуаций	
	№1 – Газопроводы печей в цехе выпечки	№2 газопроводы в помещении котельной
	ПГ -1С <sub>2</sub> (взрыв облака при разрыве)	ПГ -2С <sub>2</sub> (взрыв облака при разрыве)
Масса газа, участвующего в аварии, кг	0,08	38,1
Избыточное давление, развиваемое при взрыве ГВС в помещении, кПа	42,2	–
Радиус зоны детонационной волны, м	4,4	2,6
Граница зоны (м), с избыточным давлением:		
ΔP=144 кПа	-	7,8
ΔP=112 кПа	-	8,4
ΔP=96 кПа	-	9,0
ΔP=64 кПа	-	11,2
ΔP=32 кПа	-	16,7
ΔP=16 кПа	-	26,4
ΔP=5 кПа	-	64,8

Наиболее опасная чрезвычайная ситуация может быть вызвана аварией на газопроводе в помещении котельной, развивающейся по сценарию ПГ -2С<sub>2</sub> (гильтинный разрыв газопровода): разрушение газопровода → выброс газа без мгновенного воспламенения, образование облака газовой смеси (ГВС) → взрыв облака ГВС при появлении источника зажигания → разрушение

*Схема территориального планирования Бутурлиновского муниципального района Воронежской области*

соседнего оборудования, строительных конструкций, поражение персонала предприятия ударной волной, возникновение очагов пожара.

На ситуационном плане (рисунок 5) показаны зоны действия поражающих факторов ударной волны взрыва облака газовоздушной смеси для наиболее опасной аварийной ситуации на газопроводе низкого давления.



Экспликация зданий и сооружений

- 1 Материальный склад
- 2 Подсобный корпус
- 3 Насосная
- 4 Склад ГСМ
- 5 ПРУ
- 6 Склад
- 7 БХМ
- 8 Основной корпус (печной цех)
- 9 Бытовые помещения
- 10 КПП

Условные обозначения:

- Граница зоны возможных полных разрушений ( $\Delta P > 96$  кПа)
- Граница зоны возможных сильных разрушений ( $\Delta P > 64$  кПа)
- Граница зоны возможных средних разрушений ( $\Delta P > 32$  кПа)
- Граница зоны возможных слабых разрушений ( $\Delta P > 16$  кПа)

*Схема территориального планирования Бутурлиновского муниципального района Воронежской области*

Рисунок 5 – Зоны возможных разрушений ударной волной взрыва облака газозадушной смеси при авариях на газопроводе ОАО «Бутурлиновкахлеб».

Анализ полученных результатов (рисунок 5) показывает, что при наиболее опасной аварийной ситуации на оборудовании ОАО «Бутурлиновкахлеб» зоны действия поражающих факторов не выходят за границы территории объекта. Поэтому оценка риска от ЧС на данном объекте производиться не будет.

***Анализ возможных последствий аварий на оборудовании  
ОАО ЛВЗ «Бутурлиновский»***

Результаты оценки риска, проведенной в рамках разработки паспорта безопасности ОАО ЛВЗ «Бутурлиновский» показывают, что на ОАО ЛВЗ «Бутурлиновский» наиболее опасными являются аварийные ситуации с участием этилового спирта. В результате возможных аварийных ситуаций на технологическом оборудовании с этиловым спиртом могут возникнуть пожары разлива (очаги пожаров), взрывы паровоздушных смесей с разрушением оборудования, зданий и поражением персонала тепловым излучением пожара разлива и ударной волной взрыва.

Распределение этилового спирта по технологическому оборудованию ОАО ЛВЗ «Бутурлиновский» представлено в таблице 7.

Таблица 7 – Перечень технологического оборудования ОАО ЛВЗ «Бутурлиновский», содержащего этиловый спирт

№	Наименование, назначение	Кол -во	Техническая характеристика (объем), м <sup>3</sup>
<b>Спиртохранилище</b>			
1	Ёмкость хранения этилового спирта	4	90
<b>Сливная эстакада</b>			
2	Автоцистерна	1	9,76

Основные результаты расчета вероятных зон действия поражающих факторов пожара разлива и ударной волны взрыва паровоздушной смеси для

*Схема территориального планирования Бутурлиновского муниципального  
района Воронежской области*

наиболее опасных сценариев развития аварийных ситуаций на различных блоках (участках), в которых обращается опасное вещество – этиловый спирт – представлены в таблице 8.

*Схема территориального планирования Бутурлиновского муниципального района Воронежской области*

Таблица 8 – Результаты расчета поражающих факторов наиболее опасных сценариев развития аварийных ситуаций, связанных с обращением этилового спирта, на отдельных участках (блоках) ОАО ЛВЗ «Бутурлиновский»

Показатели	Участки (блоки) ОАО ЛВЗ «Бутурлиновский», в которых обращается опасное вещество этиловый спирт и номера сценариев развития аварийных ситуаций				
	Спиртохранилище				Сливная эстакада
	Емкость для хранения спирта №1	Емкость для хранения спирта №2	Емкость для хранения спирта №3	Емкость для хранения спирта №4	Автоцистерна
	<b>Пожар пролива</b>				
Масса спирта, участвующая в аварии, кг	56845,8	56845,8	56845,8	56845,8	7810
Толщина слоя свободного разлива спирта, см	0,02	0,02	0,02	0,02	0,05
Радиус свободного разлива, м	Площадь помещения	Площадь помещения	Площадь помещения	Площадь помещения	19
Максимальная площадь пожара разлива спирта, м <sup>2</sup>	Площадь помещения	Площадь помещения	Площадь помещения	Площадь помещения	1800
Расстояние от центра очага пожара, на котором:					
q=14 кВт/м <sup>2</sup> (возгорание древесины через 10 мин)	17,044	17,044	17,044	17,044	24,5
q=7 кВт/м <sup>2</sup> (появление ожогов 1-й степени через 15-20 с, 2-й степени через 30-40с)	23,433	23,433	23,433	23,433	34,2
q=4,2 кВт/м <sup>2</sup> (безопасно для человека в брезентовой одежде)	29,374	29,374	29,374	29,374	43,3
q=1,4 кВт/м <sup>2</sup> (без негативных последствий в течение длительного времени)	45,518	45,518	45,518	45,518	67,8
	<b>Взрыв ПВС</b>				
Масса спирта, участвующая в аварии, кг	14231,8	14231,8	14231,8	14231,8	9760
Масса паров спирта, поступивших в помещение с учетом работы вентиляции, кг	91,0	91,0	91,0	91,0	1535,75
Избыточное давление, развиваемое при сгорании ПВС в помещении, кПа	42	42	42	42	-
Радиус зоны детонационной волны, м	10,8	10,8	10,8	10,8	-
Граница зоны (м), с избыточным давлением:					
ΔP=320 кПа	14,5	14,5	14,5	14,5	26,021
ΔP=160 кПа	22,4	22,4	22,4	22,4	35,6
ΔP=144 кПа	23,8	23,8	23,8	23,8	37,5
ΔP=128 кПа	25,3	25,3	25,3	25,3	39,672
ΔP=112 кПа	27	27	27	27	42,364
ΔP=96 кПа	29,21	29,21	29,21	29,21	45,8
ΔP=80 кПа	32,4	32,4	32,4	32,4	50,3
ΔP=64 кПа	37,06	37,06	37,06	37,06	56,6
ΔP=48 кПа	45	45	45	45	66,4
ΔP=32 кПа	59,	59,	59,	59,	84,3
ΔP=16 кПа	99,8	99,8	99,8	99,8	132,7

*Схема территориального планирования Бутурлиновского муниципального района Воронежской области*

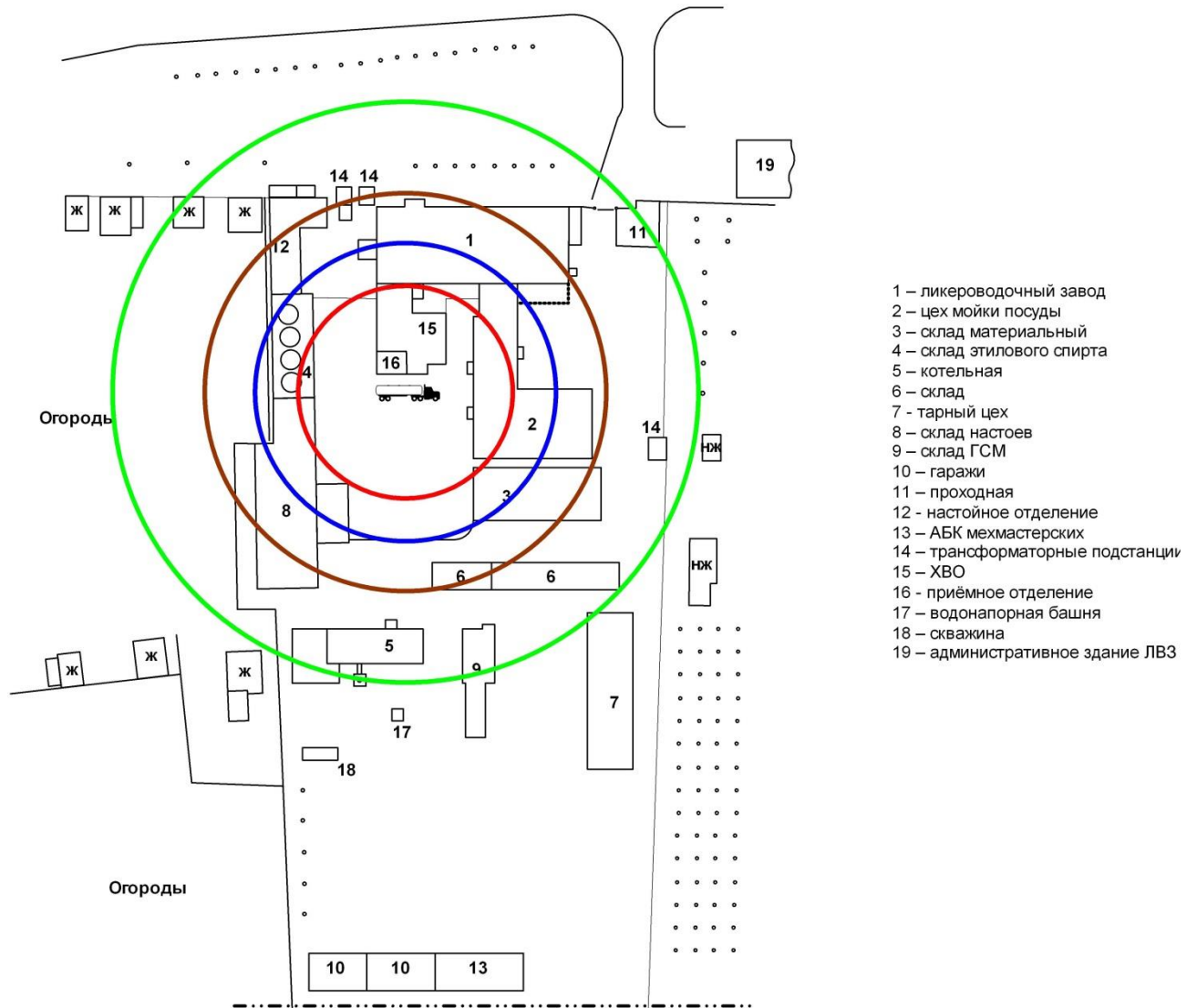
Показатели	Участки (блоки) ОАО ЛВЗ «Бутурлиновский», в которых обращается опасное вещество этиловый спирт и номера сценариев развития аварийных ситуаций				
	Спиртохранилище				Сливная эстакада
	Емкость для хранения спирта №1	Емкость для хранения спирта №2	Емкость для хранения спирта №3	Емкость для хранения спирта №4	Автоцистерна
$\Delta P=10$ кПа	129,5	129,5	129,5	129,5	186,8
$\Delta P=5$ кПа	223,3	223,3	223,3	223,3	325,6

Наиболее опасной аварийной ситуацией, связанной с обращением этилового спирта, является взрыв облака ПВС при полном разрушении автоцистерны.

Ситуационный план для наиболее опасной ЧС представлен на рисунке 6.



Схема территориального планирования Бутурлиновского муниципального района Воронежской области



Условные обозначения:

- Граница зоны возможных полных разрушений ( $\Delta P > 96$  кПа)
- Граница зоны возможных сильных разрушений ( $\Delta P > 64$  кПа)
- Граница зоны возможных средних разрушений ( $\Delta P > 32$  кПа)
- Граница зоны возможных слабых разрушений ( $\Delta P > 16$  кПа)

Масштаб:




Рисунок 6 – Зоны поражения ударной волной при взрыве в результате полного разрушения автоцистерны с этиловым спиртом.

## Схема территориального планирования Бутурлиновского муниципального района Воронежской области

Распределение индивидуального риска гибели людей, построенное с учетом того, что частота возникновения наиболее опасной ЧС на автоцистерне с этиловым спиртом составляет  $1,4 \cdot 10^{-10}$ , а также учитывая вероятность поражения человека избыточным давлением ударной волны взрыва на открытой местности, рассчитанную по пробит-функции, приведено на рисунке 7.

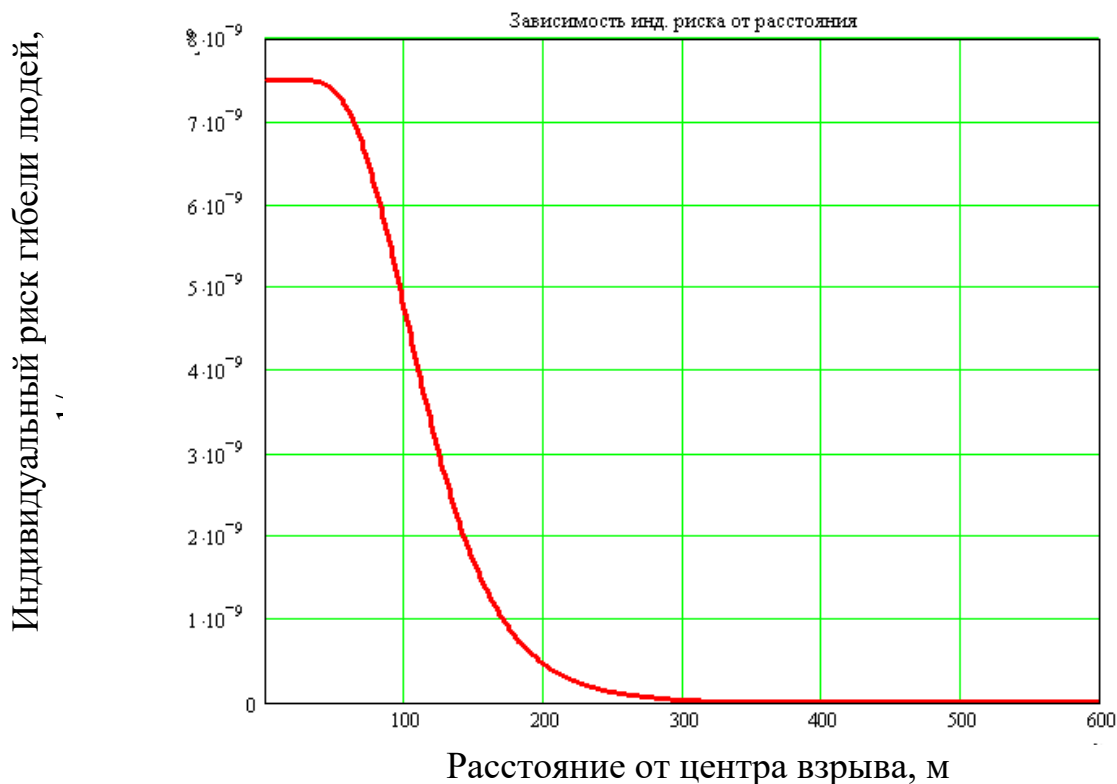
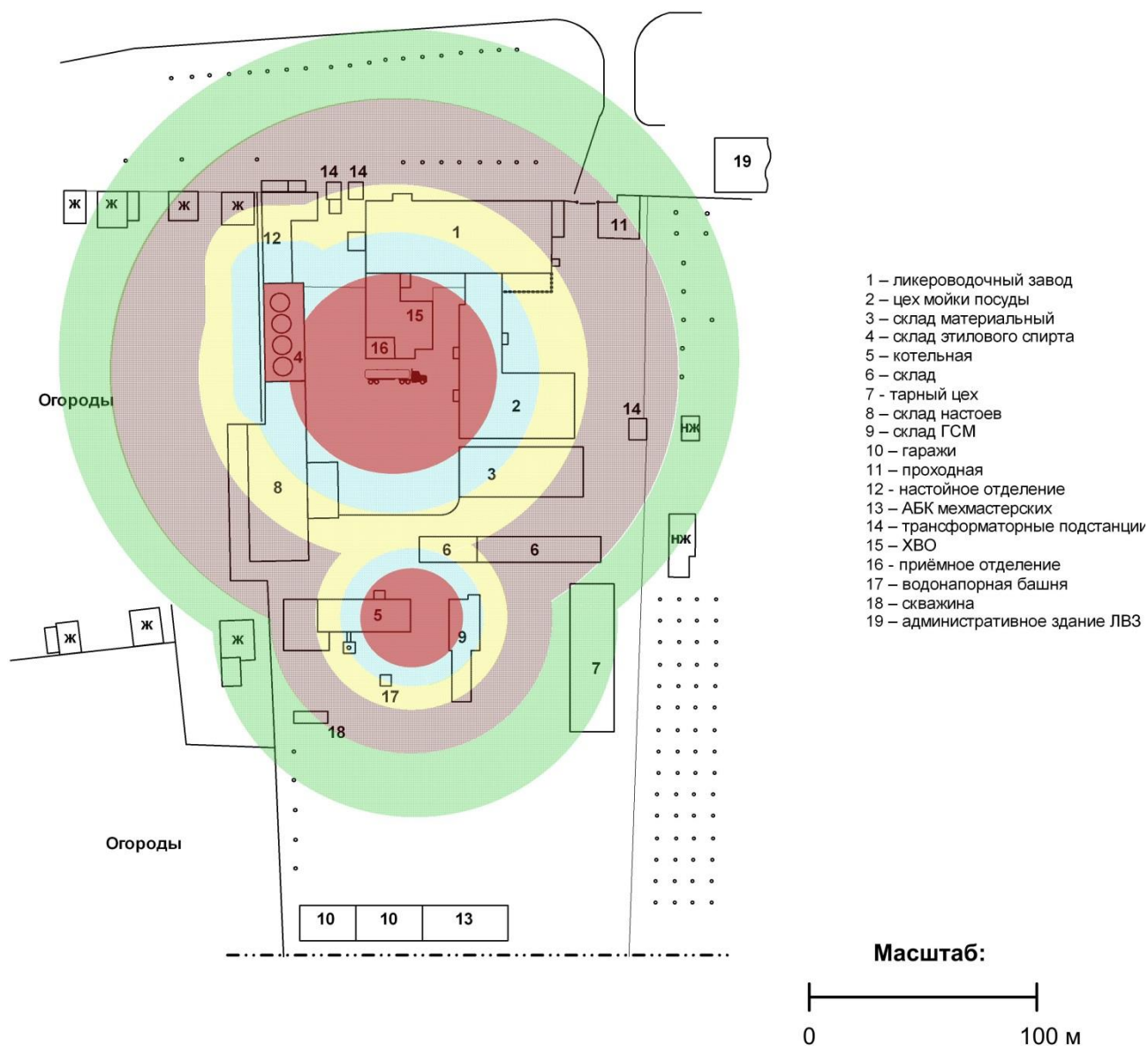


Рисунок 7 – Распределение индивидуального риска гибели персонала ОАО ЛВЗ «Бутурлиновский» на открытой местности в зависимости расстояния от центра взрыва в результате полного разрушения автоцистерны со спиртом.

На рисунке 8 приведено распределение интегрального потенциального (территориального) риска гибели людей от всех возможных ЧС, которые могут произойти на ОАО ЛВЗ «Бутурлиновский».

*Схема территориального планирования Бутурлиновского муниципального района Воронежской области*



**Условные обозначения:**

Уровни потенциального территориального риска гибели персонала на открытой местности

<span style="display: inline-block; width: 15px; height: 15px; background-color: #c0392b; border: 1px solid black;"></span> $1 \cdot 10^{-4} \dots 5 \cdot 10^{-5}$	<span style="display: inline-block; width: 15px; height: 15px; background-color: #add8e6; border: 1px solid black;"></span> $1 \cdot 10^{-5} \dots 5 \cdot 10^{-6}$	<span style="display: inline-block; width: 15px; height: 15px; background-color: #fff9c4; border: 1px solid black;"></span> $5 \cdot 10^{-7} \dots 1 \cdot 10^{-7}$
<span style="display: inline-block; width: 15px; height: 15px; background-color: #a67c52; border: 1px solid black;"></span> $5 \cdot 10^{-5} \dots 1 \cdot 10^{-5}$	<span style="display: inline-block; width: 15px; height: 15px; background-color: #90ee90; border: 1px solid black;"></span> $5 \cdot 10^{-6} \dots 5 \cdot 10^{-7}$	<span style="display: inline-block; width: 15px; height: 15px; background-color: #e0e0e0; border: 1px solid black;"></span> менее $1 \cdot 10^{-7}$

**Рисунок 8** – Распределение интегрального потенциального (территориального) риска гибели персонала ОАО ЛВЗ «Бутурлиновский» от всех возможных ЧС, которые могут произойти на объекте.

## *Схема территориального планирования Бутурлиновского муниципального района Воронежской области*

### ***Анализ возможных последствий аварий на оборудовании АЗС и АГЗС*** В Бутурлиновском муниципальном районе имеются АЗС и АГЗС

На АЗС используются нефтепродукты, самым опасным из которых с точки зрения взрывоопасности является бензин. Основные опасности АГЗС связаны с обращением на ней значительных количеств СУГ. Для хранения топлива используются подземные резервуары.

Наиболее опасными аварийными ситуациями на данных объектах будут аварийные ситуации, связанные с разрушением автоцистерны, доставляющей топливо.

Последствиями возможных аварийных (чрезвычайных) ситуаций может быть поражение персонала избыточным давлением ударной волной взрыва, а также тепловым излучением пожара разлива или «огненного шара».

Оценка риска от возможных чрезвычайных ситуаций на автоцистерне с нефтепродуктами или СУГ проведена в п.п. 1.1.2.1.

### **Анализ возможных последствий аварий на транспортных коммуникациях**

Оценка риска от возможных чрезвычайных ситуаций на транспортных коммуникациях проведена по укрупненным показателям применительно к автомобильному и железнодорожному транспорту, перевозящему взрывоопасные (бензин, сжиженные углеводородные газы, КВВ) и химически опасные вещества.

Наиболее часто чрезвычайные ситуации с потенциально опасными веществами возникают при их перевозках. Вероятность транспортных ЧС зависит от числа транспортных средств и дальности перевозки каждым транспортным средством, т.е. объема перевозок.

Уровни риска вовлечения опасных грузов в аварийные ситуации на автомобильном и железнодорожном транспорте приведены в таблице 11.

*Схема территориального планирования Бутурлиновского муниципального района Воронежской области*

Таблица 11 – Уровни риска вовлечения опасных грузов в аварийную ситуацию на транспорте

Опасное событие	Интенсивность аварийных ситуаций, 1/(транспорт · км)
Аварии автомобиля при перевозке опасных грузов	$1,2 \cdot 10^{-6}$
Аварии железнодорожного транспорта в расчете на вагон	$3,8 \cdot 10^{-7}$

### **Анализ возможных последствий аварий на автомобильном транспорте**

По статистическим данным [15], автотранспортом перевозится 60% опасных грузов, среднее расстояние перевозок для бензовозов составляет 45 км, а для грузовиков с химическими веществами — 420 км. Важной характеристикой является распределение аварий по величине ущерба. Как показывает практика, к выбросам под давлением, проливам или утечкам приводят около 0,5 всех аварийных ситуаций. Доля значимых утечек (аварий) составляет 0,2 случаев аварийных ситуаций.

Относительная доля повреждаемости грузов при автомобильных перевозках в зависимости от типа груза составляет [15]:

легковоспламеняющиеся жидкости – 60,5%;

горючие жидкости – 16,3%;

воспламеняющиеся сжатые газы – 3,2%;

ядовитые вещества – 2,1%;

невоспламеняющиеся сжатые газы – 1,9%.

Сеть автомобильных дорог района представлена региональными и местными автодорогами общего пользования, по которым может осуществляться:

- транспортировка аммиака в цистернах (16 т);
- транспортировка нефтепродуктов в цистернах (объемом до 43 м<sup>3</sup>);
- транспортировка СУГ в цистернах (объемом до 10 м<sup>3</sup>).

*Схема территориального планирования Бутурлиновского муниципального района Воронежской области*

***Анализ возможных последствий аварий с участием химически опасных веществ***

На близкие расстояния аммиак перевозятся автотранспортом в баллонах, контейнерах (бочках) или автоцистернах. Стандартный аммиаковоз имеет грузоподъемность 3,2; 10 и 16 т.

Расчет показателей прогноза масштабов зон заражения при аварийном разрушении цистерны с аммиаком проводился в соответствии с Методикой оценки последствий химических аварий "Токси", редакция 2.2.

Внешние границы зоны заражения АХОВ рассчитывались по пороговой токсодозе при ингаляционном воздействии на организм человека.

Принятые допущения:

- емкости, содержащие АХОВ, при авариях разрушаются полностью;
- толщина слоя жидкого опасного вещества, разлившегося свободно на подстилающей поверхности, принимается равной 0,05 м по всей площади разлива;
- метеорологические условия (степень вертикальной устойчивости атмосферы, направление и скорости ветра) остаются неизменными.

Результаты прогноза глубины зоны возможного химического заражения в случае разрушения цистерны с аммиаком при авариях на автомобильном транспорте приведены в таблице 12.

Таблица 12 - Прогноз масштабов зон заражения в случае разрушения цистерны с аммиаком при авариях на автомобильном транспорте

Показатели опасности возможной ЧС при транспортировке АХОВ автотранспортом	ЧС при транспортировке <b>аммиака</b>	
	Наиболее опасная ЧС	Наиболее вероятная ЧС
Количество АХОВ, участвующего в реализации ЧС, т	16	16
Протяженность зоны порогового поражения, м	1441	397
Ширина зоны порогового поражения / на удалении, м	67 / 922	35 / 246
Протяженность зоны смертельного поражения, м	373	109
Ширина зоны смертельного	17 / 239	9 / 69

## Схема территориального планирования Бутурлиновского муниципального района Воронежской области

поражения / на удалении, м		
<p><b>Примечание:</b> При расчете зон возможного заражения применялись следующие условия:</p> <ul style="list-style-type: none"> <li>- для максимально возможной ЧС: состояние атмосферы – инверсия, скорость ветра – 1 м/с, тип местности – городская застройка, температура воздуха +28°C, температура поверхности +15°C, время экспозиции – 30 мин;</li> <li>- для наиболее вероятной ЧС: состояние атмосферы – конвекция, скорость ветра – 3,5 м/с, тип местности – городская застройка, средняя максимальная температура воздуха наиболее теплого месяца +23°C, температура поверхности +15°C, время экспозиции – 30 мин.</li> </ul>		

В зависимости от масштабов возможных аварий, количество пораженных людей может изменяться от нескольких десятков человек при минимальной площади зоны действия поражающих факторов до нескольких сотен человек при максимальной площади зоны действия поражающих факторов.

Зависимость степени риска от расстояния при возможных ЧС при транспортировке АХОВ по автодорогам Бутурлиновского муниципального района приведена на рисунке 12.

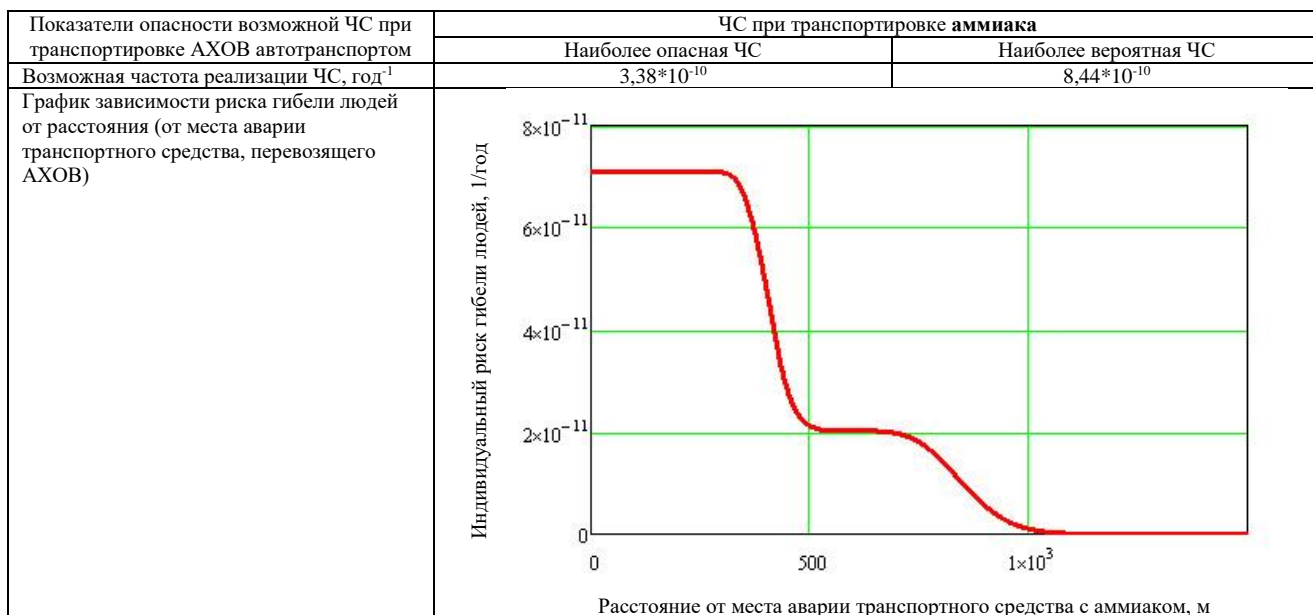


Рисунок 12 - Зависимость степени риска от расстояния при возможных ЧС при транспортировке аммиака.

Зоны возможного химического заражения территории Бутурлиновского муниципального района при авариях с участием АХОВ на автотранспорте приведены на схеме «Зоны действия поражающих факторов возможных аварий на потенциально опасных объектах и транспортных коммуникациях Бутурлиновского муниципального района Воронежской области».

*Схема территориального планирования Бутурлиновского муниципального района Воронежской области*

***Анализ возможных последствий аварий с участием взрывопожароопасных веществ***

Поражающими факторами возможных аварий на автотранспорте, перевозящем нефтепродукты и СУГ, могут быть:

- воздушная ударная волна, образующаяся в результате взрывных превращений облаков топливно-воздушных смесей (ТВС);
- тепловое излучение горящих разливов и огненного шара;
- осколки и обломки оборудования, обломки зданий и сооружений, образующиеся в результате взрывных превращений облаков ТВС.

Транспортировка и доставка нефтепродуктов на АЗС осуществляется автоцистернами, максимальный объем которых может составлять 43 м<sup>3</sup>.

Результаты расчета зон действия поражающих факторов возможных взрыва ТВС, огненного шара и пожара разлива при разрушении автоцистерны с бензином приведены на рисунках 13-15 и в таблице 13.

В зависимости от места возможной аварии (на автодороге или площадке слива АЗС), количество пораженных людей может составить от 1 до 5 человек. Таблица 13 – Границы зон действия поражающих факторов взрыва, огненного шара и пожара разлива при разрушении автоцистерны с бензином вместимостью 43 м<sup>3</sup>.

Показатели	Избыточное давление взрыва облака ТВС	Тепловое излучение огненного шара	Тепловое излучение пожара пролива
Максимальное количество опасного вещества, участвующего в аварии с учетом 90% заполнения цистерны, т	28,25	28,25	28,25
Максимальное количество опасного вещества, участвующего в создании поражающих факторов, т	1,9	16,95	28,25
Граница зоны (м), с избыточным давлением:			
ΔP=320 кПа	18,6	–	–
ΔP=160 кПа	25,6	–	–
ΔP=128 кПа	28,5	–	–
ΔP=96 кПа	32,9	–	–
ΔP=80 кПа	36,1	–	–
ΔP=64 кПа	40,7	–	–
ΔP=48 кПа	47,7	–	–
ΔP=32 кПа	60,6	–	–



*Схема территориального планирования Бутурлиновского муниципального района Воронежской области*

$\Delta P=16$ кПа	95,4	–	–
$\Delta P=5$ кПа (зона расстекления)	234	–	–
Эффективный диаметр "огненного шара", м	–	128,7	–
Высота центра "огненного шара", м	–	64,4	–
Время существования "огненного шара", с	–	17,6	–
Максимальная площадь пожара разлива, м <sup>2</sup>	–	–	774
Радиус разлива, м	–	–	15,7
Возгорание древесины через 10 мин ( $q=14$ кВт/м <sup>2</sup> ):	–	209	20,3
Появление ожогов 1-й степени через 15-20 с, 2-й степени через 30-40 с ( $q=7$ кВт/м <sup>2</sup> ):	–	280,2	28,7
Безопасно для человека в брезентовой одежде ( $q=4,2$ кВт/м <sup>2</sup> ):	–	337,2	36,5
Без негативных последствий в течение длительного времени ( $q=1,4$ кВт/м <sup>2</sup> ):	–	486,2	57,5

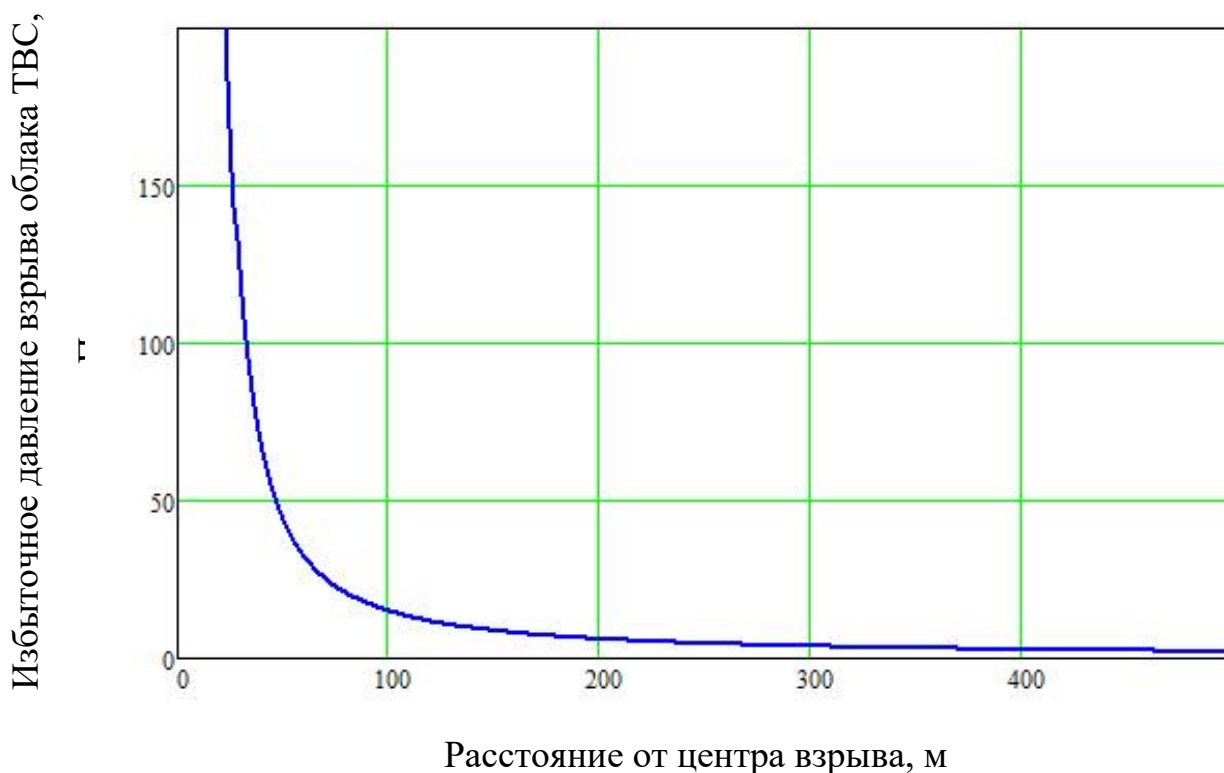


Рисунок 13 – Зависимость величины избыточного давления ударной волны взрыва облака ТВС от расстояния.

Схема территориального планирования Бутурлиновского муниципального района Воронежской области

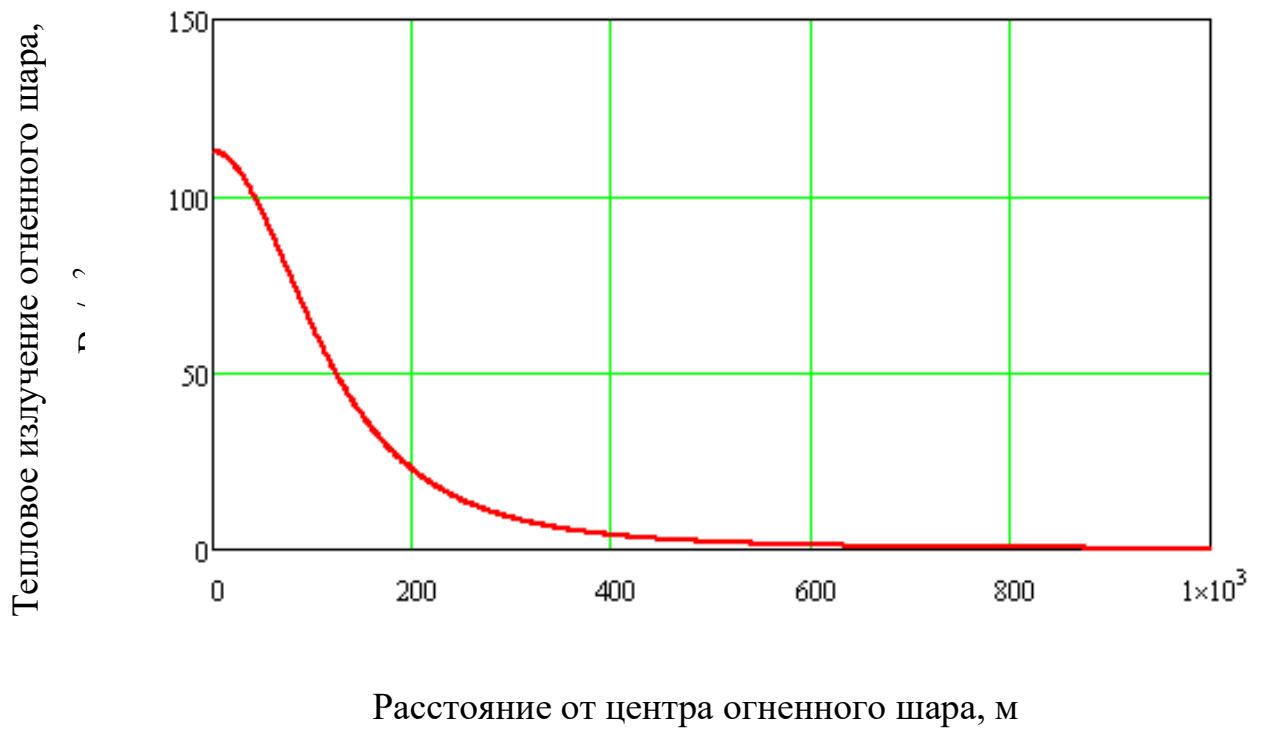


Рисунок 14 – Зависимость величины теплового излучения огненного шара от расстояния.



Рисунок 15 – Зависимость величины теплового излучения пожара разлива от расстояния.

*Схема территориального планирования Бутурлиновского муниципального района Воронежской области*

Радиус зоны возможных сильных разрушений, границы которых определяются величиной избыточного давления 50 кПа, составляет 46,6 м.

Зависимость степени риска от расстояния при возможных ЧС при транспортировке нефтепродуктов (бензина) показана на рисунке 16.

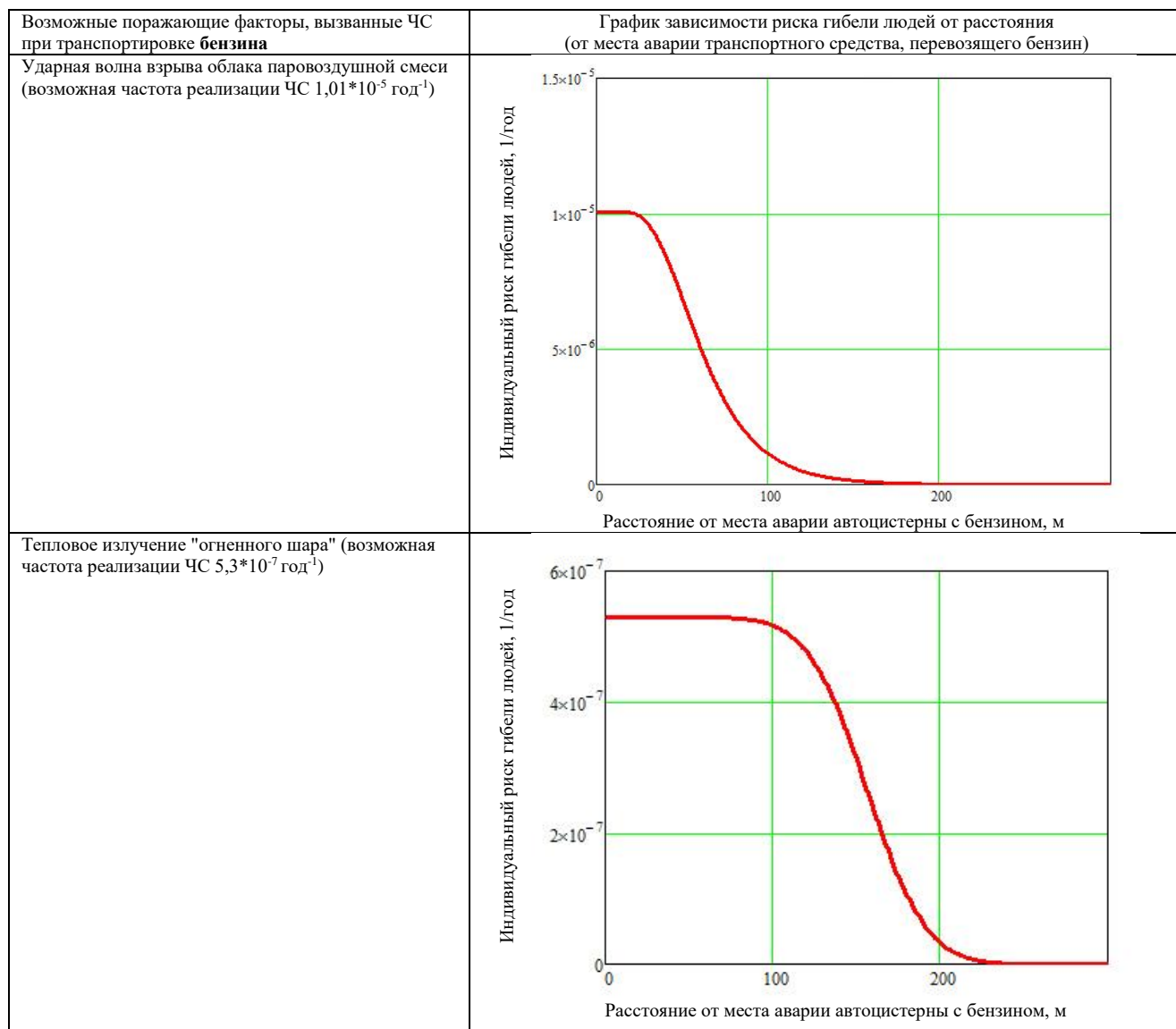


Схема территориального планирования Бутурлиновского муниципального района Воронежской области

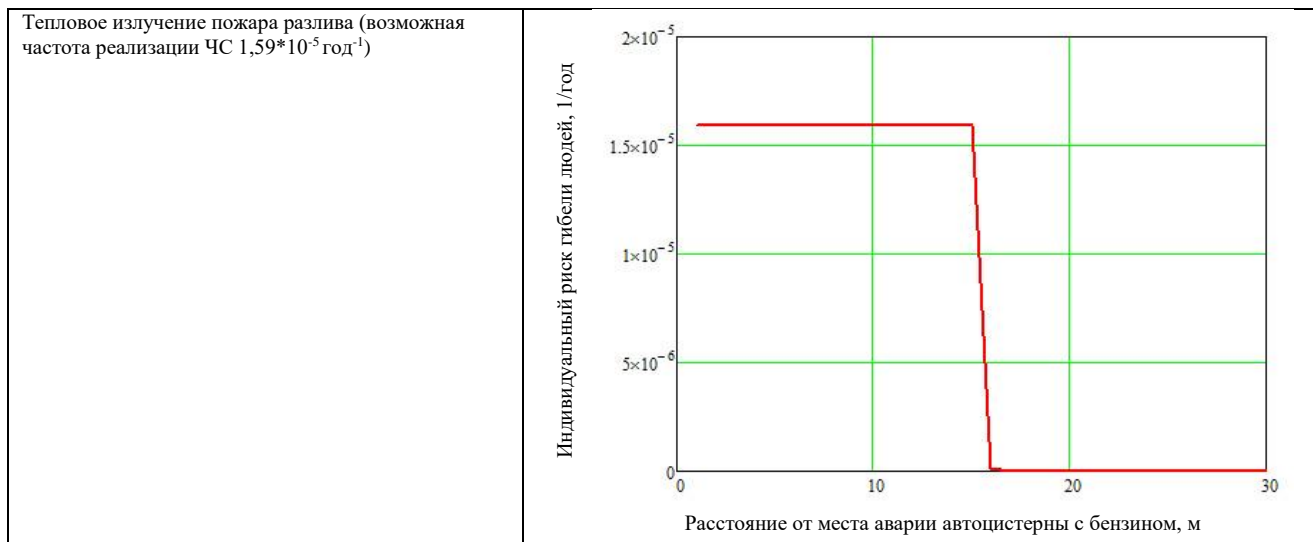


Рисунок 16 - Зависимость степени риска от расстояния при возможных ЧС при транспортировке нефтепродуктов (бензина).

*Схема территориального планирования Бутурлиновского муниципального района Воронежской области*

Транспортировка СУГ может осуществляться автоцистернами, максимальный объем которых может составлять 10 м<sup>3</sup>.

Результаты расчета поражающих факторов возможных взрыва ТВС, огненного шара и пожара разлива при разрушении автоцистерны с СУГ приведены на рисунках 17-19 и в таблице 14.

В зависимости от места возможной аварии количество пораженных людей может составить от 1 до 5 человек.

Таблица 14 – Границы зон действия поражающих факторов взрыва, огненного шара и пожара разлива при разрушении автоцистерны с СУГ вместимостью 10 м<sup>3</sup>.

Показатели	Избыточное давление взрыва облака ТВС	Тепловое излучение огненного шара	Тепловое излучение пожара пролива
Максимальное количество опасного вещества, участвующего в аварии с учетом 90% заполнения цистерны, т	4,77	4,77	4,77
Максимальное количество опасного вещества, участвующего в создании поражающих факторов, т	4,77	2,86	4,77
Граница зоны (м), с избыточным давлением:			
$\Delta P=320$ кПа	25,7	–	–
$\Delta P=160$ кПа	35,2	–	–
$\Delta P=128$ кПа	39,2	–	–
$\Delta P=96$ кПа	45,2	–	–
$\Delta P=80$ кПа	49,7	–	–
$\Delta P=64$ кПа	55,9	–	–
$\Delta P=48$ кПа	65,6	–	–
$\Delta P=32$ кПа	83,4	–	–
$\Delta P=16$ кПа	131,2	–	–
$\Delta P=5$ кПа (зона расстекления)	321,8	–	–
Эффективный диаметр "огненного шара", м	–	72,0	
Высота центра "огненного шара", м	–	36,0	
Время существования "огненного шара", с	–	10,3	
Максимальная площадь пожара разлива, м <sup>2</sup>	–	–	181
Радиус разлива, м	–	–	7,6
Возгорание древесины через 10 мин ( $q=14$ кВт/м <sup>2</sup> ):	–	121	18,4
Появление ожогов 1-й степени через 15-20 с, 2-й степени через 30-40 с ( $q=7$ кВт/м <sup>2</sup> ):	–	160,8	26,3
Безопасно для человека в брезентовой одежде ( $q=4,2$ кВт/м <sup>2</sup> ):	–	194,4	33,2
Без негативных последствий в течение длительного времени ( $q=1,4$ кВт/м <sup>2</sup> ):	–	283,9	51,7

Схема территориального планирования Бутурлиновского муниципального района Воронежской области

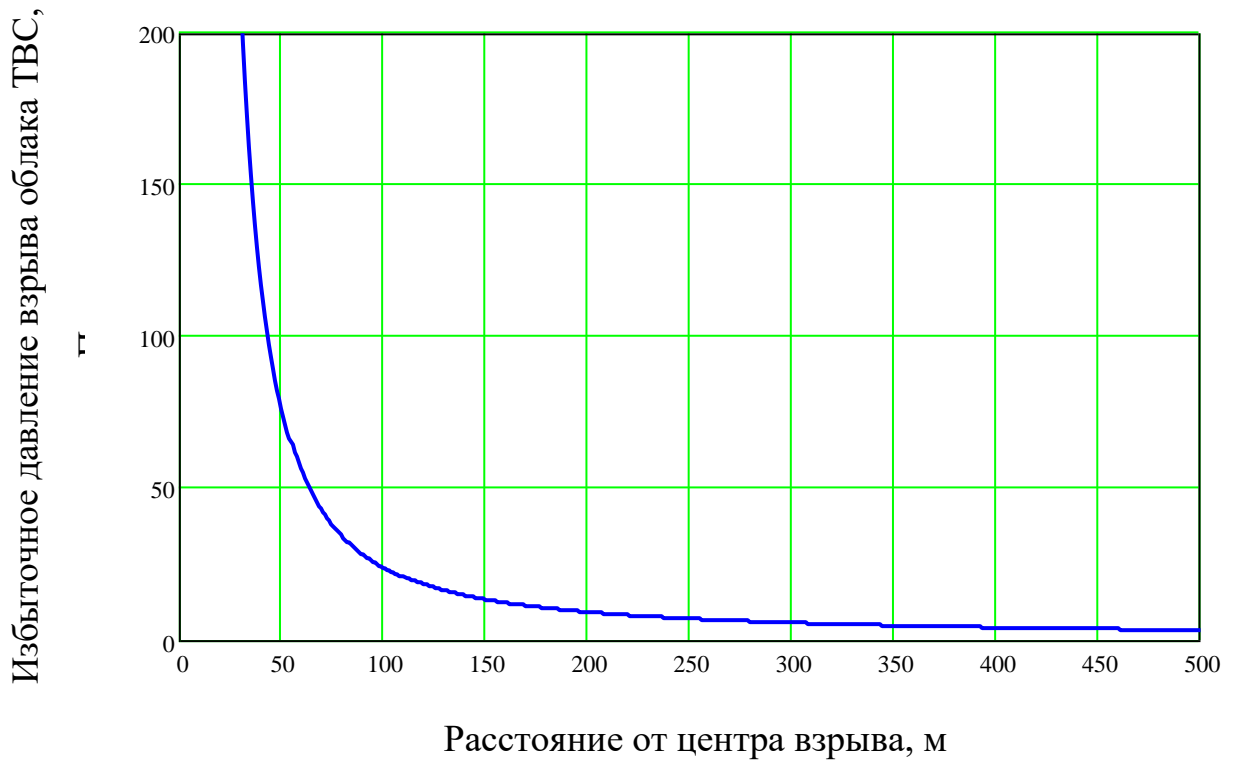


Рисунок 17 – Зависимость величины избыточного давления ударной волны взрыва облака ТВС от расстояния.

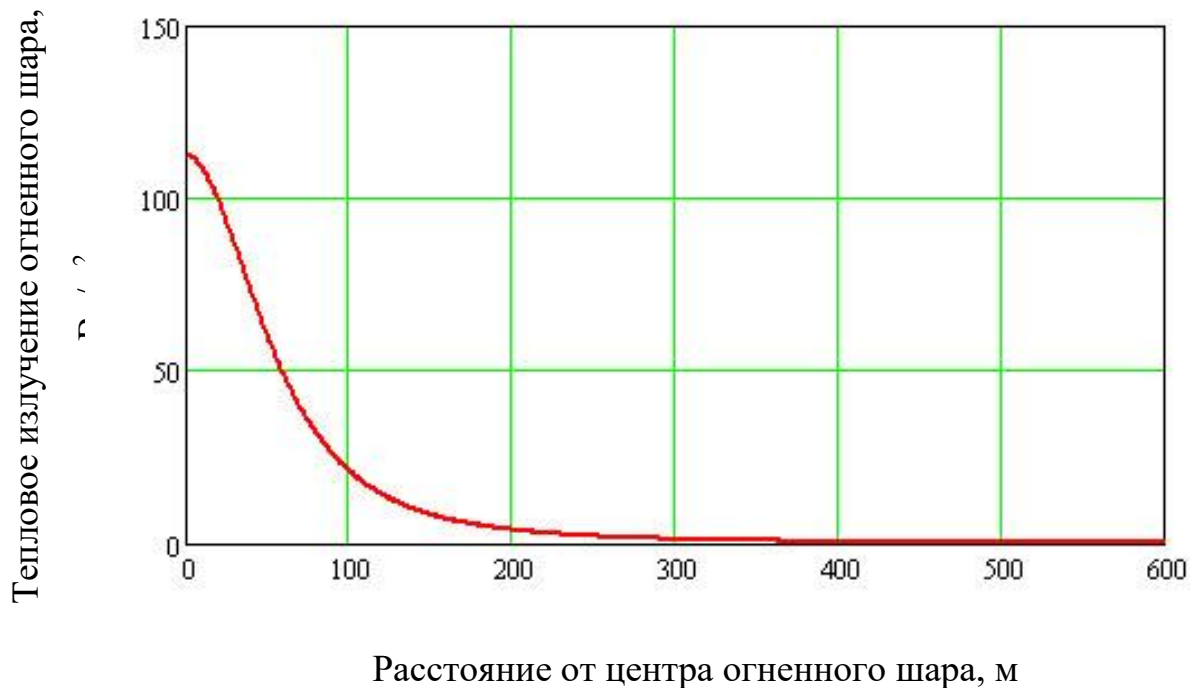
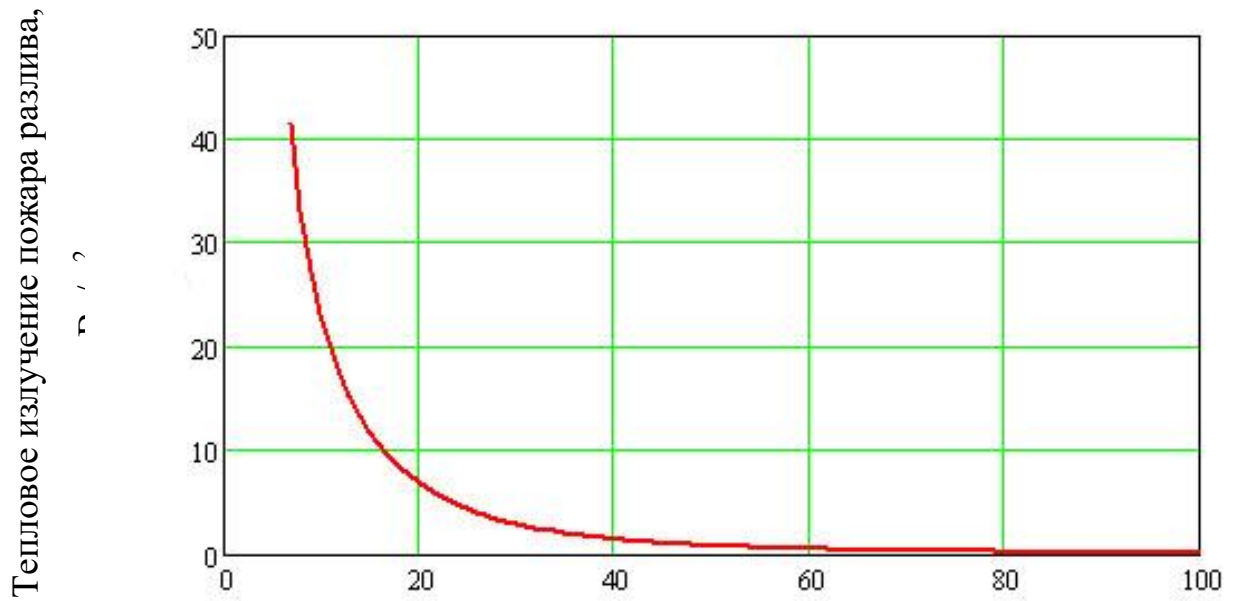


Рисунок 18 – Зависимость величины теплового излучения огненного шара от расстояния.

*Схема территориального планирования Бутурлиновского муниципального района Воронежской области*



Расстояние от места разрушения автоцистерны, м

Рисунок 19 – Зависимость величины теплового излучения пожара разлива от расстояния.

Зоны возможных сильных разрушений, границы которых определяются величиной избыточного давления 50 кПа, составляют 64 м.

Зависимость степени риска от расстояния при возможных ЧС при транспортировке при транспортировке СУГ приведена на рисунке 20.

*Схема территориального планирования Бутурлиновского муниципального района Воронежской области*

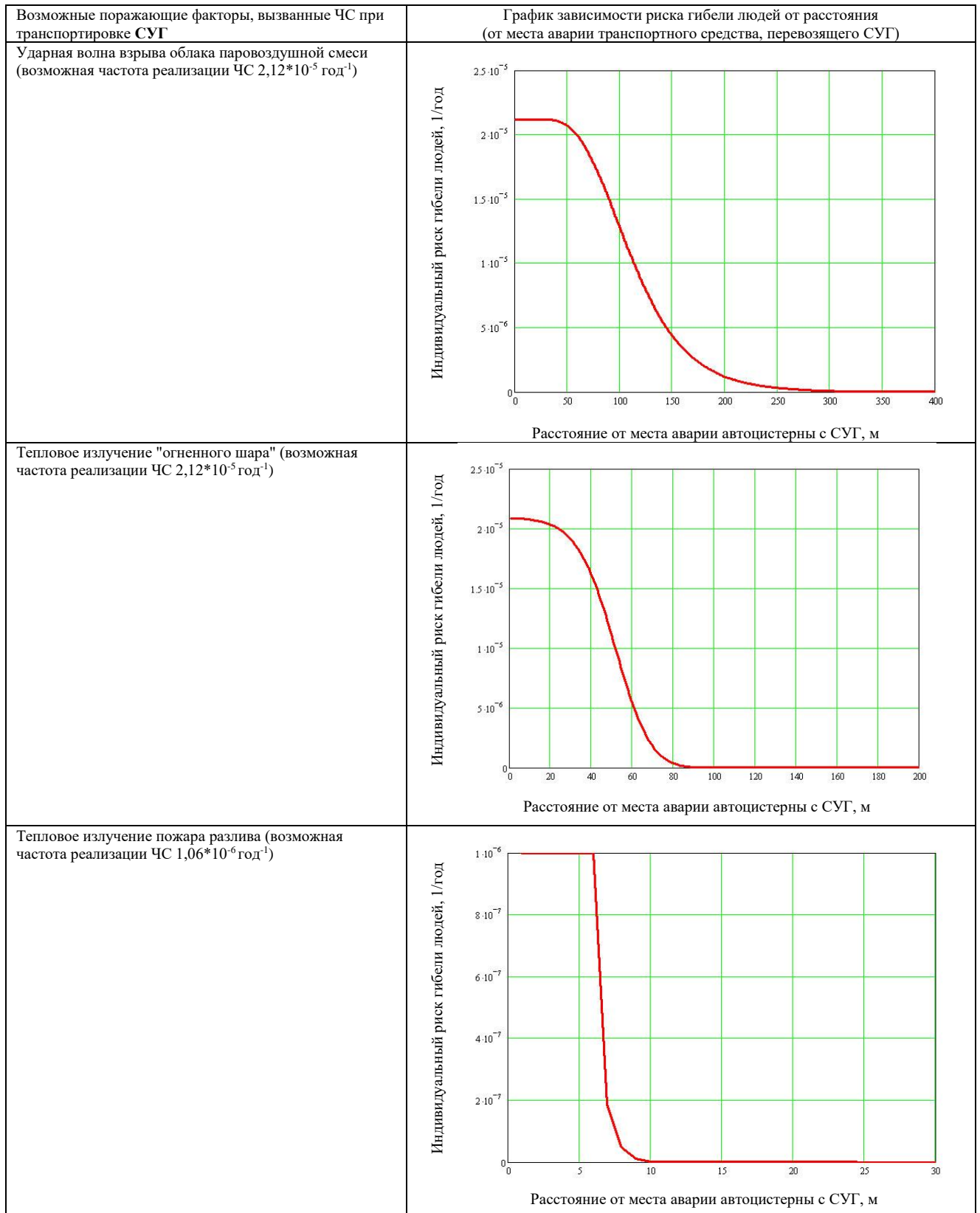


Рисунок 20 - Зависимость степени риска от расстояния при возможных ЧС при транспортировке СУГ.



## *Схема территориального планирования Бутурлиновского муниципального района Воронежской области*

Зоны действия поражающих факторов при авариях с участием нефтепродуктов и СУГ на автотранспорте приведены на схеме «Зоны действия поражающих факторов возможных аварий на потенциально опасных объектах и транспортных коммуникациях Бутурлиновского муниципального района Воронежской области».

Распределение потенциального (территориального) риска гибели людей при авариях на автодорогах Бутурлиновского муниципального района показано на схеме «Границы территорий, подверженных риску возникновения чрезвычайных ситуаций природного и техногенного характера».

### **Анализ возможных последствий аварий на железнодорожном транспорте**

Из общего числа грузовых поездов около 35% перевозят опасные грузы. Наиболее вероятны аварии на участках маневрирования. При анализе выбросов опасных материалов наиболее значимой (со значительным повреждением корпуса) является авария, которая происходит при значительных нагрузках, реализующихся при столкновениях составов или сходе вагонов с рельсов. Аварийность на железнодорожном транспорте оценивается величиной  $1,9 \cdot 10^{-6}$  1/(состав · км). Чтобы перевести эту цифру в величину на вагон · км, принимают долю поврежденных вагонов, равной 0,2. Тогда интенсивность аварийных ситуаций составит  $3,8 \cdot 10^{-7}$  1/(вагон · км). В отношении распределения размеров проливов принимается следующее: 0,5 - для 10% потери груза; 0,2 - для 30% потери груза; 0,3 - для полной потери груза.

Кроме того, для оценки опасности при перевозках учитывается и годовое число вагонов, объем груза на один вагон, общее расстояние перевозок по главным путям, в том числе вблизи рассматриваемых объектов и населенных пунктов, общее расстояние при маневрировании одного вагона.

Укрупненные оценки об авариях с различными веществами на тонну перевозимого груза:

## *Схема территориального планирования Бутурлиновского муниципального района Воронежской области*

легковоспламеняющиеся жидкости – 26%;

горючие жидкости/невоспламеняющиеся сжатые газы – 22%;

воспламеняющиеся сжатые газы – 12%;

ядовитые вещества – 3%.

Через территорию Бутурлиновского муниципального района проходит железнодорожная линия Таловая – Калач, а также железнодорожная линия Бутурлиновка-Шипов Лес, Павловск-Воронежский. По этим дорогам может осуществляться транспортировка нефтепродуктов в цистернах (44,7 т) к промышленным объектам г. Павловска и г. Калача. Также по железнодорожной ветке Бутурлиновка-Шипов лес – Павловск Воронежский может осуществляться транспортировка конденсированных взрывчатых веществ (ТНТ, аммиачная селитра) к ОАО «Павловскгранит».

### ***Анализ возможных последствий аварий с участием взрывопожароопасных веществ***

Поражающими факторами возможных аварий на железнодорожном транспорте, перевозящем нефтепродукты, могут быть:

- воздушная ударная волна, образующаяся в результате взрывных превращений облаков топливно-воздушных смесей (ТВС);
- тепловое излучение горящих разливов;
- осколки и обломки оборудования, обломки зданий и сооружений, образующиеся в результате взрывных превращений облаков ТВС.

Результаты расчета поражающих факторов возможных взрыва ТВС и пожара разлива при разрушении железнодорожной цистерны с бензином приведены на рисунках 21-22 и в таблице 15.

В зависимости от места возможной аварии количество пораженных людей может составить от 1 до 5 человек.

*Схема территориального планирования Бутурлиновского муниципального района Воронежской области*

Таблица 15 – Границы зон действия поражающих факторов взрыва ТВС и пожара разлива при разрушении ж/д цистерны с бензином вместимостью 44,7 т.

Показатели	Избыточное давление взрыва облака ТВС	Тепловое излучение пожара пролива
Максимальное количество опасного вещества, участвующего в аварии с учетом 90% заполнения цистерны, т	44,7	44,7
Максимальное количество опасного вещества, участвующего в создании поражающих факторов, т	3	44,7
Граница зоны (м), с избыточным давлением:		
$\Delta P=320$ кПа	21,7	–
$\Delta P=160$ кПа	30	–
$\Delta P=128$ кПа	33	–
$\Delta P=96$ кПа	38,3	–
$\Delta P=80$ кПа	42	–
$\Delta P=64$ кПа	47,4	–
$\Delta P=48$ кПа	55,5	–
$\Delta P=32$ кПа	70,5	–
$\Delta P=16$ кПа	111	–
$\Delta P=5$ кПа (зона расстекления)	272,5	–
Максимальная площадь пожара разлива, м <sup>2</sup>	–	1218
Радиус разлива, м	–	19,7
Возгорание древесины через 10 мин ( $q=14$ кВт/м <sup>2</sup> ):	–	25,3
Появление ожогов 1-й степени через 15-20 с, 2-й степени через 30-40 с ( $q=7$ кВт/м <sup>2</sup> ):	–	35,4
Безопасно для человека в брезентовой одежде ( $q=4,2$ кВт/м <sup>2</sup> ):	–	44,7
Без негативных последствий в течение длительного времени ( $q=1,4$ кВт/м <sup>2</sup> ):	–	69,9

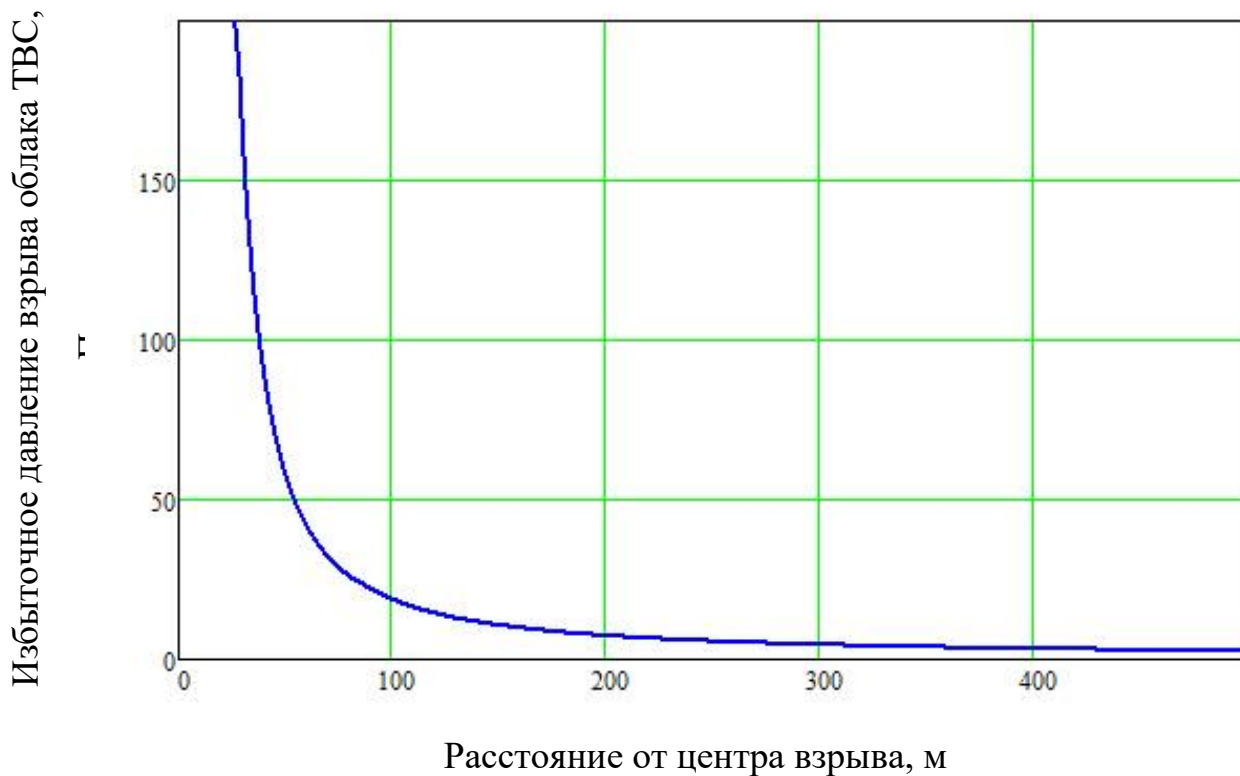
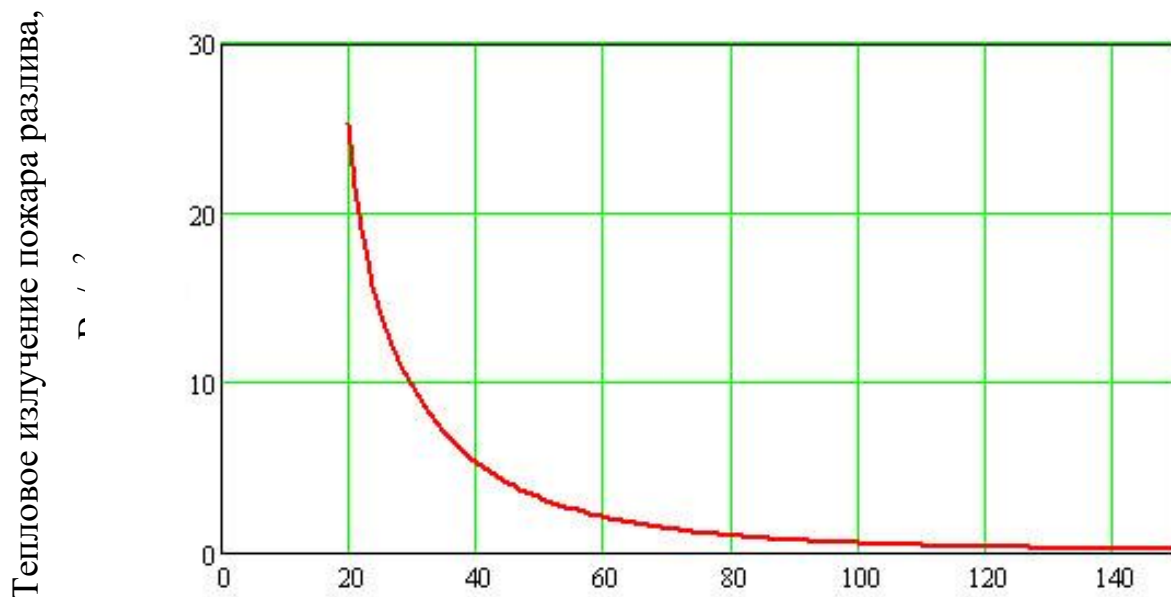


Рисунок 21 – Зависимость величины избыточного давления ударной волны взрыва облака ТВС от расстояния.



Расстояние от места разрушения ж/д цистерны, м

Рисунок 22 – Зависимость величины теплового излучения пожара разлива от расстояния.

Зоны возможных сильных разрушений, границы которых определяются величиной избыточного давления 50 кПа, составляют 54,2 м.

Зависимость степени риска от расстояния при возможных ЧС при транспортировке нефтепродуктов приведена на рисунке 23.

*Схема территориального планирования Бутурлиновского муниципального района Воронежской области*

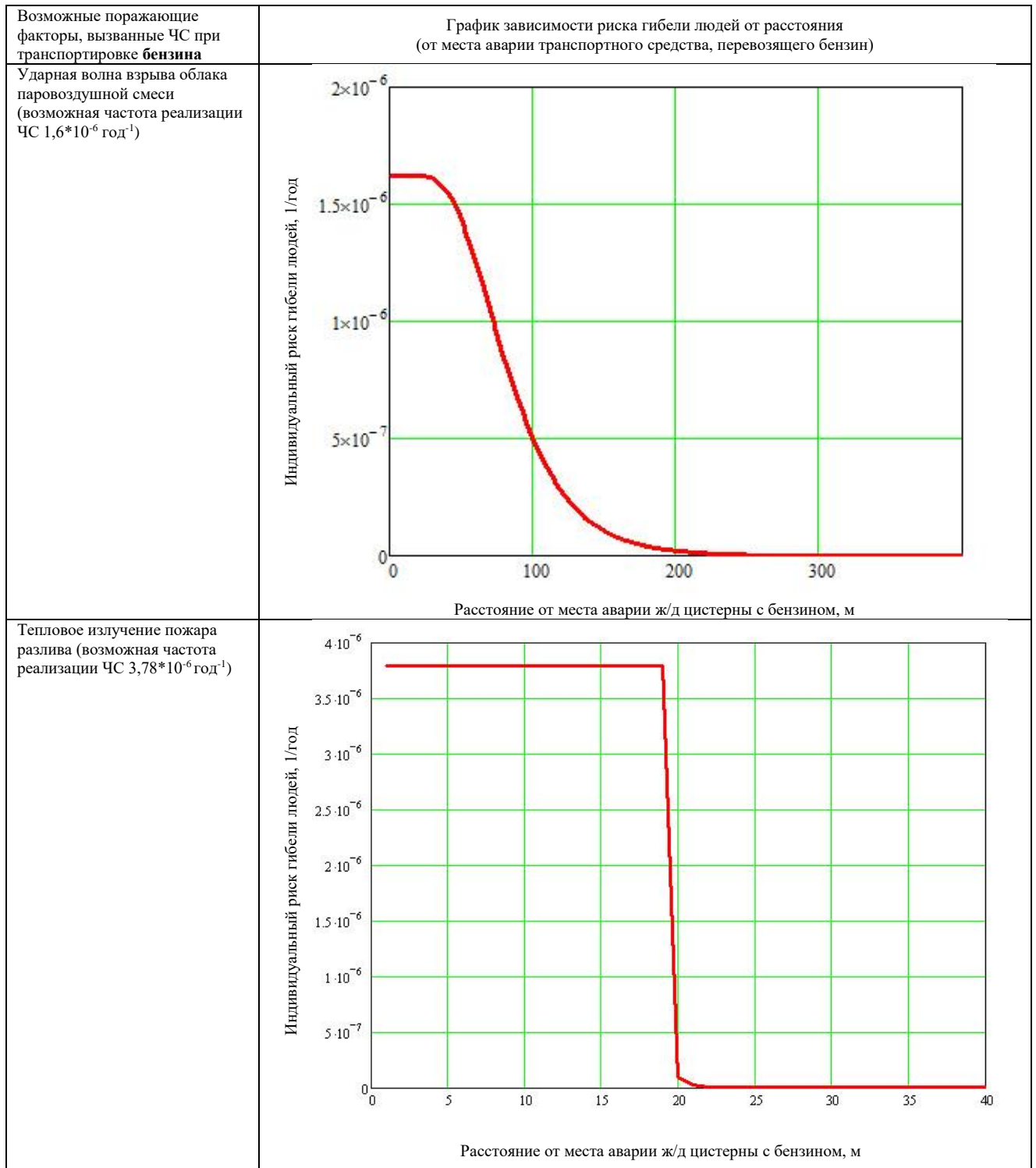


Рисунок 23 - Зависимость степени риска от расстояния при возможных ЧС при транспортировке нефтепродуктов (бензина) железнодорожным транспортом.

Оценка риска чрезвычайных ситуаций с участием конденсированных взрывчатых веществ проводилась на основе анализа возможных аварийных ситуаций, связанных с транспортировкой ТНТ.

*Схема территориального планирования Бутурлиновского муниципального района Воронежской области*

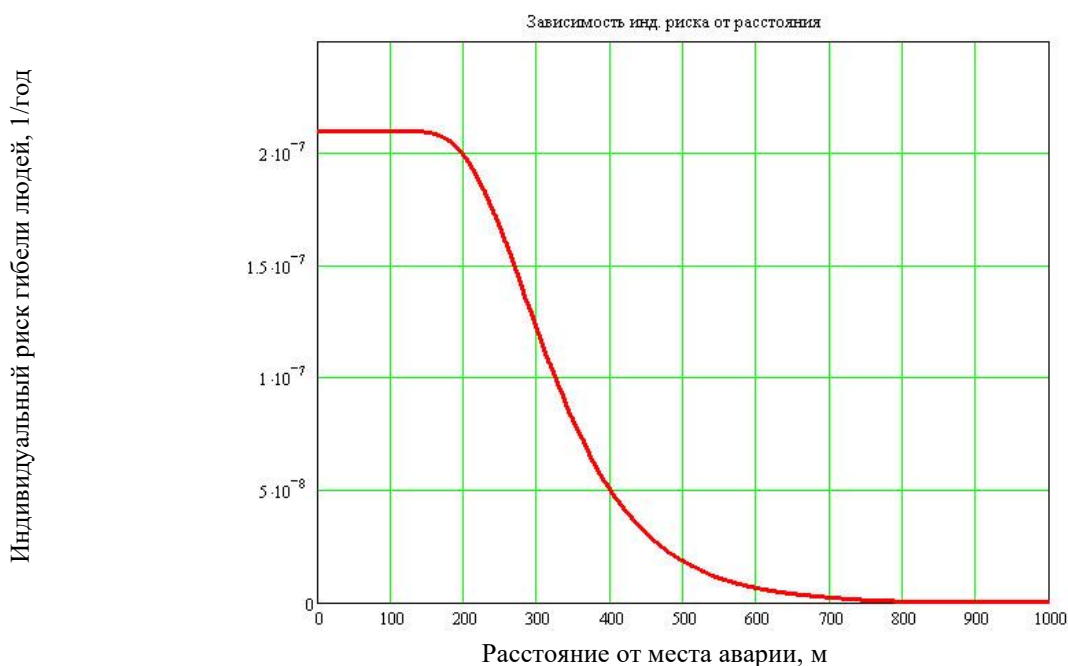
Результаты расчета поражающих факторов возможного взрыва вагонов с КВВ приведены в таблице 16.

Таблица 16 - Результаты расчета поражающих факторов ударной волны при аварийных ситуациях с участием КВВ на железнодорожном транспорте

Показатели	Участки (блоки) сценариев развития аварийных ситуаций
	Ж/д цистерна с ТНТ
Масса опасных веществ, участвующего в аварии, кг	57000
Радиус зоны детонационной волны, м	-
Граница зоны (м), с избыточным давлением:	
ΔP=96 кПа	120
ΔP=64 кПа	148
ΔP=48 кПа	173
ΔP=32 кПа	218
ΔP=5 кПа	803

Зоны возможных сильных разрушений, границы которых определяются величиной избыточного давления 50 кПа, составляют 165 м.

На рисунке 24 приведено распределение индивидуального риска гибели людей при взрыве ж/д вагона с КВВ, построенное с учетом того, что частота возникновения ЧС составляет  $2,1 \cdot 10^{-7}$ , а также учитывая вероятность поражения человека избыточным давлением ударной волны взрыва на открытой местности, рассчитанную по пробит-функции.



## *Схема территориального планирования Бутурлиновского муниципального района Воронежской области*

Рисунок 24 - Распределение индивидуального риска гибели персонала объекта на открытой местности при взрыве вагона с КВВ.

Распределение потенциального (территориального) риска гибели людей при авариях на участке железной дороги, проходящем по территории Бутурлиновского муниципального района, показано на схеме «Границы территорий, подверженных риску возникновения чрезвычайных ситуаций природного и техногенного характера».

### **Анализ возможных последствий аварий на газопроводах**

#### **Прогноз масштабов зон поражения при авариях на магистральном газопроводе**

По территории Бутурлиновского муниципального района проложены магистральные, регионального значения, сети газоснабжения. С территории Павловского района по землям Пузевского, Клёповского, Гвазденского поселений проложен газопровод высокого давления с установкой в г. Бутурлиновка АГРС. От этого газопровода произведен магистральный отвод по землям Березовского сельского поселения, Бутурлиновского сельского поселения с разделением на землях Бутурлиновского поселения на Нижнекисляйское и Таловское направления.

Отвод на Нижнекисляйское направление (АГРС р. п. Нижний Кисляй) обеспечивает газоснабжение Нижнекисляйского городского поселения, Карайчевского сельского поселения (проектируемая трасса) и газоснабжение с. Шестаково Бобровского района.

Отвод на Таловское направление (АГРС с. Чулок), помимо транзитных функций, обеспечивает газоснабжение Чулокского сельского поселения Козловского сельского поселения (проектируемая трасса), газоснабжение Великоархангельского сельского поселения (строящаяся трасса), Сериковского сельского поселения и газоснабжение Кучеряевского, Васильевского, Колодеевского сельских поселений (проектируемые трассы).

Аварии на магистральных трубопроводах являются причиной возникновения большей части чрезвычайных ситуаций регионального масштаба. Основным фактором опасности трубопроводных магистралей является сосредоточение и транспортировка большого количества взрывоопасных продуктов. По своей специфике газопроводы и расположенные на них инженерные сооружения относятся к потенциально опасным объектам. Доля газопроводов с возрастом более 20 лет составляет около 75%.

## Схема территориального планирования Бутурлиновского муниципального района Воронежской области

Для определения оперативного прогнозирования и размеров зон действия основных поражающих факторов при возможных авариях на магистральных газопроводах, проходящих по территории Бутурлиновского муниципального района, использовались методики из «Руководства по оценке пожарного риска для промышленных предприятий».

В зависимости от класса магистрального трубопровода, рабочее давление газа  $P_r$  может составлять: для газопроводов высокого давления – от 2,5 МПа; среднего давления - от 1,2 до 2,5 МПа; низкого давления - до 1,2 МПа. Диаметр газопровода может быть от 150 до 1420 мм.

В нашем случае расчеты проводились применительно к следующим характеристикам газопровода:

- рабочее давление газа  $P_r=55$  кгс/см<sup>2</sup>;
- диаметр газопровода  $D_u$  400 мм;
- максимально возможная температура транспортируемого газа  $T = 40$  °С.

Расчеты показывают, что для данных условий максимальное избыточное давление воздушной ударной волны составит 12,44 кПа. График изменения величины избыточного давления взрыва газозвушной смеси от расстояния приведен на рисунке 25.

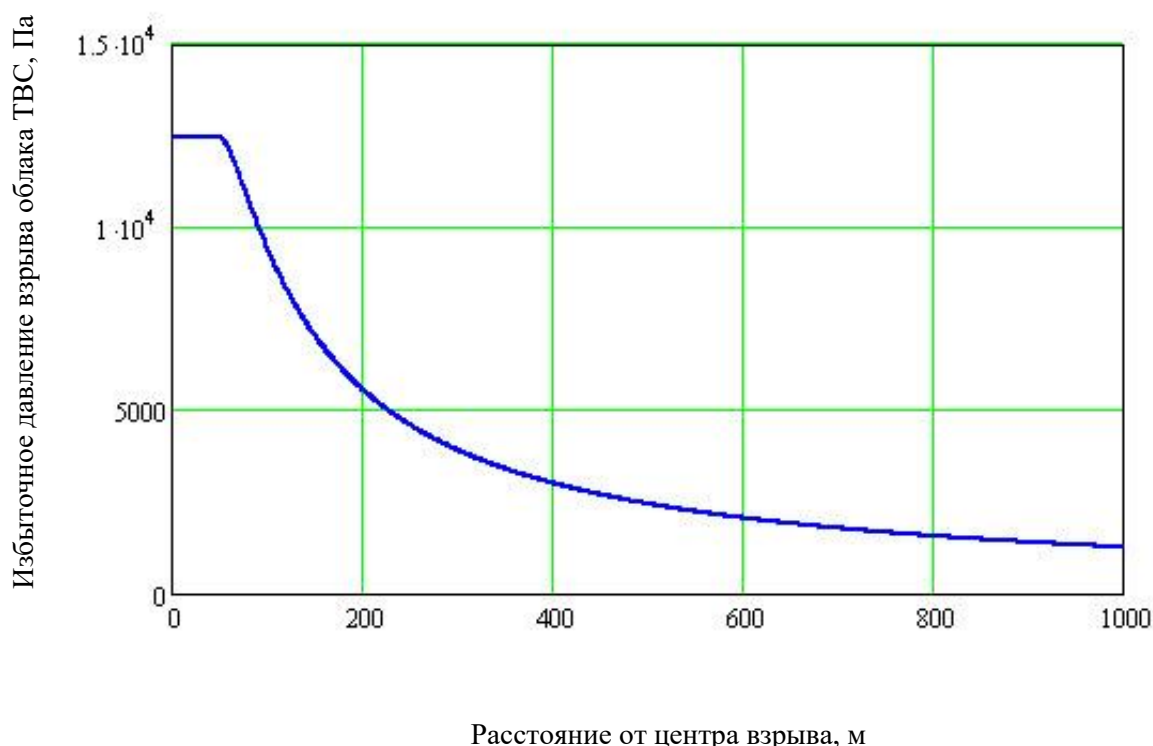


Рисунок 25 - График изменения величины избыточного давления взрыва газозвушной смеси от расстояния

Возможные последствия воздействия на человека воздушной ударной волны взрыва в открытом или закрытом пространстве (детерминированный критерий поражения ударной волной) приведены в таблице 17.



*Схема территориального планирования Бутурлиновского муниципального района Воронежской области*

Таблица 17 – Возможные последствия воздействия воздушной ударной волны на человека

Последствия воздействия ударной волны	Избыточное давление $\Delta p$ , кПа
<i>в зданиях:</i>	
Люди, находящиеся в неукрепленных зданиях, погибнут в результате прямого поражения ударной волны, под развалинами зданий или вследствие удара о твердые предметы	190
Люди, находящиеся в неукрепленных зданиях, либо погибнут, либо получат серьезные повреждения в результате действия взрывной волны либо при обрушении здания или перемещении тела взрывной волной	69-76
Люди, находящиеся в неукрепленных зданиях, либо погибнут или получат повреждения барабанных перепонок и легких под действием взрывной волны либо будут поражены осколками и развалинами здания	55
Обслуживающий персонал получит серьезные повреждения с возможным летальным исходом в результате поражения осколками, развалинами здания, горящими предметами и т.п. Вероятность разрыва барабанных перепонок – 10%	24
Возможны временная потеря слуха или травмы в результате вторичных эффектов взрывной волны, таких как обрушение зданий, и третичного эффекта переноса тела. Летальный исход или серьезные повреждения от прямого воздействия взрывной волны маловероятны.	16
Отсутствие летального исхода или серьезных повреждений. Возможны травмы, связанные с разрушением стекол и повреждением стен здания	5,9-8,3
Порог выживания незащищенных людей (при меньших значениях смертельные поражения людей маловероятны)	65,9
<i>на открытой местности:</i>	
Смертельные травмы	100
Тяжелые травмы (контузии)	60-100
Средние поражения (кровотечения, вывихи, сотрясения мозга)	40-60
Легкие поражения (ушибы, потеря слуха)	10-40
Безопасно	менее 5

Таким образом, результаты расчетов показывают, что возникающая при разрушениях магистральных газопроводов и взрывах ГВС ударная волна не представляет прямой угрозы для жизни человека, оказавшегося даже в непосредственной близости (>30 м) от центра разрыва, и не способна вызвать какие-либо повреждения зданий и сооружений, расположенных за пределами соответствующих нормативных разрывов.

При разгерметизации подземных участков магистральных газопроводов также возможно факельное горение (образование горячей струи в условиях мгновенного воспламенения утечки газа) в искусственно созданном котловане (при ведении земляных работ).

Согласно методическим указаниям по проведению анализа риска для опасных производственных объектов газотранспортных предприятий ОАО «ГАЗПРОМ» (СТО РД Газпром 39-1.10-084-2003), для экспертной оценки

## Схема территориального планирования Бутурлиновского муниципального района Воронежской области

потенциальных масштабов термического воздействия пожаров на газопроводах на человека и окружающую среду, рекомендованы к использованию результаты экспериментов фирмы «Бритиш Газ», показанные на рисунке 26 в виде зависимости критического расстояния ( $L_{кр}$ ) от диаметра трубопровода и рабочего давления. Величина  $L_{кр}$  представляет при этом радиус круга, на границе которого радиационный тепловой поток от пожара на поверхности земли составляет 32 кВт/м<sup>2</sup>. Эта величина соответствует вероятности термического поражения человека, равной единице, при экспозиции в 30-40 сек.

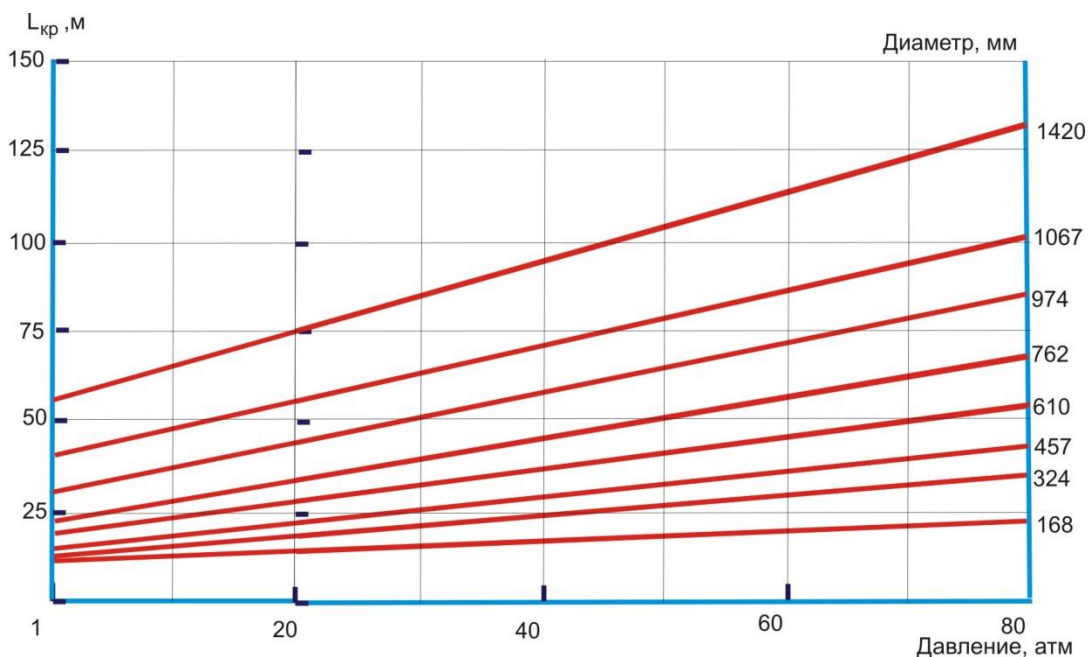


Рисунок 26 – Влияние технологических параметров газопроводов на размеры зон абсолютного термического поражения («Бритиш Газ»).

Таким образом, для магистральных газопроводов, проходящих по территории Бутурлиновского муниципального района ( $D_u$  400 мм,  $P_r=5,5$  МПа) критическое расстояние при факельном горении составит около 30 м.

Факельное горение может привести к воздействию теплового излучения факела на людей, сооружения и строения, расположенные в непосредственной близости от места аварии.

Степень аварийности на магистральном газопроводе принимается равной  $3 \times 10^{-4}$  1/(км×год). Тогда индивидуальный риск гибели людей при разрушении магистрального газопровода-отвода и возникновении факельного горения составит около  $5,21 \times 10^{-7}$  на расстоянии 30 м от трассы газопровода.

## *Схема территориального планирования Бутурлиновского муниципального района Воронежской области*

### **Прогноз масштабов зон поражения при авариях на объектах системы газораспределения**

Газоснабжение Бутурлиновского муниципального района осуществляется от магистрального газопровода, проходящего по землям Бутурлиновского района из Павловского района в Таловский район. К данному магистральному газопроводу подключены АГРС Бутурлиновского района в количестве 3 шт. В настоящее время газоснабжение сельских поселений Бутурлиновского района осуществляется от 3-х АГРС, и по межпоселковым газопроводам высокого давления  $P \leq 1.2$  МПа и  $P \leq 0.6$  МПа газ поступает на ГРП и ШРП населенных пунктов и далее по газопроводам среднего и низкого давления подается непосредственно потребителям.

1. АГРС г. Бутурлиновка подает природный газ по следующим межпоселковым газопроводам:

- межпоселковый газопровод г. Бутурлиновка – с. Дмитриевка — с. Гвазда — с. Клёповка; межпоселковый газопровод г. Бутурлиновка — с. Зеленое — с. Красное — с. Филиппенково – с. Масычево — с. Елизаветино — с. Патокино.

2. АГРС с. Чулок подает природный газ по следующим межпоселковым газопроводам:

- межпоселковый газопровод с. Чулок — с. Ударник — с. Макогоново — с. Сериково;
- межпоселковый газопровод с. Макогоново — с. Васильевка — с. Кучеряевка — с. Колодеевка;
- межпоселковый газопровод с. Ударник — с. Великоархангельское;
- межпоселковый газопровод с. Чулок — с. Озёрки;
- межпоселковый газопровод с. Чулок — с. Козловка.

3. АГРС р.п. Нижний Кисляй подает природный газ по межпоселковому газопроводу р.п. Нижний Кисляй — Шестаково.

От АГРС газ по газопроводам высокого давления поступает на ГРП.

Всего в Бутурлиновском муниципальном районе ГРП - 26 шт., из них в городе - 8 шт., в селе — 18 шт.

Количество ШРП - 114 шт., из них в городе — 26 шт., в селе - 88 шт.

Протяженность межпоселковых газопроводов высокого давления - 204,12 км.

## *Схема территориального планирования Бутурлиновского муниципального района Воронежской области*

Использование природного газа осуществляется на нужды: отопления, пищевого приготовления и горячего водоснабжения жилого фонда, коммунально-бытовых предприятий.

Количество газифицируемых жилых домов природным газом на 01.01.2010 г. составляет -13487 шт.

Газоснабжение потребителей сжиженным газом составляет на 2010г.- 6159шт. Источник газоснабжения сжиженного газа – «Воронежская топливная компания».

Уровень газификации природным газом по г.Бутурлиновке составляет – 89,7 %.;

по р.п.Нижний Кисляй – 27,8 %;

по сельским поселениям – 32,5%.

Уровень газификации сжиженным газом по г.Бутурлиновке составляет – 6,3 %;

по р.п. Нижний Кисляй — 65,8 %;

по сельским поселениям– 46,6%.

При разгерметизации распределительного газопровода чаще всего происходит истечение природного газа в атмосферу с последующим рассеянием. При разгерметизации наземных участков газопроводов также возможно факельное горение (образование горячей струи в условиях мгновенного воспламенения утечки газа). Причем факельное горение также наблюдается при истечении из подземного газопровода в искусственно созданном котловане (при ведении земляных работ). Кроме того, при утечке газа из подземного участка газопровода возможно проникновение вещества через грунт над трубой с последующим воспламенением и образованием колышущегося пламени (слабого источника теплового излучения, возникающего при воспламенении и фильтрации газа через грунт над телом трубы, и способного служить источником зажигания). При аварии на территории населенного пункта может произойти проникновение природного газа в помещения зданий, в результате чего возможно образование взрыво- и пожароопасной газозвушной смеси, которая при наличии источника зажигания способна к взрыву (повышению давления в помещении за счет

*Схема территориального планирования Бутурлиновского муниципального района Воронежской области*

сгорания горючей смеси), приводящему к разрушению зданий и травмированию людей.

На открытых участках распределительных газопроводов наибольшую опасность представляет факельное горение газа, исходящего через аварийное отверстие газопровода высокого давления.

Оценка опасного воздействия поражающих факторов факельного горения газа при разгерметизации распределительного газопровода высокого давления проводилась в соответствии с алгоритмом количественной оценки риска распределительного газопровода, разработанным специалистами ОАО "Газпром".

В качестве исходных данных принято:

- рабочее давление в газопроводе 1,2 МПа;
- внутренний диаметр трубопровода 300 мм;
- температура продукта внутри газопровода 15 °С;
- глубина заложения подземного газопровода – 1 м.

Результаты расчетов показывают, что при аварийной разгерметизации наземной части газопровода высокого давления возможно образование факельного горения истекаемого газа, при этом длина факела может достигать 81 м при гильотинном разрушении газопровода и 6,7 м при образовании свища или трещины диаметром 15 мм.

При разрушении подземного газопровода высокого давления длина факела может достигать 19,6 м.

Факельное горение может привести к воздействию теплового излучения факела на людей, сооружения и строения, расположенные в непосредственной близости от места аварии.

*Схема территориального планирования Бутурлиновского муниципального района Воронежской области*

## **Анализ возможных последствий аварий на магистральном аммиакопроводе**

По территории района в границах Васильевского, Кучеряевского и Колодеевского сельских поселений в направлении с северо-востока на юго-запад проходит аммиакопровод Тольятти - Одесса. Участок составляет 15 км. Диаметр трубы – 355 мм глубина 1,4 м, пропускная способность 6,9 тыс. т/суток.

Основная опасность магистрального аммиакопровода «Тольятти-Одесса» - наличие в системе высокотоксичного вещества - аммиака, который по совокупности своих физико-химических и токсических свойств относится к аварийно-химически опасным веществам (АХОВ). Основным фактором риска эксплуатации магистрального аммиакопровода является возможность возникновения аварии с выбросом аммиака в окружающую среду и возможностью токсического воздействия на население поселков и городов, расположенных вдоль аммиакопровода.

Результаты оценки риска, проведенной в рамках декларации промышленной безопасности магистрального аммиакопровода «Тольятти-Одесса» открытого акционерного общества «Трансаммиак» и статье «Оценка риска аварий на магистральном аммиакопроводе «Тольятти-Одесса» (Ю.А. Дадонов, Д.В. Дегтярев, И.А. Кручинина, М.В. Лисанов, С.И. Сумской, В.Е. Бурдачев), показывают, что наиболее опасная аварийная ситуация на магистральном аммиакопроводе может развиваться по следующему сценарию: полное разрушение трубопровода → истечение аммиака (в т.ч. из двух труб при полном разрыве трубопровода) → отключение насосов → перекрытие линейных задвижек → распространение аммиака (растекание по поверхности, кипение и испарение, рассеяние облака в атмосфере) → токсическое воздействие аммиака → локализация и ликвидация аварийной ситуации.

Частота аварии с полным разрушением трубопровода равна  $1,0 \cdot 10^{-6}$  1/год. Частота реализации такого сценария при наиболее неблагоприятных условиях рассеяния (класс устойчивости F) -  $2,1 \cdot 10^{-8}$  1/год. Средняя масса

*Схема территориального планирования Бутурлиновского муниципального района Воронежской области*

утечки аммиака при аварии на участке аммиакопровода, проходящем по территории Воронежской области, составляет 102 т.

Основные результаты расчета вероятных зон токсического поражения при аварии на магистральном аммиакопроводе по наиболее опасному сценарию представлены в таблице 18 («Оценка риска аварий на магистральном аммиакопроводе «Тольятти-Одесса» Ю.А. Дадонов, Д.В. Дегтярев, И.А. Кручинина, М.В. Лисанов, С.И. Сумской, В.Е. Бурдачев).

Таблица 18 - Прогноз масштабов зон заражения при аварии на магистральном аммиакопроводе по наиболее опасному сценарию (гильотинный разрыв)

Показатели опасности возможной ЧС при выбросе АХОВ	Гильотинный разрыв участка аммиакопровода
Возможная частота реализации ЧС, год <sup>-1</sup>	2,1*10 <sup>-8</sup>
Протяженность зоны порогового поражения, м	8000
Ширина зоны порогового поражения, м	840
Высота зоны порогового поражения, м	70
Протяженность зоны смертельного поражения, м	2230
Ширина зоны смертельного поражения, м	220
Высота зоны смертельного поражения, м	34

Количество пострадавших (погибших) при аварии может составлять несколько человек из числа персонала при нахождении их вблизи источника выброса (например, во время ремонта трубопровода). Наиболее тяжелые аварии, с гибелью нескольких десятков человек, могут быть при попадании в зону распространения облака аммиака транспортных средств, населенных пунктов, близлежащих предприятий и организаций.

Наиболее опасными, с точки зрения возможного числа пострадавших, являются места прохождения трубопровода вблизи населенных пунктов и производственных/сельскохозяйственных объектов, где могут находиться люди, на удалении до 2230 м от аммиакопровода. При этом можно выделить несколько групп объектов.

К первой группе относятся производственные объекты, лежащие на расстоянии до 100 м от аммиакопровода. В этой полосе практически при любой аварии с размером отверстия разгерметизации более 1 см<sup>2</sup> возникнут условия смертельного поражения

## *Схема территориального планирования Бутурлиновского муниципального района Воронежской области*

человека, естественно, при условии дрейфа облака в сторону объекта. Население в указанную зону не попадает.

Ко второй группе относятся объекты, расположенные на расстоянии до 500-600 м. В этой полосе человек может избежать смертельного поражения при своевременном выходе из зоны поражения при выбросе аммиака через отверстия размером 1 см<sup>2</sup>. Даже при существенном разрушении аммиакопровода (в т.ч. при гильотинном разрыве), но при хороших условиях рассеяния (скорость ветра более 3 м/с или при неустойчивой стратификации атмосферы) человек при своевременном выходе может избежать смертельного поражения. Реальная угроза смертельного поражения человека в этой зоне возможна лишь неблагоприятных условиях рассеяния и крупных разрушениях аммиакопровода (трещины). Население в указанную зону не попадает.

К третьей группе промышленных объектов относятся объекты за пределами полосы в 600 м. В этой зоне практически при любой аварии человек может избежать смертельной опасности при своевременном выходе из зоны распространения аммиачного облака. Население в указанную зону не попадает.

Наконец, к четвертой группе можно отнести все населенные пункты за пределами полосы в 1 км. Смертельное поражение людей в этих местах возможно только при неблагоприятном стечении обстоятельств, крупное разрушение аммиакопровода в теплое время года, плохие условия рассеяния выброса, отсутствие попыток выйти из зоны поражения.

С. Васильевка и с. Колодеевка Бутурлиновского муниципального района расположены на расстоянии 1 км от трубопровода. Согласно данным декларации промышленной безопасности магистрального аммиакопровода «Тольятти-Одесса» открытого акционерного общества «Трансаммиак», что потенциальный риск поражения человека в этих населенных пунктах незначителен.

Индивидуальный риск гибели людей при авариях на участке магистрального аммиакопровода, проходящем по территории Воронежской области, составляет  $6,7 \cdot 10^{-8}$  год<sup>-1</sup>.



## *Схема территориального планирования Бутурлиновского муниципального района Воронежской области*

Основные результаты анализа возможных последствий воздействия чрезвычайных ситуаций природного характера

### Классификация опасных природных явлений

Источниками природной опасности на рассматриваемой территории являются части литосферы, гидросферы или атмосферы, в которых протекают различные природные процессы и возможно возникновение опасных природных явлений, т. е. природных явлений с уровнями воздействий, оказывающими негативное влияние на жизнедеятельность людей и состояние объектов техносферы. Природное явление - это результат протекания природных процессов. Число видов опасных природных явлений, с одной стороны, снижается по мере приспособления к ним технологий природопользования, повышения защищенности людей от действия неблагоприятных факторов, а с другой стороны, увеличивается в результате антропогенного воздействия на природную среду, по мере усложнения хозяйства, появления значимых для жизнедеятельности человека индустриальных технологий, являющихся более уязвимыми к помехам.

По виду природные явления классифицируются на:

- геофизические - землетрясения, извержения вулканов;
- геологические - оползни, сели, обвалы, осыпи, лавины, склоновый смыв, просадка лессовых пород, просадка (провал) земной поверхности в результате карста, абразия, эрозия, курумы, пыльные бури;
- морские гидрологические - тропические циклоны (тайфуны), цунами, сильное волнение (5 баллов и более), сильный тягу и в портах, ранний ледовый покров и припай, напор льдов, интенсивный дрейф льдов, непроходимый лед, обледенение судов и портовых сооружений, отрыв прибрежных льдов;
- гидрологические - высокие уровни воды, половодье, дождевые паводки, заторы и зажоры, ветровые нагоны, низкие уровни воды ранний ледостав и появление льда на судоходных водоемах и реках;
- гидрогеологические - низкие уровни грунтовых вод высокие уровни грунтовых вод;
- метеорологические - бури, ураганы, смерчи, шквалы, вертикальные вихри, крупный град, сильный дождь (ливень), сильный снегопад, сильный гололед, сильный мороз, сильная метель, сильная жара, сильный туман, засуха, суховей, заморозки;
- природные пожары - лесные пожары, пожары степных и хлебных массивов, торфяные пожары, подземные пожары горючих ископаемых.

## *Схема территориального планирования Бутурлиновского муниципального района Воронежской области*

Опасные ситуации природного характера на территории Бутурлиновского муниципального района

### **Геофизические опасные явления**

В соответствии с картами общего сейсмического районирования Российской Федерации ОСР-97 /25/ на территории Воронежской области могут происходить 5-и балльные землетрясения по шкале MSK с частотой реализации 1 раз в 500 лет ( $2 \cdot 10^{-3}$  1/год) и 6-и балльные по шкале MSK с частотой реализации 1 раз в 5 тысяч лет ( $2 \cdot 10^{-4}$  1/год). Для территории Бутурлиновского муниципального района уровень опасности землетрясений составляет 1 балл.

### **Геологические опасные явления.**

На территории района выявлен довольно обширный комплекс экзогенных геологических процессов, таких как эрозионный, суффозионно-просадочный, оползневой, заболачивание. Карстовые процессы развиты в малой степени.

На территории района имеются участки, подверженные развитию овражной эрозии средней интенсивности (коэффициент овражности 0,01-0,05). Овражная эрозия приурочена к склонам водоразделов и речных террас, сложенных легко размываемыми горными породами. Эти участки также подвержены развитию процессов оползнеобразования сильной интенсивности. Оползни возникают при условии наличия в геологическом строении склонов увлажненных глинистых слоев.

Также на этих участках возможно возникновение эрозионно-карстовых процессов в меловых породах.

Болота и процессы заболачивания сильной интенсивности на территории района развиты в поймах и на участках низких террас.

### **Гидрологические опасные явления**

По территории Бутурлиновского района протекают пять малых рек, входящих в бассейн среднего Дона: реки Битюг, Осередь, Чигла, Тулучеевка и их притоки ручей Малый Кисляй, ручей Березовый Яр. Основными реками района являются Осередь и Битюг, впадающие в реку Дон.

## *Схема территориального планирования Бутурлиновского муниципального района Воронежской области*

Пруды на территории района имеют широкое распространение, средняя глубина – 2-3 м, площадь поверхности водного зеркала – 1,5-3 га. Пруды, в основном, образованы в балках, используются для хозяйственных целей.

Зоны затопления паводком 1% обеспеченности являются неблагоприятными для градостроительного освоения без проведения дорогостоящих мероприятий по инженерной подготовке (подсыпка, гидронамыв, дренаж, берегоукрепление). На территориях, подверженных затоплению, размещение новых населенных пунктов, кладбищ, скотомогильников и строительство капитальных зданий, строений, сооружений без проведения специальных защитных мероприятий по предотвращению негативного воздействия вод запрещаются.

При затоплении территорий паводковыми водами наносится материальный ущерб, велика вероятность разрушения зданий и сооружений на приусадебных участках, повреждение мостов, нарушение автомобильного сообщения между населенными пунктами и т.д.

Часть территории Бутурлиновского муниципального района находится в зоне затопления паводком.

Отметки максимального уровня составляют: для р. Осередь: в створе г. Бутурлиновка – 112,75 м. абс. (в зону затопления попадает 379 домов), в створе с. Пузево – 95,30 м. абс. (в зону затопления попадает 723 дома); для р. Битюг – в створе п. М. Кисляй – 84,0 м. абс.; для р. Чигла – в створе с. Орловка – 112,20 м. абс. (среднее значение пика весеннего половодья равно 321 см., поскольку талая вода начинает затапливать пойму при уровне воды в реке – 305 см., пойма заливается водой примерно два раза в три года).

При аварии отстойника спецхоза «Великий Октябрь» (в 1 км. восточнее с. Гвазда) возможно загрязнение реки Осередь. Для остальных существующих прудов-отстойников прорыв плотин не вызывает катастрофических последствий.

Данные приведены по материалам ЦЧР Гипроводхоза «Паспортизация населенных пунктов и объектов хозяйствования по предупреждению чрезвычайных ситуаций от затопления и подтопления на территории Воронежской области».

## *Схема территориального планирования Бутурлиновского муниципального района Воронежской области*

Зоны возможного затопления территории района в период весеннего половодья показаны на картах (схемах) «Зоны действия поражающих факторов возможных аварий на потенциально опасных объектах и транспортных коммуникациях Бутурлиновского муниципального района Воронежской области» и «Границы территорий, подверженных риску возникновения чрезвычайных ситуаций природного и техногенного характера».

### **Метеорологические опасные явления**

Территория Бутурлиновского муниципального района относится к районам с опасно высокими температурами воздуха летом, где число дней в году с максимальной температурой, превышающей +30°C больше или равно пяти.

Среднее число дней с температурой на 20 °C выше средней июльской составляет более 1 в год (очень высокий риск). При этом максимальная температура в летний период зафиксирована равной +43°C. Максимальная непрерывная продолжительность периода высоких значений температуры воздуха (30 °C и выше) составляет 12 часов.

Степень опасности экстремально высоких температур воздуха составляет 1 балл.

Среднее число дней с температурой на 20°C ниже средней январской составляет более 1 в год (очень высокий риск). Степень опасности экстремально низких температур воздуха составляет 1 балл. Абсолютная минимальная температура отмечалась равной -38°C.

Территория Бутурлиновского муниципального района относится к районам, для которых максимальное суточное количество осадков, превышающее 50 мм/сутки, возможно с интенсивностью 1 раз в 10 лет.

Возникновение ветров со скоростью равной или превышающей 20 м/сек возможно не реже 1 раза в 10 лет. Повторяемость ветров со скоростью более 35

*Схема территориального планирования Бутурлиновского муниципального района Воронежской области*

м/с возможна реже 1 раза в 100 лет. Степень опасности сильных ветров составляет 3 балла.

Для территории Бутурлиновского муниципального района опасность гололедно-изморозных явлений составляет 2 балла. Толщина гололедной стенки, возможная 1 раз в 5 лет, составит 10 мм (средний риск). Указанные данные приведены для провода, расположенного на высоте 10 м, толщиной 1 см. Плотность гололеда приведена к  $0,9 \text{ г/см}^3$ .

Повторяемость интенсивных осадков (20 мм и более в сутки) в Бутурлиновском муниципальном районе составляет более 1 раза в год (очень высокий риск). Степень опасности сильных дождей составляет 2 балла.

На рассматриваемой территории снегопады с интенсивностью 20 мм в сутки встречаются более 1 раза в год (очень высокий риск). Степень опасности сильных снегопадов составляет 1 балл.

Для рассматриваемого региона среднее многолетнее число дней с сильным туманом (видимость менее 100 м) составляет более 1 в год (очень высокий риск).

Степень опасности сильных туманов составляет 1 балл.

Выпадения губительного града (диаметром 20 мм и более) менее 1 дня в год соответствует 1 баллу опасности. Среднее многолетнее число дней с градом (диаметром 20 мм и более) составляет 0,5-1,5 в год (низкий риск).

Степень опасности гроз и градобитий для рассматриваемого региона составляет 3 балла.

Для рассматриваемого региона снеговые нагрузки до 1 кПа возможны 1 раз в два года.

Для рассматриваемого региона повторяемость метелей составляет более 1 раза в год (очень высокий риск). Степень опасности метелей - 3 балла.

## *Схема территориального планирования Бутурлиновского муниципального района Воронежской области*

### Инженерная подготовка территории

#### **Противооползневые и противообвальные сооружения и мероприятия**

В населенных пунктах, расположенных на территориях, подверженных оползневым и обвальным процессам, следует применять следующие мероприятия, направленные на предотвращение и стабилизацию этих процессов:

- изменение рельефа склона в целях повышения его устойчивости;
- регулирование стока поверхностных вод с помощью вертикальной планировки территории и устройства системы поверхностного водоотвода;
- предотвращение инфильтрации воды в грунт и эрозионных процессов;
- искусственное понижение уровня подземных вод;
- агролесомелиорация;
- укрепление грунтов (в том числе армированием);
- устройство удерживающих сооружений;
- террасирование склонов;
- прочие мероприятия (регулирование тепловых процессов с помощью теплозащитных устройств и покрытий, защита от вредного влияния процессов промерзания и оттаивания, установление охранных зон и т.д.).

Если применение мероприятий и сооружений активной защиты полностью не исключает возможность образования оползней и обвалов, а также в случае технической невозможности или нецелесообразности активной защиты, следует предусматривать мероприятия пассивной защиты (приспособление защищаемых сооружений к обтеканию их оползнем, улавливающие сооружения и устройства, противообвальные галереи и др.).

При проектировании противооползневых и противообвальных сооружений и мероприятий на берегах водоемов и водотоков необходимо дополнительно соблюдать требования к берегозащитным сооружениям.

При выборе защитных мероприятий и сооружений и их комплексов следует учитывать виды возможных деформаций склона (откоса), уровень ответственности защищаемых объектов, их конструктивные и эксплуатационные особенности.

#### **Противокарстовые мероприятия**

Противокарстовые мероприятия следует предусматривать при проектировании зданий и сооружений на территориях, в геологическом строении которых присутствуют растворимые горные породы (известняки, доломиты, мел, обломочные грунты с карбонатным цементом, гипсы, ангидриты, каменная соль) и имеются карстовые проявления

## *Схема территориального планирования Бутурлиновского муниципального района Воронежской области*

на поверхности (воронки, котловины, карстово-эрозионные овраги и др.) и (или) в глубине грунтового массива (разуплотнения грунтов, полости, пещеры и др.).

Для инженерной защиты зданий и сооружений от карста применяют следующие мероприятия или их сочетания:

- планировочные;
- водозащитные и противofильтрационные;
- геотехнические (укрепление оснований);
- конструктивные (отдельно или в комплексе с геотехническими);
- технологические;
- эксплуатационные (мониторинг состояния грунтов, деформаций зданий и сооружений).

*Противокарстовые мероприятия должны:*

- предотвращать активизацию, а при необходимости и снижать активность карстовых и карстово-суффозионных процессов;
- исключать или уменьшать в необходимой степени карстовые и карстово-суффозионные деформации грунтовых толщ;
- предотвращать повышенную фильтрацию и прорывы воды из карстовых полостей в подземные помещения и горные выработки;
- обеспечивать возможность нормальной эксплуатации территорий, зданий, сооружений, подземных помещений и горных выработок при допущенных карстовых проявлениях.

Противокарстовые мероприятия следует выбирать в зависимости от характера выявленных и прогнозируемых карстовых проявлений, вида карстующихся пород, условий их залегания и требований, определяемых особенностями проектируемой защиты и защищаемых территорий и сооружений.

Планировочные мероприятия должны обеспечивать рациональное использование закарстованных территорий и оптимизацию затрат на противокарстовую защиту. Они должны учитывать перспективу развития данного района и влияние противокарстовой защиты на условия развития карста.

Водозащитные и противofильтрационные противокарстовые мероприятия обеспечивают предотвращение опасной активизации карста и связанных с ней суффозионных и провальных явлений под влиянием техногенных изменений гидрогеологических условий в период строительства и эксплуатации зданий и сооружений.

## *Схема территориального планирования Бутурлиновского муниципального района Воронежской области*

Основным принципом проектирования водозащитных мероприятий является максимальное сокращение инфильтрации поверхностных, промышленных и хозяйственно-бытовых вод в грунт.

К водозащитным мероприятиям относятся:

- тщательная вертикальная планировка земной поверхности и устройство надежной дождевой канализации с отводом вод за пределы застраиваемых участков;
- мероприятия по борьбе с утечками промышленных и хозяйственно-бытовых вод, в особенности агрессивных;
- недопущение скопления поверхностных вод в котлованах и на площадках в период строительства, строгий контроль за качеством работ по гидроизоляции, укладке водонесущих коммуникаций и продуктопроводов, засыпке пазух котлованов.

Следует ограничивать распространение влияния водохранилищ, подземных водозаборов и других водопонижительных и подпорных гидротехнических сооружений и установок на застроенные и застраиваемые территории.

При проектировании водохранилищ, водоемов, каналов, шламоохранилищ, систем водоснабжения и канализации, дренажей, водоотлива из котлованов и др. должны учитываться гидрологические и гидрогеологические особенности карста. При необходимости применяют противофильтрационные завесы и экраны, регулирование режима работы гидротехнических сооружений и установок и т.д.

### **Сооружения и мероприятия для защиты от подтопления**

При необходимости инженерной защиты от подтопления следует предусматривать комплекс мероприятий, обеспечивающих предотвращение подтопления территорий и отдельных объектов в зависимости от требований строительства, функционального использования и особенностей эксплуатации, охраны окружающей среды и/или устранения отрицательных воздействий подтопления.

Защита от подтопления должна включать в себя:

- локальную защиту зданий, сооружений, грунтов оснований и защиту застроенной территории в целом;
- водоотведение;
- утилизацию (при необходимости очистки) дренажных вод;
- систему мониторинга за режимом подземных и поверхностных вод, за расходами (утечками) и напорами в водонесущих коммуникациях, за деформациями оснований, зданий и сооружений, а также за работой сооружений инженерной защиты.



## *Схема территориального планирования Бутурлиновского муниципального района Воронежской области*

Локальная система инженерной защиты, направленная на защиту отдельных зданий и сооружений, включает в себя дренажи, противofильтрационные завесы и экраны.

Территориальная система, обеспечивающая общую защиту застроенной территории (участка), включает в себя перехватывающие дренажи, противofильтрационные завесы, вертикальную планировку территории с организацией поверхностного стока, прочистку открытых водотоков и других элементов естественного дренирования, дождевую канализацию и регулирование режима водных объектов.

На территории населенных пунктов с высоким стоянием грунтовых вод, на заболоченных участках следует предусматривать понижение уровня грунтовых вод в зоне капитальной застройки путем устройства закрытых дренажей. На территории усадебной застройки населенных пунктов и на территориях стадионов, парков и других озелененных территорий общего пользования допускается открытая осушительная сеть.

Указанные мероприятия должны обеспечивать понижение уровня грунтовых вод на территории: капитальной застройки - не менее 2 м от проектной отметки поверхности: стадионов, парков, скверов и других зеленых насаждений - не менее 1 м.

На участках залегания торфа, подлежащих застройке, наряду с понижением уровня грунтовых вод следует предусматривать пригрузку их поверхности минеральными грунтами, а при соответствующем обосновании допускается выторфовывание. Толщина слоя пригрузки минеральными грунтами устанавливается с учетом последующей осадки торфа и обеспечения необходимого уклона территории для устройства поверхностного стока.

На территории микрорайонов минимальную толщину слоя минеральных грунтов следует принимать равной 1 м, на проезжих частях улиц толщина слоя минеральных грунтов должна быть установлена в зависимости от интенсивности движения транспорта.

Система инженерной защиты от подтопления является территориально единой, объединяющей все локальные системы отдельных участков и объектов.

### **Сооружения и мероприятия для защиты от затопления**

В качестве основных средств инженерной защиты от затопления кроме обвалования, искусственного повышения поверхности территории следует предусматривать руслорегулирующие сооружения и сооружения по регулированию и отводу поверхностного стока, дренажные системы и другие сооружения инженерной защиты.

В состав проекта инженерной защиты территории следует включать организационно-технические мероприятия, предусматривающие пропуск весеннего половодья и дождевых паводков.

## *Схема территориального планирования Бутурлиновского муниципального района Воронежской области*

Инженерная защита осваиваемых территорий должна предусматривать образование единой системы территориальных и локальных сооружений и мероприятий.

При устройстве инженерной защиты от затопления следует определять целесообразность и возможность одновременного использования сооружений и систем инженерной защиты в целях улучшения водообеспечения и водоснабжения, эксплуатации промышленных и коммунальных объектов, а также в интересах энергетики, транспорта, сельского, лесного, рыбного и охотничьего хозяйств, мелиорации, рекреации и охраны природы, предусматривая в проектах возможность создания вариантов сооружений инженерной защиты многофункционального назначения.

### **Мероприятия для защиты от морозного пучения грунтов**

Инженерная защита от морозного (криогенного) пучения грунтов необходима для легких малоэтажных зданий и сооружений, линейных сооружений и коммуникаций (трубопроводов, ЛЭП, дорог, линий связи и др.).

Противопучинные мероприятия подразделяют на следующие виды:

- инженерно-мелиоративные (тепломелиорация и гидромелиорация);
- конструктивные;
- физико-химические (засоление, гидрофобизация грунтов и др.);
- комбинированные.

Тепломелиоративные мероприятия предусматривают теплоизоляцию фундамента, прокладку вблизи фундамента по наружному периметру подземных коммуникаций, выделяющих в грунт тепло.

Гидромелиоративные мероприятия предусматривают понижение уровня грунтовых вод, осушение грунтов в пределах сезонно-мерзлого слоя и предохранение грунтов от насыщения поверхности атмосферными и производственными водами, использование открытых и закрытых дренажных систем (в соответствии с требованиями регионального норматива градостроительного проектирования "Производственные территории населенных пунктов Воронежской области").

Конструктивные противопучинные мероприятия предусматривают повышение эффективности работы конструкций фундаментов и сооружений в пучиноопасных грунтах и предназначаются для снижения усилий, выпучивающих фундамент, приспособления фундаментов и наземной части сооружения к неравномерным деформациям пучинистых грунтов.

Физико-химические противопучинные мероприятия предусматривают специальную

## *Схема территориального планирования Бутурлиновского муниципального района Воронежской области*

обработку грунта вяжущими и стабилизирующими веществами.

При необходимости следует предусматривать мониторинг для обеспечения надежности и эффективности применяемых мероприятий. Следует проводить наблюдения за влажностью, режимом промерзания грунта, пучением и деформацией сооружений в предзимний период и в конце зимнего периода. Состав и режим наблюдений определяют в зависимости от сложности инженерно-геокриологических условий, типов применяемых фундаментов и потенциальной опасности процессов морозного пучения на осваиваемой территории.

### Оповещение в случае чрезвычайной ситуации

Одним из главных мероприятий по защите населения от чрезвычайных ситуаций природного и техногенного характера является его своевременное оповещение и информирование о возникновении или угрозе возникновения какой-либо опасности.

При любом характере опасности, порядок оповещения населения предусматривает включение электрических сирен, прерывистый (завывающий) звук которых означает единый сигнал опасности «Внимание всем!». Услышав этот звук (сигнал), люди должны немедленно включить имеющиеся у них средства приема речевой информации - радиоточки, радиоприемники и телевизоры, чтобы прослушать информационные сообщения о характере и масштабах угрозы, а также рекомендации наиболее рационального способа своего поведения в создавшихся условиях.

Система оповещения Бутурлиновского муниципального района входит в общую систему оповещения Воронежской области.

Сигналы оповещения передаются вне всякой очереди по автоматизированной системе централизованного оповещения, радио и проводным каналам Министерств и ведомств, сетям телевидения и радиовещания.

В состав системы оповещения включены стойки централизованного вызова, электрические сирены СЦО с дистанционным управлением, радиотрансляционные узлы с включением в них радиоточек, УКВ (радиовещательных) станций, передатчиков звукового сопровождения телевидения.

Оповещение населения осуществляется:

- через радиотрансляционную сеть;
- с помощью машин службы ООП, оборудованных звукоусилительными установками;
- электросиренами и громкоговорителями.

В таблице 19 приведен перечень электросирен, размещенных в Бутурлиновском муниципальном районе

*Схема территориального планирования Бутурлиновского муниципального района Воронежской области*

Таблица 19 - Перечень электросирен, размещенных в Бутурлиновском муниципальном районе

№ п.п.	Тип	Место установки	Адрес
1	Электросирена С-40	ПАО "Ростелеком"	г. Бутурлиновка, пл. Воли, д.41
2	Электросирена С-40	ООО "Бутурлиновский мясокомбинат"	г. Бутурлиновка, ул. Чапаева д. 21
3	Электросирена С-40	ОАО "Бутурлиновский мелькомбинат"	г. Бутурлиновка, ул. Маяковского, д. 73
4	сирена С-28	Адм. поселения	с. Васильевка, ул. Ленина, д.54
5	сирена С-28	Адм. поселения	с. Клёповка, ул. Рокоссовского, д. 2
6	сирена С-28	Адм. поселения	с. Козловка, ул. Октябрьская, д. 48
7	сирена С-28	ПЧ93 КУ ГО ВО	г.п. Н.-Кисляй, пер. Почтовый, 2
8	сирена С-28	Адм. поселения	с. Озёрки, ул. Октябрьская, д. 11 а

Организация оповещения сельских жителей, не включенных в систему централизованного оповещения сельского звена, осуществляется патрульными машинами ОВД, оборудованные громкоговорящими устройствами, выделяемые по плану взаимодействия

Для приема речевой информации у сотрудников ГИБДД устанавливается радиоприемник эфирного вещания (иной радиоприемник, если объект будет абонентом радиотрансляционной сети проводного вещания, либо телевизионный приемник).

Оповещение участников движения производится сотрудниками ГИБДД либо через радиоприемники, находящиеся в автомобилях участников дорожного движения.

Управление мероприятиями гражданской обороны организовано по местному, междугородным телефонно-телеграфным каналам связи с последующим переходом на прямые связи, радиосетях ГУ МЧС России по Воронежской области.

Технические решения по системе оповещения, принятые на территории района, отвечают требованиям совместного приказа МЧС России, Мининформсвязи России и Минкультуры России от 25 июля 2006 г. №422/90/376 «Об утверждении Положения о системах оповещения населения».

При реализации технических решений по оповещению учитывались требования постановления Правительства РФ от 19.10.96 г. № 1254 в части присоединения ведомственных и выделенных сетей связи общего пользования, РД 34.48.510-87 в части создания автоматизированной производственной

## *Схема территориального планирования Бутурлиновского муниципального района Воронежской области*

телефонной связи в Минэнерго России, а также решения ГКЭС России от 28.06.96 г. в части порядка организационно-технического взаимодействия операторов телефонных сетей общего пользования на территории РФ.

### Проведение аварийно – спасательных работ

Аварийно-спасательные и другие неотложные работы в зонах ЧС планируется проводить с целью срочного оказания помощи населению, которое подверглось непосредственного или косвенному воздействию разрушительных и вредоносных сил природы, техногенных аварий и катастроф, а также для ограничения масштабов, локализации или ликвидации возникших при этом ЧС.

Комплексом аварийно-спасательных работ необходимо обеспечить поиск и удаление людей за пределы зон действия опасных и вредных для их жизни и здоровья факторов, оказание неотложной медицинской помощи пострадавшим и их эвакуацию в лечебные учреждения, создание для спасенных необходимых условий физиологически нормального существования человеческого организма.

Применение комплекса мероприятий по защите населения в ЧС в рамках РСЧС обеспечивается:

- организацией и осуществлением непрерывного наблюдения, контроля и прогнозирования состояния природной среды, возникновения и развития, опасных для населения природных явлений, техногенных аварий и катастроф с учетом особенностей подконтрольных территорий;

- своевременным оповещением инстанций, органов руководства и управления, а также должностных лиц об угрозе возникновения ЧС и их развитии, а также доведением до населения установленных сигналов и порядка действий в конкретно складывающейся обстановке;

- обучением населения действиям в ЧС и его психологической подготовкой;

- разработкой и осуществлением мер по жизнеобеспечению населения на случай природных и техногенных ЧС.

## *Схема территориального планирования Бутурлиновского муниципального района Воронежской области*

В соответствии с Федеральным законом № 131, статья 14, п.24, 25, к вопросам местного значения поселения относятся:

- создание, содержание и организация деятельности аварийно-спасательных служб и (или) аварийно-спасательных формирований на территории поселения;
- организация и осуществление мероприятий по мобилизационной подготовке муниципальных предприятий и учреждений, находящихся на территории поселения.

### Противопожарные мероприятия на территории района

На территории Бутурлиновского муниципального района пожарную опасность представляет как горение населенных пунктов, так и горение лесов и травяного покрова.

Земли лесного фонда Бутурлиновского муниципального района на 01.01.2007 г. занимают 18157 га.

Все леса Бутурлиновского района отнесены к первой группе лесов. По категориям защитности на территории Бутурлиновского района леса разделены на три категории:

- особо ценные лесные массивы (18030га);
- противозерозионные леса (44га);
- природные памятники (83га) (дубовое насаждение, возраст 180 лет, средняя высота деревьев 32 метра, средний диаметр – 60см).

Средний возраст насаждений 76 лет. Средний запас на 1 га – 205 кубометров, средний состав насаждений: 5 дуба, 2 ясеня, 1 липа, 1 осина, 1 клен. За всю историю ведения лесного хозяйства было создано 4233 га лесных культур дуба. Ежегодно ведется лесоводственный уход за молодняками на площади около 200 га.

Весь лесной фонд взят в аренду фирмой ООО «Бутурлиновский лес», ведущей заготовку древесины, а так же уход за лесом и воспроизводство леса путем создания лесных культур дуба и ухода за ними.

На территории Бутурлиновского муниципального района пожаротушение осуществляется при помощи сил и средств подразделений пожарной охраны.

## *Схема территориального планирования Бутурлиновского муниципального района Воронежской области*

В настоящее время в районе имеется одно пожарное депо общей емкостью на 5 автомобилей, расположенное в г. Бутурлиновке (ПЧ-34).

В соответствии с № 123-ФЗ «Технический регламент о требованиях пожарной безопасности», статьей 76 о требованиях пожарной безопасности по размещению подразделений пожарной охраны в поселениях и городских округах:

1. Дислокация подразделений пожарной охраны на территориях поселений и городских округов определяется исходя из условия, что время прибытия первого подразделения к месту вызова в городских поселениях и городских округах не должно превышать 10 минут, а в сельских поселениях - 20 минут.

2. Подразделения пожарной охраны населенных пунктов должны размещаться в зданиях пожарных депо.

Средняя скорость движения пожарного автомобиля к месту возникновения пожара может принимать значения от 25 до 45 км/ч в зависимости от состояния дорог и времени года. На автомобильных дорогах Бутурлиновского района имеются грунтовые участки, связывающих сельские населенные пункты с сетью дорог общего пользования и в период осенне-весенней распутицы сквозное движение по этим дорогам практически невозможно. Дорогами общего пользования соединены центры всех 16 административных единиц района. Однако состояние порядка 60 процентов дорог не соответствует нормативным геометрическим и прочностным характеристикам. Поэтому при расчетах времени в пути пожарного подразделения скорость движения автомобиля принимается равной:

- для г. Бутурлиновка – 45 км/ч;
- для остальной территории района – 25 км/ч.

Время прибытия первого подразделения в населенные пункты, расположенные на расстоянии более 8,33 км от пожарного депо, будет больше 20 мин. Для таких населенных пунктов следует рассмотреть возможность строительства пожарного депо. Перечень требующихся пожарных депо приведен в таблице 20.

Таблица 20 – Перечень пожарных депо, необходимых для обеспечения пожарной безопасности района.

№ п/п	Расположение пожарного депо	Количество пожарных депо/пожарных машин	Примечание
1.	г. Бутурлиновка	2/6	Обслуживает г. Бутурлиновка, п.

*Схема территориального планирования Бутурлиновского муниципального района Воронежской области*

			Зелёный, п. Красный, с. Марьевка, п. Зеленый Гай, пос. Земледелец, пос. Круглый, с. Отрадное, с. Дмитриевка
2.	р.п. Нижний Кисляй	1/2	Обслуживает р.п. Нижний Кисляй, с. Малый Кисляй
3.	с. Чулок	1/1	Обслуживает с. Чулок, с. Ударник
4.	с. Карайчевка	1/1	Обслуживает с. Карайчевка, п. Троицкий, п. Репный
5.	с. Пирамиды	1/1	Обслуживает с. Пирамиды, п. Алексеевский, п. Комсомольский, п. Благовещенский, х. Рахмановка
6.	с. Клёповка	1/6	Обслуживает с. Клёповка, с. Гвазда, с. Пузево, д. Чернавка, х. Данило, п. Красный
7.	с. Козловка	1/2	Обслуживает с. Козловка
8.	с. Елизаветино	1/1	Обслуживает с. Елизаветино, с. Филиппенково, с. Патокино, с. Масычево
9.	с. Великоархангельское	1/1	Обслуживает с. Великоархангельское, с. Тюниково
10.	с. Озёрки	1/1	Обслуживает с. Озёрки
11.	с. Сериково	1/1	Обслуживает с. Сериково, с. Макогоново
12.	с. Колодеевка	1/1	Обслуживает с. Колодеевка, с. Кучеряевка, с. Тулучеевка
13.	С. Васильевка	1/1	Обслуживает с. Васильевка

Также рекомендуется предусмотреть комплектование первичных средств пожаротушения, применяемых до прибытия пожарного расчета.

Требования к земельным участкам и размещению зданий пожарных депо приведены в НПБ 101-95, в соответствии с которыми:

1. Пожарные депо следует размещать на земельных участках, имеющих выезды на магистральные улицы или дороги общегородского значения.

2. Расстояние от границ участка пожарного депо до общественных и жилых зданий должно быть не менее 15 м, а до границ земельных участков школ, детских и лечебных учреждений - не менее 30 м.

3. Территория пожарного депо, как правило, должна иметь два въезда (выезда). Ширина ворот на въезде (выезде) должна быть не менее 4,5 м.



## *Схема территориального планирования Бутурлиновского муниципального района Воронежской области*

4. Проезжая часть улицы и тротуар против выездной площади пожарного депо должны быть оборудованы светофором и световым указателем с акустическим сигналом, позволяющим останавливать движение транспорта и пешеходов во время выезда пожарных автомобилей из гаража по сигналу тревоги. Включение и выключение светофора предусматривается дистанционно из пункта связи части.

*В соответствии с Федеральным законом № 131, статья 14, п.9, обеспечение первичных мер пожарной безопасности в границах населенных пунктов поселения, относятся к вопросам местного значения поселения.*

В соответствии с № 123-ФЗ «Технический регламент о требованиях пожарной безопасности», статьей 63 первичные меры пожарной безопасности должны включать в себя:

1) реализацию полномочий органов местного самоуправления по решению вопросов организационно-правового, финансового, материально-технического обеспечения пожарной безопасности муниципального образования;

2) разработку и осуществление мероприятий по обеспечению пожарной безопасности муниципального образования и объектов муниципальной собственности, которые должны предусматриваться в планах и программах развития территории, обеспечение надлежащего состояния источников противопожарного водоснабжения, содержание в исправном состоянии средств обеспечения пожарной безопасности жилых и общественных зданий, находящихся в муниципальной собственности;

3) разработку и организацию выполнения муниципальных целевых программ по вопросам обеспечения пожарной безопасности;

4) разработку плана привлечения сил и средств для тушения пожаров и проведения аварийно-спасательных работ на территории муниципального образования и контроль за его выполнением;

5) установление особого противопожарного режима на территории муниципального образования, а также дополнительных требований пожарной безопасности на время его действия;

6) обеспечение беспрепятственного проезда пожарной техники к месту пожара;

7) обеспечение связи и оповещения населения о пожаре;

## *Схема территориального планирования Бутурлиновского муниципального района Воронежской области*

8) организацию обучения населения мерам пожарной безопасности и пропаганду в области пожарной безопасности, содействие распространению пожарно-технических знаний;

9) социальное и экономическое стимулирование участия граждан и организаций в добровольной пожарной охране, в том числе участия в борьбе с пожарами.

Для обеспечения пожарной безопасности в лесах, в соответствии со статьей 53 Лесного Кодекса Российской Федерации, осуществляется:

1) противопожарное обустройство лесов, в том числе строительство, реконструкция и содержание дорог противопожарного назначения, посадочных площадок для самолетов, вертолетов, используемых в целях проведения авиационных работ по охране и защите лесов, прокладка просек, противопожарных разрывов;

2) создание систем, средств предупреждения и тушения лесных пожаров (пожарные техника и оборудование, пожарное снаряжение и другие), содержание этих систем, средств, а также формирование запасов горюче-смазочных материалов на период высокой пожарной опасности;

3) мониторинг пожарной опасности в лесах;

4) разработка планов тушения лесных пожаров;

5) тушение лесных пожаров;

6) иные меры пожарной безопасности в лесах.

### Лечебно-эвакуационное обеспечение

Лечебно-эвакуационное обеспечение населения в чрезвычайных ситуациях (ЛЭО в ЧС) - часть системы медицинского обеспечения, представляющая собой комплекс своевременных, последовательно проводимых мероприятий по оказанию экстренной медицинской помощи (ЭМП) пораженным в зонах ЧС в сочетании с эвакуацией их в лечебные учреждения для последующего лечения.

Практическая реализация лечебно-эвакуационных мероприятий достигается:

- созданием повсеместно необходимых чрезвычайных резервных фондов лекарственных препаратов, медикаментов и медицинского имущества:

- заблаговременной специальной подготовкой руководящего состава и формирований сил службы ЭМП (обучение, тренировка, соответствующее оснащение);

## *Схема территориального планирования Бутурлиновского муниципального района Воронежской области*

- готовностью транспорта (автомобильного, речного, авиационного, железнодорожного), предполагаемого к участию в лечебно-эвакуационных мероприятиях, и оснащение его соответствующей медицинской техникой и оборудованием;

- координацией действий всех формирований (спасательных, службы ЭМП и других медицинских учреждений), четким определением их сфер деятельности в ЧС, объемов работ, взаимодействия и подчинением единому центру руководства аварийно-спасательными работами;

- определением пунктов сбора, лечебных учреждений и готовностью их к принятию пораженных;

- взаимодействием между местными органами власти, аварийно-спасательными формированиями, милицией, войсковыми частями, лечебными учреждениями, предприятиями и организациями в зонах ЧС.

В случае чрезвычайной ситуации на территории Бутурлиновского муниципального района, медицинская помощь населению оказывается в учреждениях здравоохранения. Сеть учреждений здравоохранения района включает в себя центральную районную больницу с поликлиникой, 4 участковые больницы, 2 врачебные амбулатории. Так же на территории Бутурлиновского городского поселения существует медицинский центр мобрезервов.

В районе 30 ФАП и ФП, восемь из них требуют капитального ремонта.

Население района обслуживают 94 врача или 17,3 на 10 тыс.населения и 507 средних медработников или 93,4 на 10 тыс.населения

Минимальная обеспеченность стационарами должна составлять 13,47 коек на 1000 человек населения, амбулаторно-поликлиническими учреждениями – 18,15 посещений в смену на 1000 человек.

Современная обеспеченность населения района местами в больничных стационарах ниже нормативной.

Большинство учреждений здравоохранения района расположено в приспособленных зданиях. Более половины учреждений здравоохранения находится в ветхих зданиях с процентом износа выше 60%. На перспективу для

## *Схема территориального планирования Бутурлиновского муниципального района Воронежской области*

нужд здравоохранения необходимо строительство новых зданий, а также ремонт существующих.

Для развития сети учреждений района необходимо создание в сельских поселениях оптимальной сети учреждений первичной медицинской помощи, доступной и максимально приближенной к месту жительства.

Для этого необходима реконструкция, капитальный ремонт действующих или строительство новых учреждений здравоохранения в следующих сельских поселениях:

- Колодеевское (с. Колодеевка);
- Сериковское (с. Сериково);
- Карайчевское (с. Карайчевка);
- Кучеряевское (с. Кучеряевка);
- Пузевское (с. Пузево).

**ОГРАНИЧЕНИЕ НА РАЗМЕЩЕНИЕ НОВЫХ ПОСЕЛЕНИЙ И ОБЪЕКТОВ**

---

Создание новых и преобразование существующих систем расселения должно проводиться с учетом природно-климатических условий, существующей техногенной опасности, а также особенностей сложившейся сети населенных мест.

Не должно допускаться размещение зданий и сооружений на земельных участках, загрязненных органическими и радиоактивными отходами, в опасных зонах отвалов породы шахт и обогатительных фабрик, оползней потоков, в зонах возможного катастрофического затопления, в сейсмоопасных районах и зонах, непосредственно прилегающих к активным разломам. В проектах планировки необходимо предусматривать ограниченное развитие потенциально опасных объектов экономики, их постепенный вывод из городов, перепрофилирование или модернизацию, обеспечивающие снижение до приемлемого уровня, создаваемого функционированием этих объектов риска поражения населения, среды его обитания и объектов экономики.

При формировании систем населенных мест необходимо обеспечить снижение пожарной опасности застроек и улучшение санитарно-гигиенических условий проживания населения. Пожаро- и взрывоопасные объекты необходимо выносить за пределы населенных пунктов. При размещении и формировании населенных пунктов и систем населенных мест надо также учитывать размещение уже существующих подобных объектов.

При проектировании, строительстве и реконструкции сельских поселений следует предусматривать единую систему транспорта, представляющую удобные, быстрые и безопасные транспортные связи.

Населенные территории необходимо размещать с наветренной стороны (для ветров преобладающего направления) по отношению к производственным

## *Схема территориального планирования Бутурлиновского муниципального района Воронежской области*

предприятиям, являющимися источниками загрязнения атмосферного воздуха, а также представляющим повышенную пожарную опасность.

Животноводческие предприятия, склады по хранению ядохимикатов, биопрепаратов, удобрений, пожаро- и взрывоопасные склады и производства, очистные сооружения располагаются с подветренной стороны по отношению к населенной территории.

Территории сельских поселений, курортные зоны и места массового отдыха размещаются выше по течению водотоков и водоемов относительно выпусков производственных и хозяйственно-бытовых вод.

При проектировании поселений необходимо предусматривать организацию по берегам водохранилищ водоохранных зон. В этих зонах запрещается размещение полигонов для твердых бытовых и промышленных отходов, складов нефтепродуктов, ядохимикатов и минеральных удобрений, а также жилых зданий и баз отдыха.

За пределами территорий городов и их зеленых зон в обособленных складских районах пригородной зоны с соблюдением санитарных, противопожарных норм осуществляется рассредоточенное размещение складов и перевалочных баз нефти и нефтепродуктов, складов взрывчатых материалов и базисных складов АХОВ.

При разработке проектов планировки населенных пунктов необходимо предусматривать безопасное размещение полигонов для утилизации, обезвреживания и захоронения твердых бытовых и токсичных промышленных отходов.

Рациональное безопасное размещение объектов производственной и социальной сфер является мощным рычагом, в значительной степени позволяющим влиять на экономическую составляющую проблемы противодействия чрезвычайным ситуациям. Это происходит потому, что рациональное размещение является одним из основных методов снижения

## *Схема территориального планирования Бутурлиновского муниципального района Воронежской области*

возможного ущерба от чрезвычайных ситуаций, а также способом предотвратить некоторые чрезвычайные ситуации.

Действительно, рационально размещенный объект фактически частично или полностью выводится из зоны действия поражающих факторов потенциального источника чрезвычайной ситуации. В случае реального возникновения бедствия ему или совсем не наносится ущерб, или этот ущерб и вообще последствия воздействия бывают столь незначительными, что чрезвычайная ситуация не возникает.

Таким образом, проведенное заблаговременно мероприятие по рациональному размещению оказывается экономически эффективным. Эта эффективность могла бы быть оценена величиной предотвращенного ущерба. Чаще всего этот гипотетический предотвращенный ущерб оценивают при принятии решения на выбор места размещения - новое строительство, при обосновании переноса объекта в более безопасное место и в других случаях, предшествующих практическим мерам.

Другая составляющая рационального безопасного размещения объектов - необходимость минимизации затрат на проведение мер по размещению.

Таким образом, рациональное размещение объектов экономики и социальной сферы с точки зрения их природной и техногенной безопасности, являясь важной мерой предупреждения чрезвычайных ситуаций, одновременно выполняет роль механизма, снижающего потенциальные ущербы и в определенной степени страхующего от затрат на восстановление и перенос объектов.

В целом территория Бутурлиновского муниципального района относится к территориям со сложными инженерно-строительными условиями, требующими проведения мероприятий по инженерной подготовке и защите территорий от опасных физико-геологических процессов.

## *Схема территориального планирования Бутурлиновского муниципального района Воронежской области*

Строительство на закарстованных территориях и просадочных грунтах должно осуществляться в соответствии со СНиП 2.02.01-83\*, пункт 13 и 4. Инженерная подготовка территории для защиты от затопления должна проводиться в соответствии со СНиП 2.07.01 — 89 (раздел 8, пункт 8.6).

На участках действия эрозионных процессов с оврагообразованием следует предусматривать упорядочение поверхностного стока, укрепления ложа оврагов, облесение склонов.

Пойма и низкие надпойменные террасы, где развиты слабые грунты или грунты с низкой несущей способностью не рекомендуются для застройки.

Грунтами оснований для зданий и сооружений, в основном, будут служить покровные суглинки, местами со щебнем, с условно расчетным сопротивлением 2-2,5кгс/см<sup>2</sup>.

Зона затопления паводком 1% обеспеченности является неблагоприятной для градостроительного освоения без проведения дорогостоящих мероприятий по инженерной подготовке территории (подсыпка, гидронамыв, дренаж, берегоукрепление).

Согласно ст. 93 ФЗ №123 величина индивидуального пожарного риска в результате воздействия опасных факторов пожара на производственных объектах для людей, находящихся в селитебной зоне вблизи объектов, не должна превышать  $1,0 \cdot 10^{-8}$  в год.

При разработке генерального плана необходимо учитывать наличие зон, в которых индивидуальный риск превышает  $1,0 \cdot 10^{-8}$  в год.

Часть территории района попадает в зону воздушных подходов к аэродрому, а также в зоны ограничения жилищно-гражданского, культурно-бытового и промышленного строительства. Возможность размещения застройки в этих зонах требует дополнительных согласований.



*Схема территориального планирования Бутурлиновского муниципального района Воронежской области*

**Перечень основных руководящих, нормативных и методических документов, используемых при разработке раздела**

- «Градостроительный кодекс Российской Федерации» от 29.12.2004 г. № 190-ФЗ;
- «О защите населения и территорий от чрезвычайных ситуаций природного и техногенного характера» от 21.12.1994 г. № 68-ФЗ в редакции от 07.05.2009 N 84-ФЗ;
- «О промышленной безопасности опасных производственных объектов» от 21.07.1997 г. № 116-ФЗ;
- «О пожарной безопасности» от 21.12.1994 г. № 69-ФЗ в редакции от 14 марта 2009 г.;
- «Технический регламент о требованиях пожарной безопасности» от 22.07.2008г. №123-ФЗ;
- «Об общих принципах организации местного самоуправления в Российской Федерации» от 24 сентября 2003 года № 131-ФЗ;
- «О подготовке населения в области защиты от чрезвычайных ситуаций природного и техногенного характера». Постановление правительства РФ от 4 сентября 2003г. № 547;
- «О сроках декларирования промышленной безопасности действующих опасных производственных объектов». Постановление правительства РФ от 02.02.1998 №142;
- «О Единой государственной системе предупреждения и ликвидации чрезвычайных ситуаций». Постановление правительства РФ от 30.12.2003 г. №794 в редакции от 03.10.2006 г № 600;
- «О классификации чрезвычайных ситуаций природного и техногенного характера». Постановление правительства РФ от 21.05.2007 г. № 304;

*Схема территориального планирования Бутурлиновского муниципального района Воронежской области*

- СНиП 2.01.15-90 "Инженерная защита территорий, зданий и сооружений от опасных геологических процессов. Основные положения проектирования";
- СНиП 23.01 -99 "Строительная климатология";
- СНиП 2.01.07-85 "Нагрузки и воздействия";
- СНиП 22-01-95 "Геофизика опасных природных воздействий";
- ГОСТ Р 22.0.06 "Безопасность в чрезвычайных ситуациях. Источники природных, чрезвычайных ситуаций. Поражающие факторы";
- ГОСТ Р 22.0.07 "Безопасность в чрезвычайных ситуациях. Источники техногенных, чрезвычайных ситуаций";
- СНиП 02.07.01 - 89\* «Градостроительство, планировка и застройка городских и сельских поселений»;
- СНиП 2.06.01-86 «Гидротехнические сооружения. Основные положения проектирования».
- СанПиН 2.2.1/2.1.1.1200-03 «Санитарно-защитные зоны и санитарные классификация предприятий, сооружений и иных объектов»;
- Руководство по эвакуации населения в ЧС природного и техногенного характера ГОЧС, М.1996;
- Методическое пособие по прогнозированию и оценке химической обстановки чрезвычайных ситуациях. - М: ВНИИ ГОЧС, 1993;
- Сборник методик по прогнозированию возможных аварий, катастроф, стихийных бедствий в РСЧС (книги 1и 2)-М: МЧС России, 1994;
- В.А.Акимов, В.Д.Новиков, Н.Н.Радаев Природные и техногенные чрезвычайные ситуации: опасности, угрозы, риски. – М.:ЗАО ФИД «Деловой экспресс», 2001.-343с.
- Атлас природных и техногенных опасностей и рисков чрезвычайных ситуаций в Российской Федерации. Под общей ред. С.К. Шойгу. М.: ИПЦ "Дизайн. Информация. Картография", 2005.

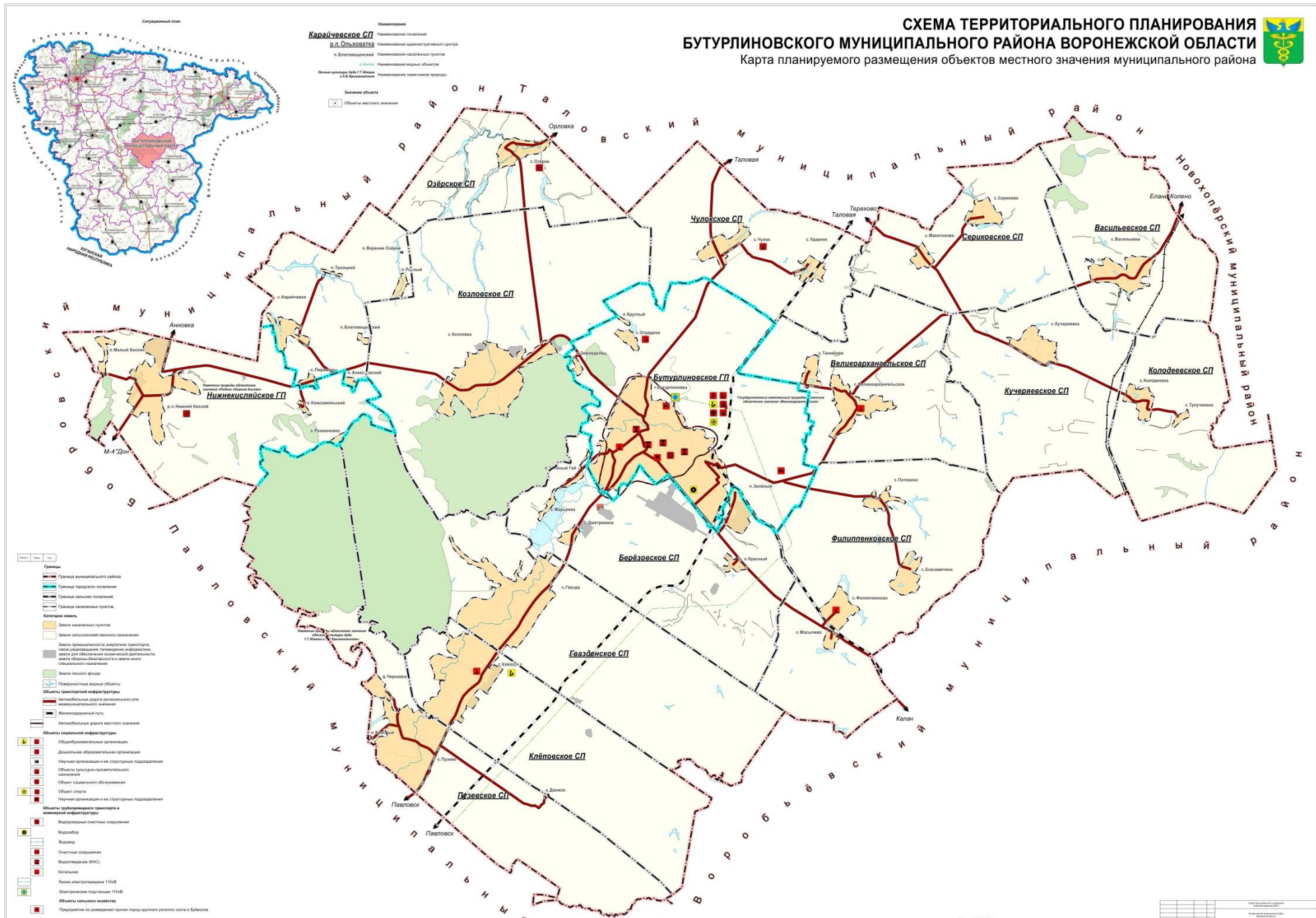
*Схема территориального планирования Бутурлиновского муниципального района Воронежской области*

- Комплект карт общего сейсмического районирования территории РФ - ОСР-97. Масштаб 1:8000000. Объяснительная записка и список городов и населённых пунктов, расположенных в сейсмоопасных районах. В.И. Уломов, Л.С. Шумилина. М.: Объединённый институт физики Земли им. О.Ю. Шмидта РАН, 1999. 57с.
- Защита населения и территорий в чрезвычайных ситуациях. Под общей ред Фалеева М.И. ГУП "Облиздат", г.Калуга, 2001.
- Повзик Я.С. Пожарная тактика. – М.: ЗАО «СПЕЦТЕХНИКА», 1999. – 416 с.

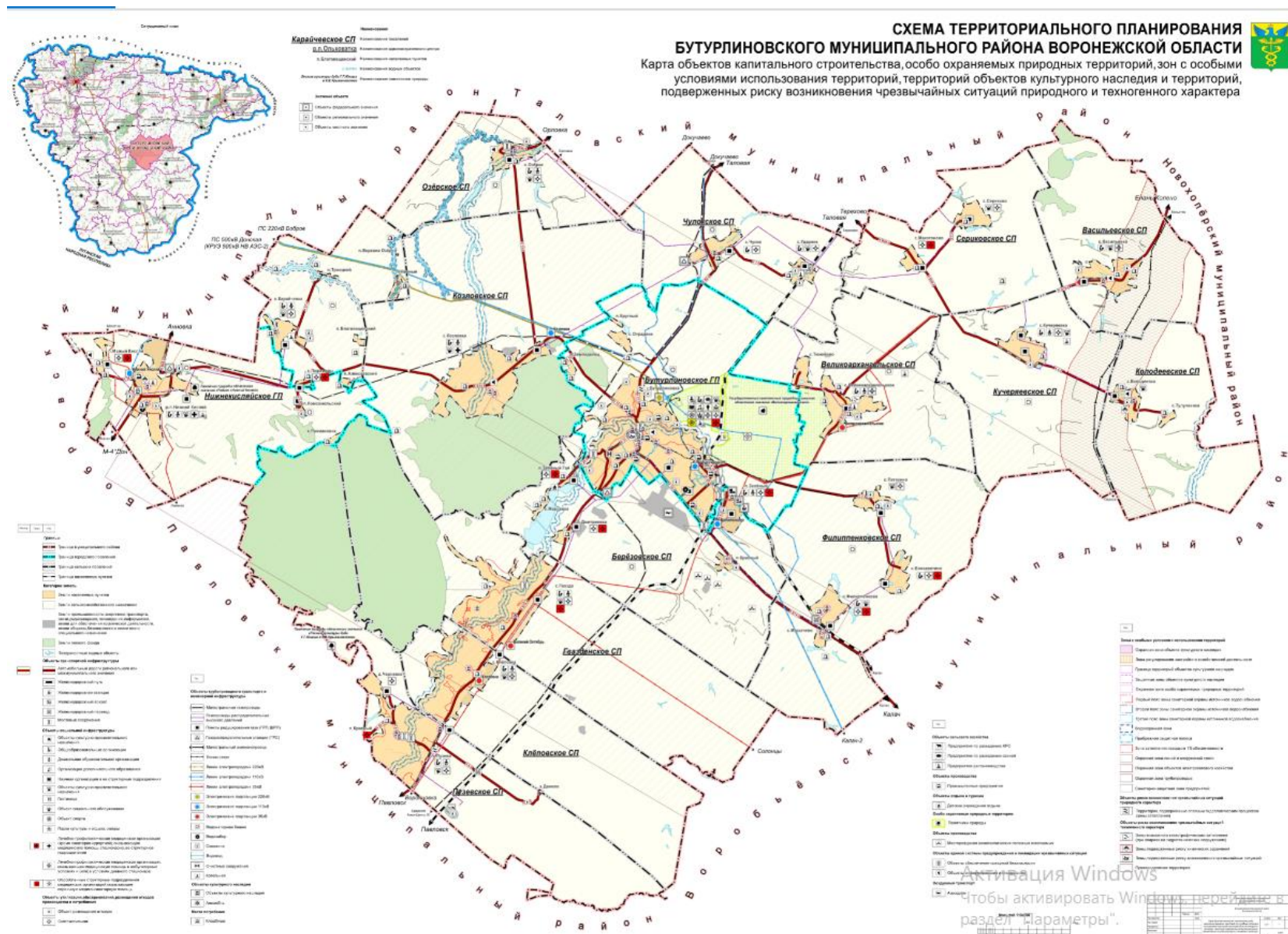
-

**Карты (схемы) границ территорий, подверженных риску  
возникновения чрезвычайных ситуаций природного и  
техногенного характера**

# Схема территориального планирования Бутурлиновского муниципального района Воронежской области



# Схема территориального планирования Бутурлиновского муниципального района Воронежской области



*Схема территориального планирования Бутурлиновского муниципального района Воронежской области*